

৪৬তম বিসিএস

প্রিন্সি ফুল কোর্স

আন্তর্জাতিক বিষয়াবলি

লেকচার: ০৩

টপিক: ভৌগোলিক পরিচিতি

(পুরাতন ও পরিবর্তিত নাম, ভৌগোলিক উপনাম, বিশ্বের মহাসাগর, সাগর ও উপসাগর, বিশ্বের বিভিন্ন সমুদ্র বন্দর, বিশ্বের বিভিন্ন নদী ও নদী, তীরবর্তী শহর, বিশ্বের বিখ্যাত সীমারেখা ও প্রণালী, বিশ্বের বিভিন্ন খাল, চ্যানেল ও অন্তরীণ, বিশ্বের বিভিন্ন দ্বীপ, উপদ্বীপ ও হ্রদসমূহ, বিশ্বের ভূমিরূপ ও জলপ্রপাত, বিখ্যাত স্ফোর, ট্রায়্যাঙ্গেল ও সার্কেল, বিশেষ রাষ্ট্রসমূহ)।

Starts: 7:06 PM

Good Evening



Preparation

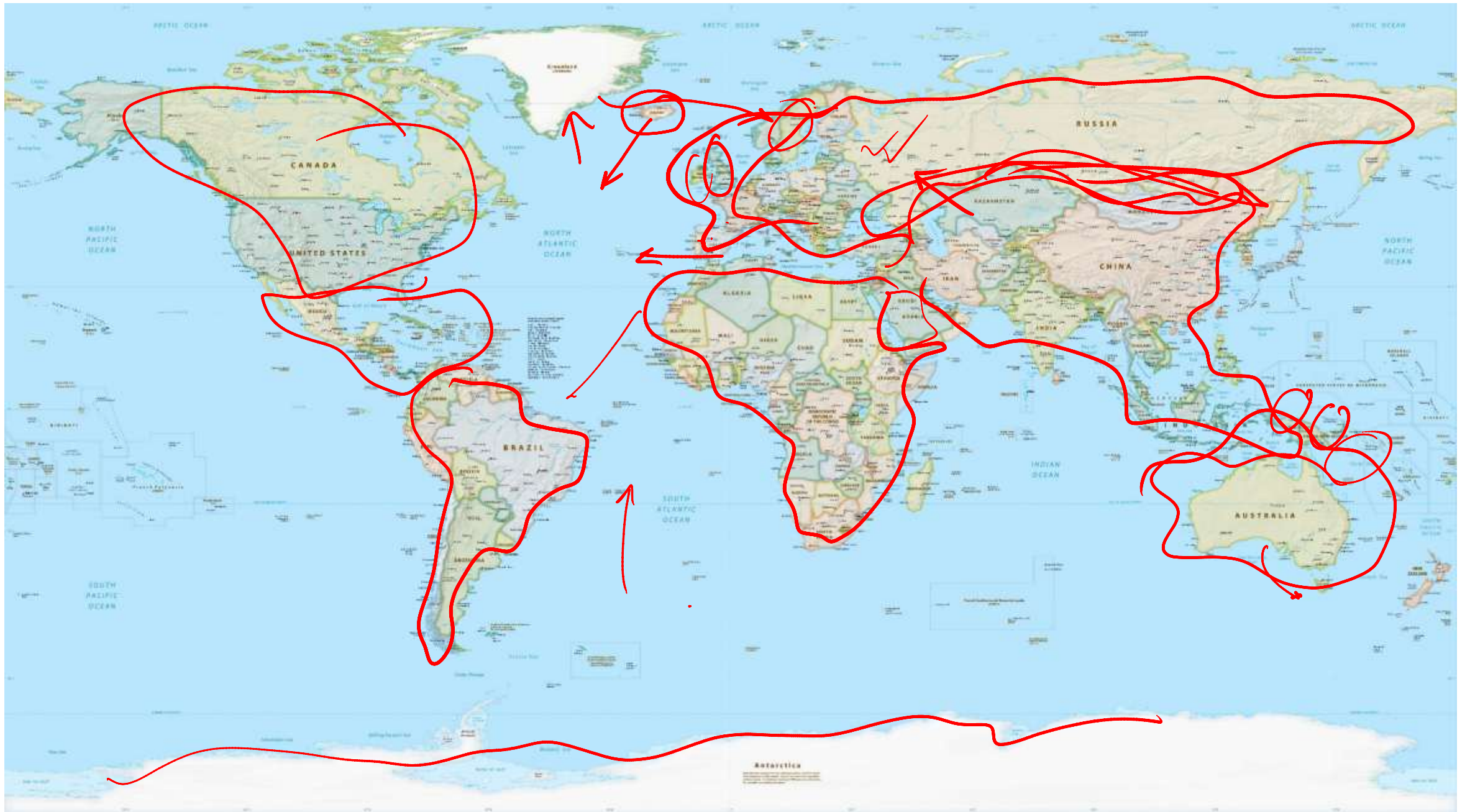
ref

2 23 1 X

উত্তরণ
ক্যারিয়ার এন্ড স্কিলস একাডেমি

09666775566
www.utoron.academy

একটি
উত্তম-উন্নয়ন
প্রকল্প

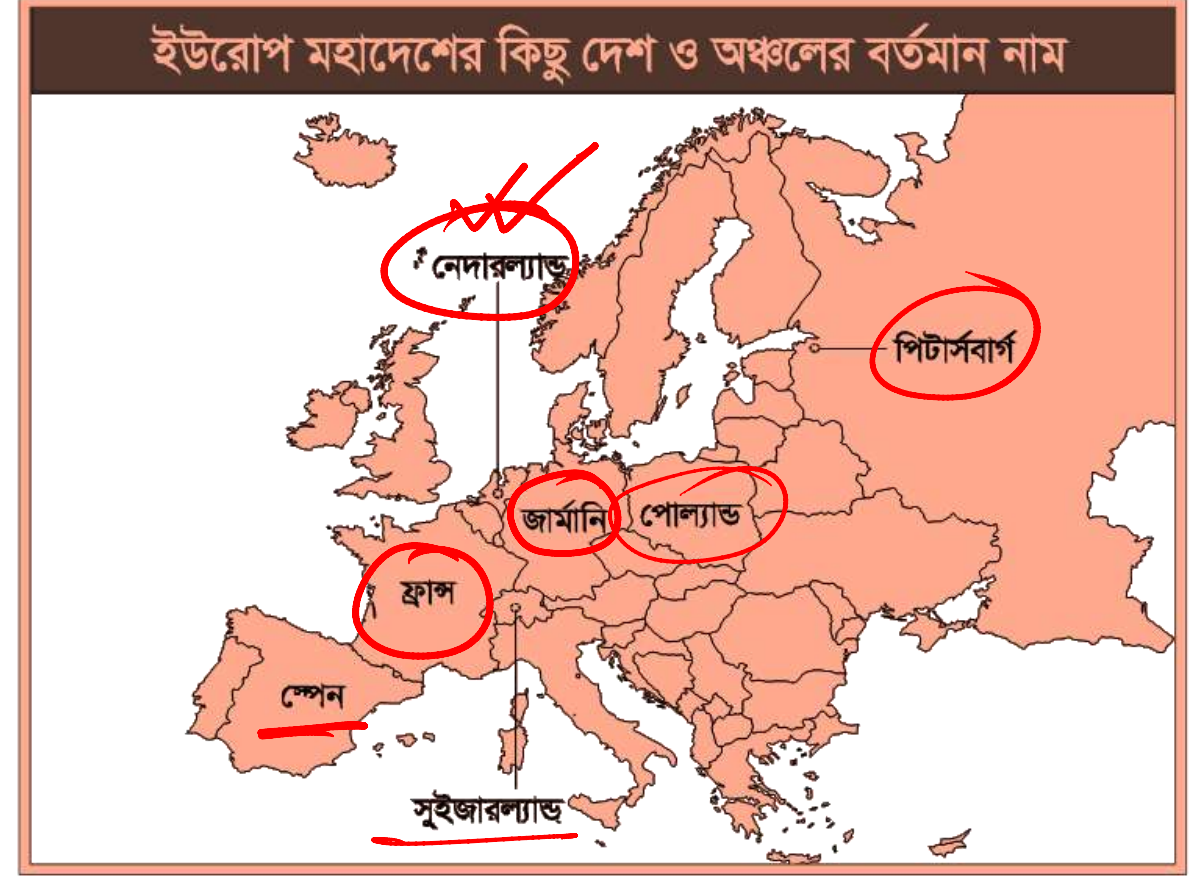
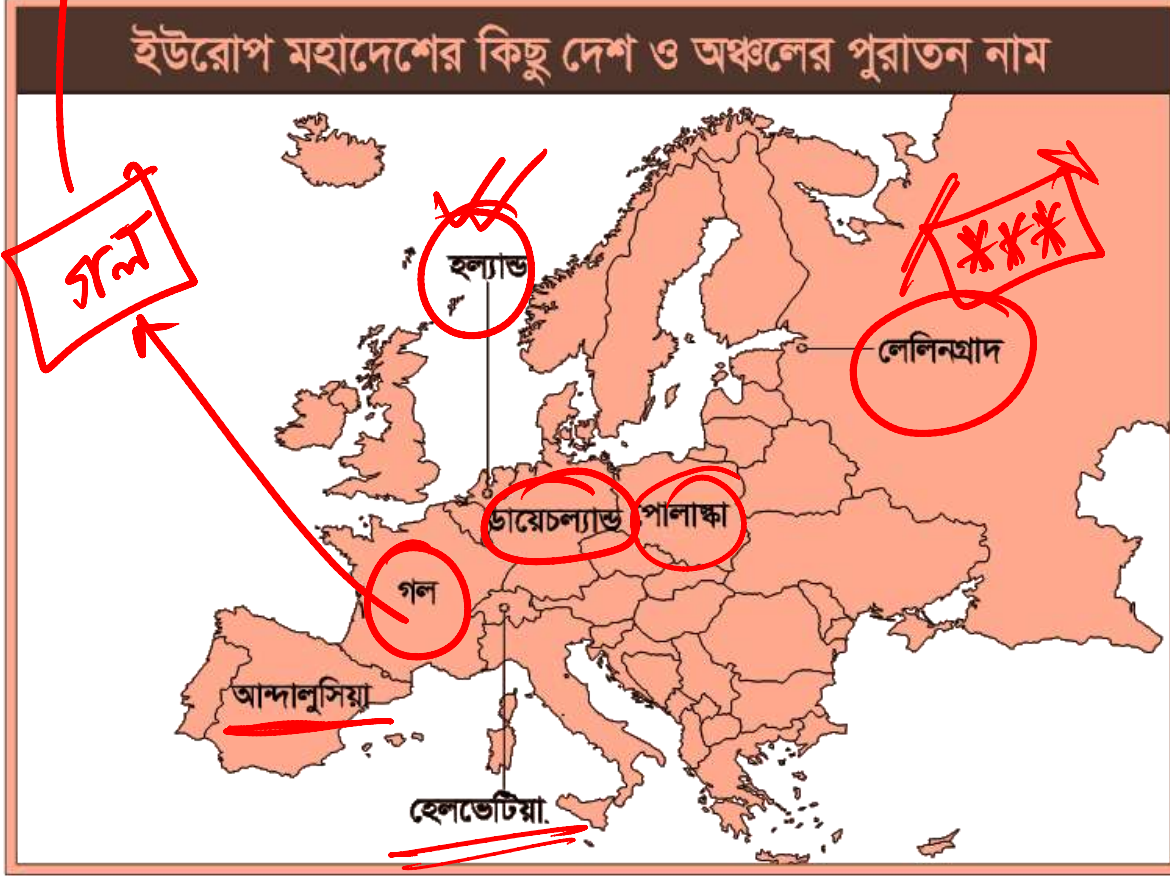


পুরাতন ও পরিবর্তিত নাম



পুরাতন ও পরিবর্তিত নাম

১৫৫১ Lanka



পুরাতন ও পরিবর্তিত নাম



পুরাতন ও পরিবর্তিত নাম

দক্ষিণ আমেরিকার কিছু দেশ ও অঞ্চলের পুরাতন নাম



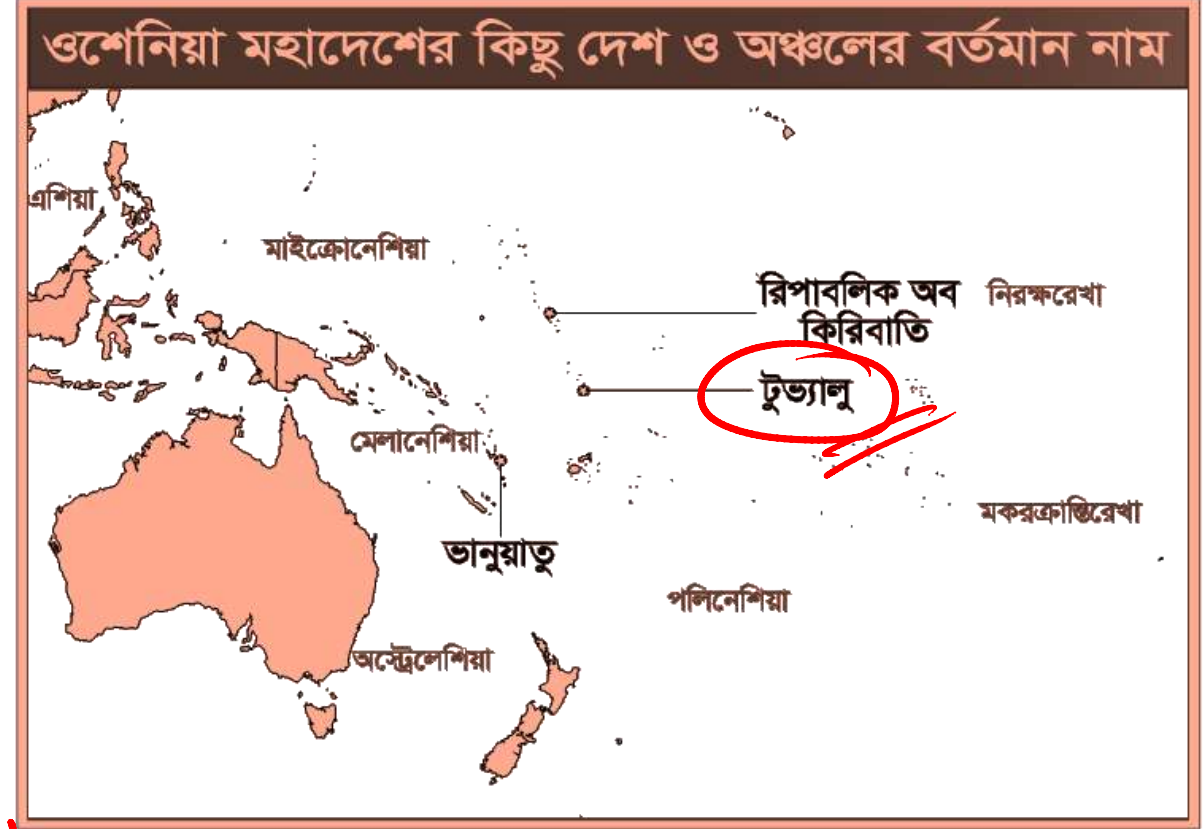
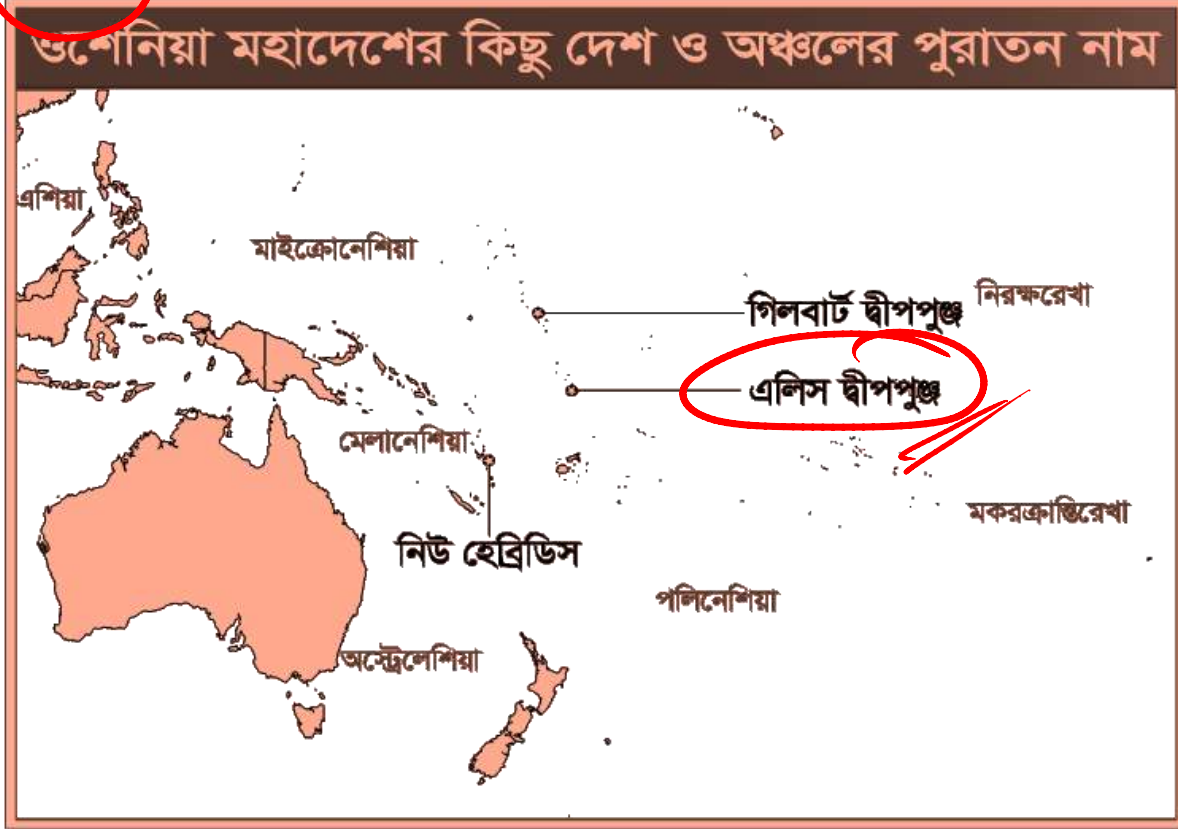
ব্রিটিশ গায়ানা
ডাচ গায়ানা

দক্ষিণ আমেরিকার কিছু দেশ ও অঞ্চলের বর্তমান নাম



গায়ানা
সুরিনাম

পুরাতন ও পরিবর্তিত নাম



POLL QUESTION-01

★ ইথিওপিয়াৰ পূৰ্বনাম কী?

(a) ত্ৰিপোলি

(b) দাহোমি

✓ (c) আৰিসিনিয়া

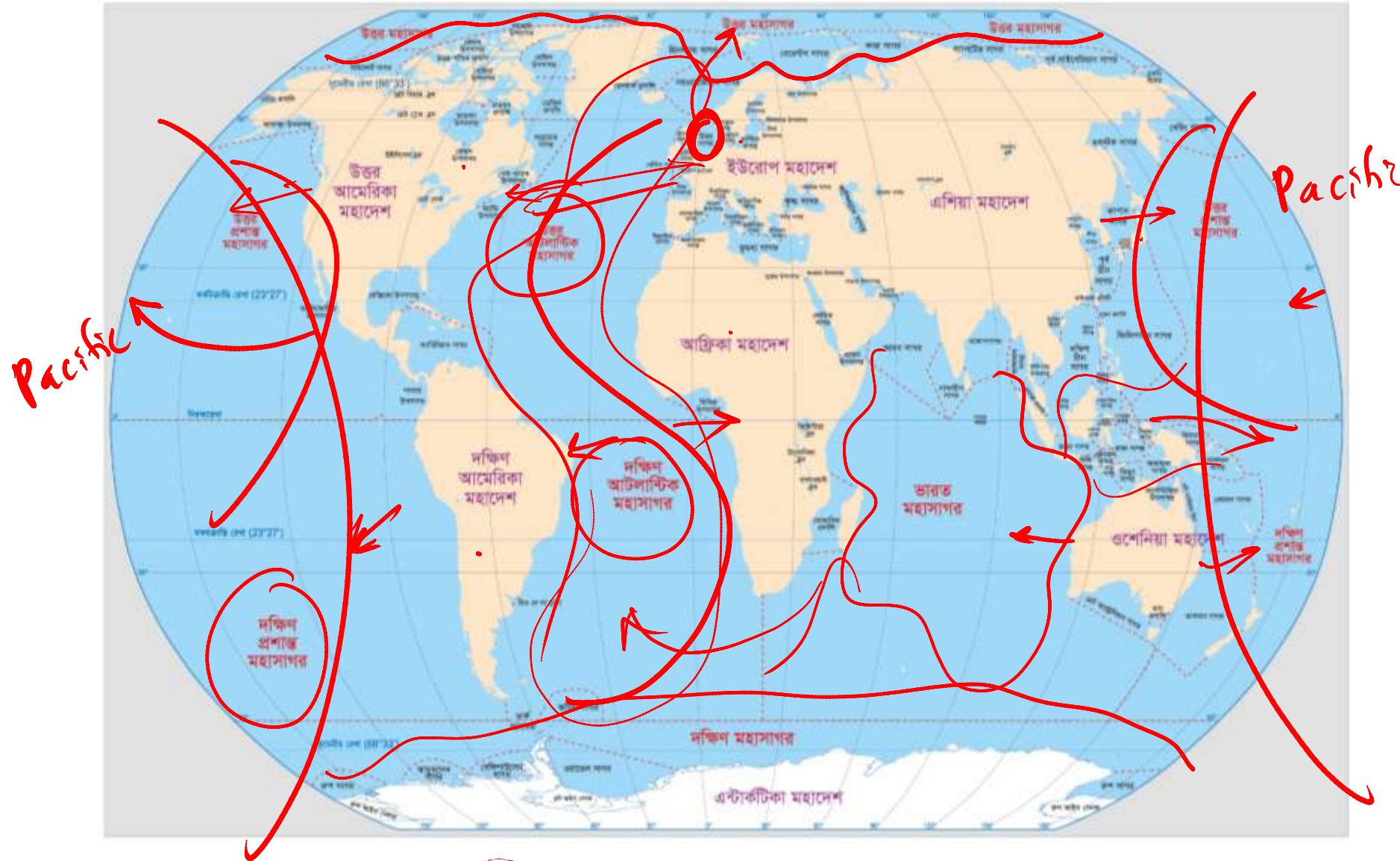
(d) পাৰস্য

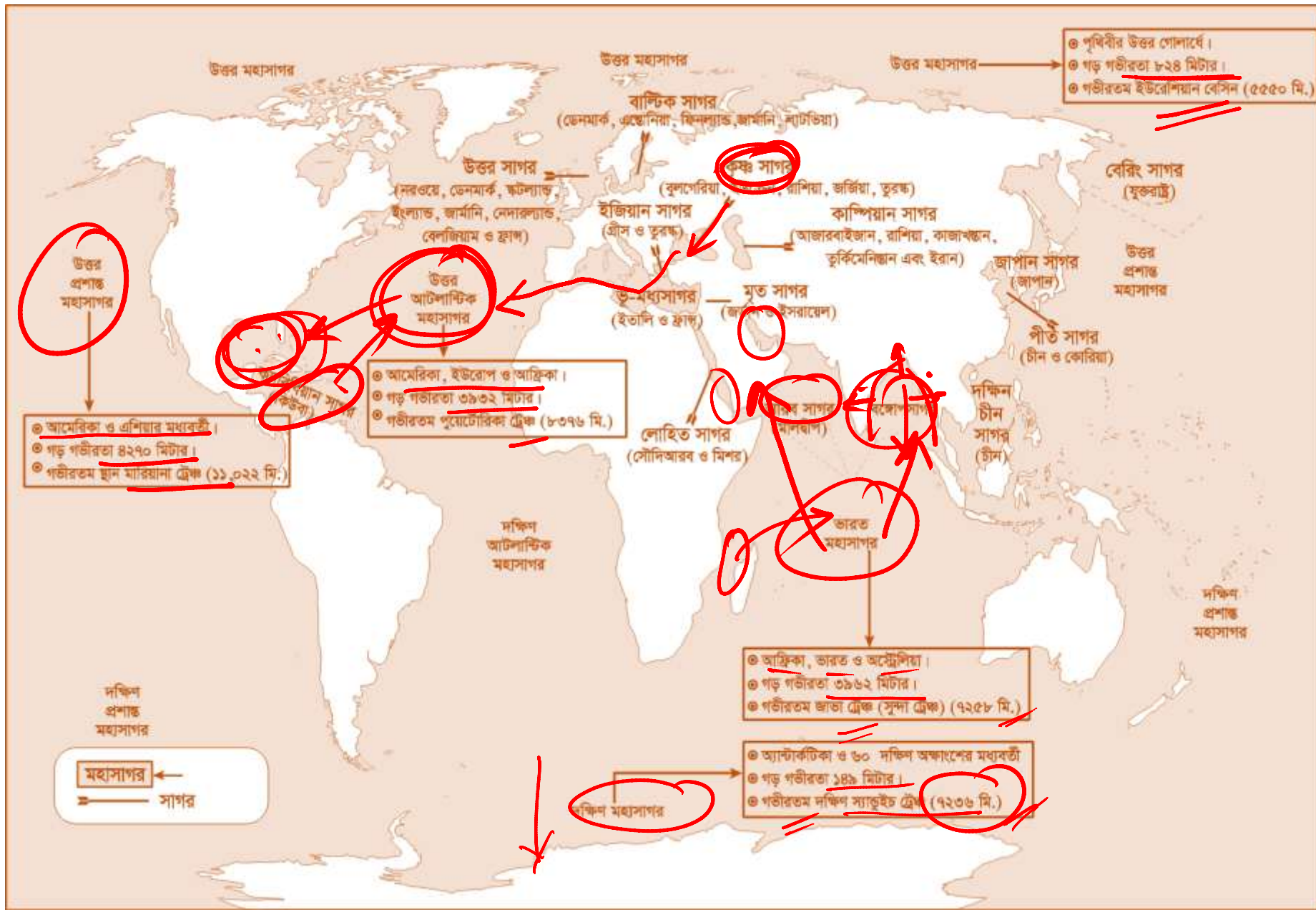
→ Libya

→ শেৰি

→ ২য়

বিশ্বের মহাসাগর, সাগর ও উপসাগর





বিশ্বের মহাসাগর, সাগর ও উপসাগর

□ মহাসাগর

বারিমণ্ডলের উনুক্ত বিস্তীর্ণ বিশাল জলরাশিকে মহাসাগর বলে। ভূ-পৃষ্ঠের ৭১% এলাকায় মহাসাগর বিস্তৃত। পৃথিবীতে ৫টি মহাসাগর আছে। আয়তনের ক্রমানুসারে মহাসাগরগুলো হলো: ১. প্রশান্ত মহাসাগর ২. আটলান্টিক মহাসাগর ৩. ভারত মহাসাগর ৪. উত্তর মহাসাগর ৫. দক্ষিণ মহাসাগর।

□ সাগর

মহাসাগর অপেক্ষা স্বল্প আয়তনবিশিষ্ট জলরাশিকে সাগর বলে।

□ উপসাগর

ইংরেজিতে গালফ (Gulf) এবং বে (Bay) কে বাংলায় একশব্দে উপসাগর নামে ডাকা হয়।

- ✓ **Bay:** বে হলো ত্রিকোণাকার উপকূল তিনদিকে স্থল এবং একদিকে জল দ্বারা পরিবেষ্টিত জলরাশিকে Bay বলে। বে অর্থে বৃহত্তম উপসাগর: বঙ্গোপসাগর।
- ✓ **Gulf:** গালফ প্রায় সব দিক থেকেই স্থল দ্বারা আবদ্ধ জলরাশি। সরু একটা সংযোগ পথ থাকতে পারে। প্রায় চারদিকে স্থল দ্বারা বেষ্টিত জলরাশিকে Gulf বলে। গালফ অর্থে বৃহত্তম উপসাগর: মেক্সিকো উপসাগর।

বিশ্বের মহাসাগর, সাগর ও উপসাগর

~~মহাসাগর~~

মহাসাগর	অবস্থান	গড় গভীরতা (মিটার)	গভীরতম স্থান
প্রশান্ত মহাসাগর	আমেরিকা ও এশিয়ার মধ্যবর্তী	৪,২৭০	চ্যালেঞ্জার ডিপ, মারিয়ানা ট্রেঞ্চ (১১,০২২ মিটার)।
আটলান্টিক মহাসাগর	আমেরিকা, ইউরোপ ও আফ্রিকা	৩,৯৩২	পুয়েটোরিকা ট্রেঞ্চ, ৮,৩৭৬ মিটার।
ভারত মহাসাগর	আফ্রিকা, ভারত ও অস্ট্রেলিয়া	৩,৯৬২	জাভা ট্রেঞ্চ, (সুন্দা ট্রেঞ্চ), ৭,২৫৮ মিটার।
উত্তর মহাসাগর	পৃথিবীর উত্তর গোলার্ধে	৮২৪	গ্রিনল্যান্ড ও ভালভার্ডের মাঝে, ইউরেশিয়ান বেসিন, ৫,৫৫০ মিটার।
দক্ষিণ মহাসাগর	অ্যান্টার্কটিকা		

বিশ্বের মহাসাগর, সাগর ও উপসাগর

✳


সাগর-উপসাগরের অবস্থান		
মহাসাগর	সাগর	উপসাগর
✓ প্রশান্ত মহাসাগর	<u>বেরিং সাগর</u>	প্রবাল সাগর
	<u>জাভা সাগর</u>	ফিলিপাইন সাগর
	সুভা সাগর	<u>দক্ষিণ চীন সাগর</u> <i>South China sea</i>
	<u>ওখোটস্ক সাগর</u>	পীত সাগর
আটলান্টিক মহাসাগর	বাল্টিক সাগর	ভূমধ্যসাগর
	<u>ক্যারিবীয় সাগর</u>	মর্মর সাগর
	<u>কৃষ্ণ সাগর</u>	উত্তর সাগর
	<u>মেক্সিকো উপসাগর</u>	সারগাসো সাগর
ভারত মহাসাগর	<u>আন্দামান সাগর</u>	<u>বঙ্গোপসাগর</u>
	<u>আরব সাগর</u>	<u>এডেন উপসাগর</u>
	<u>লোহিত সাগর</u>	<u>পারস্য উপসাগর</u>

বিশ্বের বিখ্যাত অন্তরীপ

2/3 min

বিশ্বের বিখ্যাত অন্তরীপ

- ❖ উত্তমাশা অন্তরীপ বা **Cape of Good Hope** আটলান্টিক মহাসাগরে দক্ষিণ আফ্রিকায় অবস্থিত।
- ❖ এশিয়ার সর্ব উত্তর বিন্দুর নাম **চেলুসকিন অন্তরীপ**।
- ❖ **কন্যাকুমারী অন্তরীপ** ভারত মহাসাগরে ভারতের **তামিলনাড়ু রাজ্যে** অবস্থিত।
- ❖ **সেন্ট ভিনসেন্ট** অন্তরীপ পর্তুগালের দক্ষিণে **আটলান্টিক মহাসাগরে** অবস্থিত।
- ❖ **চার্চিল অন্তরীপ** কানাডার উত্তরে অবস্থিত।



বিশ্ব মানচিত্রে বিভিন্ন সমুদ্র বন্দর

মুখ্য
Casablanca
Morocco



POLL QUESTION-02

★ গালফ অর্থে বৃহত্তম উপসাগর কোনটি?

(a) দক্ষিণ চীন সাগর

(b) ক্যারিবিয়ান সাগর

(c) বঙ্গোপসাগর

(d) মেসিকো উপসাগর

Strait

স্রোত

Land

Water

Connect → Water

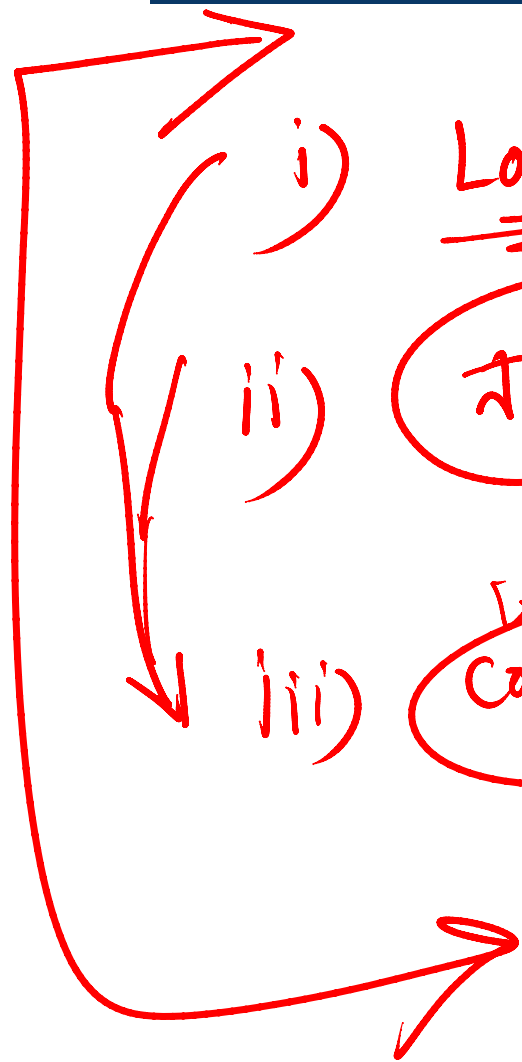
seperate → Land

Strait

Land

Water

Strait



i)

Location (অবস্থান)

visualize

ব্যবহার
চর্চা

ii)

নাম → (মনে ধরুন)

iii)

Connect +

seperate

বিশ্ব মানচিত্রে বিভিন্ন প্রণালির অবস্থান

2/3



বিশ্ব মানচিত্রে বিভিন্ন প্রণালির অবস্থান



বিশ্ব মানচিত্রে বিভিন্ন প্রণালির অবস্থান



বিশ্ব মানচিত্রে বিভিন্ন প্রণালির অবস্থান



বিশ্ব মানচিত্রে বিভিন্ন প্রণালির অবস্থান






বিশ্ব মানচিত্রে বিভিন্ন প্রণালির অবস্থান



বিশ্ব মানচিত্রে বিভিন্ন প্রণালির অবস্থান



খাল

তথ্য	পানামা খাল	সুয়েজ খাল	চীনের মহাখাল
মালিকানা ও অবস্থান	পানামা প্রজাতন্ত্র, দক্ষিণ আমেরিকা	মিশর, আফ্রিকা	চীন, এশিয়া
যুক্ত করেছে	প্রশান্ত মহাসাগর ও আটলান্টিক মহাসাগর	ভূমধ্যসাগর ও লোহিত সাগর	হোয়াংহো নদী এবং ছাং চিয়াং নদী
খননকাল	১৮৮১-১৯১৪	১৮৫৯-১৮৬৯	খ্রিষ্টপূর্ব ৫ম শতাব্দী থেকে সতেরশ খ্রিষ্টাব্দ
উদ্যোক্তা	ভাস্কো নুয়েঞ্জ ডি বালবোয়া	ফার্ডিন্যান্ড দ্যা লিসেপস	প্রাচীন চীনা শাসক ফুচাই
দৈর্ঘ্য	৮২ কি. মি. (৫১ মাইল)	১৯৩.৩ কি.মি. (১২০.১ মাইল)	১,৭৭৬ কিমি (১১০৪ মাইল)
গড় প্রস্থ	৯১ মিটার	৭৭.৫ মিটার	৪০ মিটার
গভীরতা	২৬ মিটার	২৪ মিটার	৫ মিটার
মানচিত্রে অবস্থান			

POLL QUESTION-03

★ হরমুজ প্রণালি কোন দুটি সাগরকে যুক্ত করেছে?

(a) পারস্য উপসাগর + ওমান উপসাগর

UAE ← IRAN

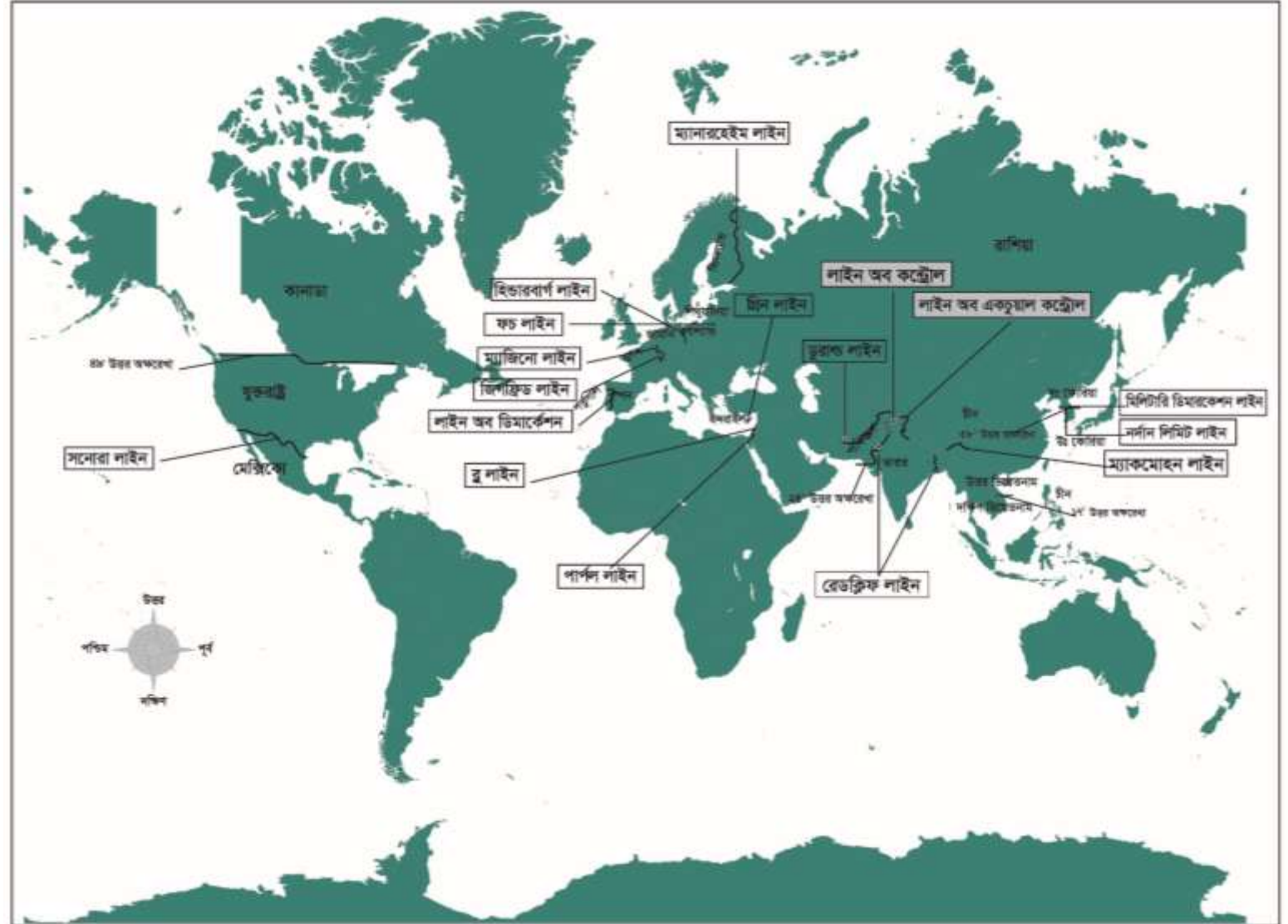
(b) আরব সাগর + পারস্য উপসাগর

(c) পারস্য উপসাগর + লোহিত সাগর


(d) আরব সাগর + লোহিত সাগর

বিশ্বের বিখ্যাত ভৌগোলিক সীমারেখা

□ ভৌগোলিক সীমারেখা



বিশ্বের বিখ্যাত ভৌগোলিক সীমারেখা



□ ভৌগোলিক সীমারেখা

লাইন/সীমারেখা	দেশ	লাইন/সীমারেখা	দেশ
৪৯° উত্তর অক্ষরেখা	যুক্তরাষ্ট্র - কানাডা	ম্যাজিনো লাইন	জার্মানি - ফ্রান্স
৩৮° উত্তর অক্ষরেখা	উত্তর কোরিয়া - দক্ষিণ কোরিয়া	জিগফ্রেড লাইন/সিগফ্রাইড লাইন	জার্মানি - ফ্রান্স
১৭° উত্তর অক্ষরেখা	উত্তর ভিয়েতনাম - দক্ষিণ ভিয়েতনাম	হিভারবার্গ লাইন	জার্মানি - পোল্যান্ড
২৪° উত্তর অক্ষরেখা	ভারত - পাকিস্তান (পাকিস্তান এই রেখা বরাবর সীমানা দাবি করে)	লাইন অব ডিমার্কেশন	পর্তুগাল - স্পেন
* রেডক্লিফ লাইন	পশ্চিমভাগ ভারত-পাকিস্তান সীমান্ত ও পূর্বভাগ বাংলাদেশ-ভারত	* ম্যানারহেইম লাইন	রাশিয়া - ফিনল্যান্ড
* লাইন অব কন্ট্রোল	ভারত - পাকিস্তান	ফচ লাইন	পোল্যান্ড - লিথুয়ানিয়া
* লাইন অব অ্যাকচুয়াল কন্ট্রোল	ভারত - চীন	* বু লাইন	ইসরায়েল - লেবানন
* ডুরাল্ড লাইন	পাকিস্তান - আফগানিস্তান	* পার্পল লাইন	ইসরায়েল - সিরিয়া
* সনোরা লাইন	যুক্তরাষ্ট্র - মেক্সিকো	* গ্রিন লাইন	ইসরায়েল - ও এর প্রতিবেশী দেশ
মিলিটারি ডিমার্কেশন লাইন	উত্তর কোরিয়া - দক্ষিণ কোরিয়া		

বিরোধপূর্ণ দ্বীপপুঞ্জ ও জলধারা



বিশ্বের উল্লেখযোগ্য নদী ও নদী তীরবর্তী রাষ্ট্র

গঙ্গা/পদ্মা



ব্রহ্মপুত্র



বিশ্বের উল্লেখযোগ্য নদী ও নদী তীরবর্তী রাষ্ট্র



- নীল নদ
- আমাজন নদী
- হোয়াংহো নদী
- ইয়াংকিসিয়াং

➤ টাইগ্রিস- ইউফ্রেটিস

~~ইন্ডাস-গাংগা~~



বিশ্বের ভূমিরূপ, জলপ্রপাত, মরুভূমি ও পর্বতসমূহ



বিশ্বের ভূমিরূপ, জলপ্রপাত, মরুভূমি ও পর্বতসমূহ



বিশ্বের ভূমিরূপ, জলপ্রপাত, মরুভূমি ও পর্বতসমূহ

☑ মালভূমি

পর্বত থেকে নিচু কিন্তু সমভূমি থেকে উঁচু খাড়া ঢালবিশিষ্ট ঢেউ খেলানো বিস্তীর্ণ ভূমিকে মালভূমি বলে। যেমন: পামির মালভূমি।

☑ সমভূমি

সমুদ্রপৃষ্ঠ থেকে অল্প উঁচু মৃদু ঢালবিশিষ্ট সুবিস্তৃত ভূমিকে সমভূমি বলে। যেমন: কানাডার প্রেইরি অঞ্চল, মধ্য ইউরোপের সমভূমি।

☑ মরুভূমি

পৃথিবীর পাঁচ ভাগের একভাগ জায়গা জুড়ে আছে মরুভূমি। পৃথিবীর যেসব জায়গায় বছরে গড়ে ১০ ইঞ্চি বা ২৫ সে.মি. বা তার চেয়ে কম বৃষ্টিপাত হয় এবং বৃষ্টিপাত, তুষারপাতের পরিমাণ বাষ্পীভবনের চেয়ে কম হয়, তাকে মরুভূমি বলে। যেমন: সাহারা মরুভূমি।

বিশ্বের ভূমিরূপ, জলপ্রপাত, মরুভূমি ও পর্বতসমূহ

□ পর্বতসমূহ

পর্বতের নাম	অবস্থান	তথ্যসমূহ
আন্দিজ পর্বতমালা	দক্ষিণ আমেরিকার ৭টি দেশে (ভেনিজুয়েলা, কলম্বিয়া, ইকুয়েডর, পেরু, বলিভিয়া, চিলি, আর্জেন্টিনা)	পৃথিবীর দীর্ঘতম পর্বত শ্রেণি।
হিমালয়	ভারত, চীন, নেপাল, ভুটান, পাকিস্তান	পৃথিবীর উচ্চতম পর্বত শ্রেণি। নেপালকে হিমালয়ের কন্যা বলা হয়।
রকি	কানাডা, যুক্তরাষ্ট্র	
কারাকোরাম	ভারত, চীন, পাকিস্তান	
হিন্দুকশ	আফগানিস্তান, পাকিস্তান	
ককেশাস	আর্মেনিয়া, আজারবাইজান, ইরান, জর্জিয়া, রাশিয়া, তুরস্ক	এশিয়া - ইউরোপ সীমান্তে অবস্থিত।
আল্পস	অস্ট্রিয়া, ইতালি, জার্মানি, ফ্রান্স, সুইজারল্যান্ড, স্লোভেনিয়া, লিচেনস্টেইন	এটি ইউরোপের সর্বোচ্চ পর্বত।
পিরেনিজ	স্পেন, ফ্রান্স ও অ্যান্ডোরা	
অলিভ	জেরুজালেম	

বিশ্বের ভূমিরূপ, জলপ্রপাত, মরুভূমি ও পর্বতসমূহ

□ গিরিপথ

পার্বত্য অঞ্চলে পর্বতশ্রেণির মধ্যবর্তী সংকীর্ণ ও অনুচ্চ পথকে গিরিপথ বলে।

গিরিপথ	অবস্থান
আলপিনা	কলোরাডো (যুক্তরাষ্ট্র)
সেন্ট বার্নার্ড	সুইস আল্পস
বোলান	বেলুচিস্তান (পাকিস্তান)
খাইবার	পাকিস্তান ও আফগানিস্তান

□ উপত্যকা

দুইদিকে পাহাড় বা পর্বতের মধ্যবর্তী বিস্তীর্ণ এলাকাকে উপত্যকা বলে। যথা:

- ✓ সোয়াত হিন্দুকুশ পর্বতশ্রেণির একটি উপত্যকা। এটি পাকিস্তানের খাইবার পাখতুনখোয়া প্রদেশে অবস্থিত।
- ✓ মৃত্যু উপত্যকা (ডেথ ভ্যালি) উত্তর আমেরিকার পূর্ব ক্যালিফোর্নিয়ায় অবস্থিত। নিম্নতম, শুষ্কতম এবং উত্তপ্ত অঞ্চল।

বিশ্বের ভূমিরূপ, জলপ্রপাত, মরুভূমি ও পর্বতসমূহ



বিশ্বের ভূমিরূপ, জলপ্রপাত, মরুভূমি ও পর্বতসমূহ

বিশ্ব মানচিত্রে বিখ্যাত জলপ্রপাতের অবস্থান



বিখ্যাত স্কার, ট্রায়াল ও সার্কেল

রেড স্কার	মস্কো, রাশিয়া	কমিউনিস্ট আন্দোলনের তীর্থস্থান
তাহির স্কার	কায়রো, মিশর	হোসনি মুবারক এর পদত্যাগের দাবিতে মিশর বিপ্লবে'র কেন্দ্রবিন্দু ছিল
ট্রীফালগার স্কার	লন্ডন, যুক্তরাজ্য	ফ্রান্সের বিরুদ্ধে বিখ্যাত ট্রীফালগারের যুদ্ধ জয়কে স্মরণীয় করে রাখতে
বাংলাদেশ স্কার	লাইবেরিয়া, আফ্রিকা	শান্তি মিশনে কর্মরত বাংলাদেশীদের প্রতি ভালোবাসায় রাখা নাম
তিয়েন আনমেন স্কার	বেইজিং, চীন	১৯৮৯ সালে গণতন্ত্র দাবির সমাবেশে চীন সরকার হত্যাযজ্ঞ চালায়
জার্সিস স্কার	রিয়াদ, সৌদি আরব	দোষী ব্যক্তিদের শিরশ্ছেদ করে মৃত্যুদণ্ড কার্যকর করা হয়।
গোল্ডেন ট্রায়াল	থাইল্যান্ড, মায়ানমার, লাওস	এরা পপি চাষ করে।
বারমুডা ট্রায়াল	আটলান্টিক মহাসাগরে	কারিবীয় উপসাগরের পাশে একটি বিশেষ অঞ্চল।

বিশেষায়িত রাষ্ট্রসমূহ

✓ স্থলবেষ্টিত রাষ্ট্র



বিশেষায়িত রাষ্ট্রসমূহ

❑ বাফার রাষ্ট্র

- ✓ বাফার রাষ্ট্র হচ্ছে দুই বা ততোধিক বৃহৎ শক্তিদর রাষ্ট্রের মধ্যে এক বা একাধিক সামরিক ও অর্থনৈতিকভাবে দুর্বল ছোট রাষ্ট্র।
- ✓ ভারত ও চীনের মধ্যবর্তী বাফার রাষ্ট্র নেপাল ও ভুটান।
- ✓ ইউরোপের ফ্রান্স ও জার্মানির মধ্যে একটি বাফার রাষ্ট্র হচ্ছে বেলজিয়াম।

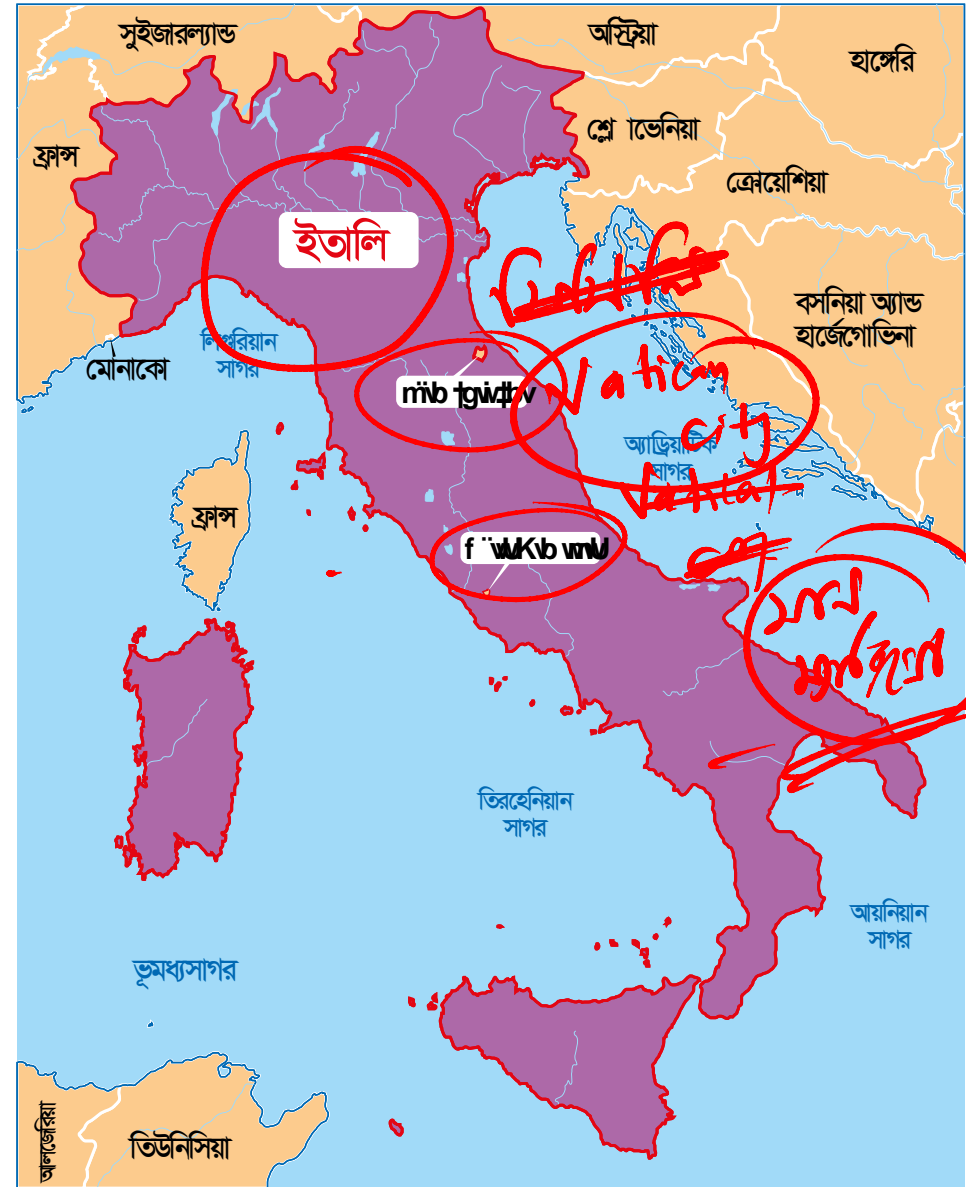
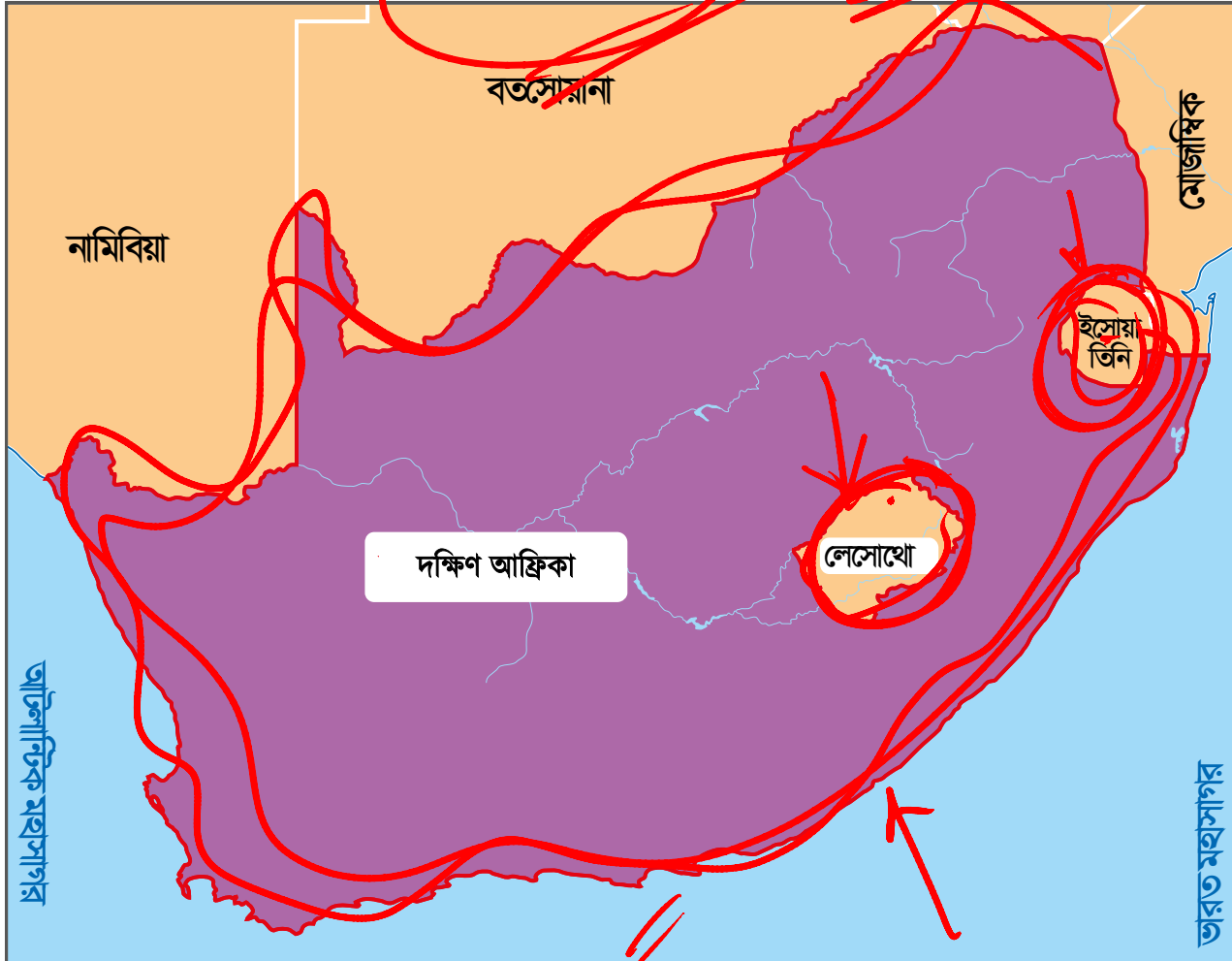
❑ জনকল্যাণমূলক রাষ্ট্র

- ✓ যে রাষ্ট্র জনগণের দৈনন্দিন ন্যূনতম চাহিদা পূরণের জন্য কল্যাণমূলক কাজ করে তাকে কল্যাণমূলক রাষ্ট্র বলে।
- ✓ কানাডা, যুক্তরাজ্য, সুইডেন, নরওয়ে ইত্যাদি কল্যাণমূলক রাষ্ট্র।
- ✓ উইলিয়াম বেভারিজ কার্লমার্কস কে কল্যাণমূলক রাষ্ট্রের জনক বলা হয়।

বিশেষায়িত রাষ্ট্রসমূহ

✗ ছিদ্রায়িত রাষ্ট্রসমূহ

South Africa + Italy



POLL QUESTION-04

★ হিন্দুকুশ পর্বতমালার অবস্থান?

(a) ভারত

(b) নেপাল

(c) চীন

(d) পাকিস্তান

বিগত সালের বিসিএস পরীক্ষার প্রশ্নসমূহ

➔ কোন দেশে সমুদ্র বন্দর নাই?

[৪৫তম বিসিএস]

(ক) মালদ্বীপ

(খ) নেপাল

(গ) গ্রীস

(ঘ) ভেনেজুয়েলা

➔ পৃথিবীর গভীরতম স্থান :

[৪৫তম বিসিএস]

(ক) ম্যারিয়ানা ট্রেঞ্চ

(খ) ডেড সী

(গ) বৈকাল হ্রদ

(ঘ) লোহিত সাগর

➔ তিব্বত একটি-

[৪৫তম বিসিএস]

(ক) উপত্যকা

(খ) উপদ্বীপ

(গ) দ্বীপ

(ঘ) মরুভূমি

➔ 'ভিক্টোরিয়া ডিজার্ট' কোথায় অবস্থিত?

[৪৫তম বিসিএস]

(ক) কানাডা

(খ) পশ্চিম আফ্রিকা

(গ) নর্থ আমেরিকা

(ঘ) অস্ট্রেলিয়া

বিগত সালের বিসিএস পরীক্ষার প্রশ্নসমূহ

➔ কোন দেশকে ইউরোপের রুটির বুড়ি বলা হয়?

(ক) জার্মানি

(খ) ইতালি

(গ) পোল্যান্ড

(ঘ) ইউক্রেন

[৪৪তম বিসিএস]

➔ আকাবা একটি-

(ক) সমুদ্র বন্দর

(খ) বিমান বন্দর

(গ) স্থল বন্দর

(ঘ) নদী বন্দর

[৪৩তম বিসিএস]

➔ জিবুতি দেশটি কোথায় অবস্থিত?

(ক) এডেন উপসাগরের পাশে

(খ) প্রশান্ত মহাসাগরে

(গ) দক্ষিণ আমেরিকায়

(ঘ) দক্ষিণ চীন সাগরে

[৪৩তম বিসিএস]

➔ এশিয়াকে আফ্রিকা মহাদেশ থেকে পৃথক করেছে কোন প্রণালী?

(ক) জিব্রাল্টার প্রণালী

(খ) বসফরাস প্রণালী

(গ) বাব-এল-মান্দেব প্রণালী

(ঘ) বেরিং প্রণালী

[৪১তম বিসিএস]

➔ শ্রীলংকার কোন সমুদ্রবন্দর চীনের নিকট ৯৯ বছরের জন্য লীজ দেয়া হয়েছে?

(ক) ত্রিকোমালী

(খ) হাম্বানটোটা

(গ) গল বন্দর

(ঘ) পোর্ট অব কলম্বো

[৪০তম বিসিএস]

বিগত সালের বিসিএস পরীক্ষার প্রশ্নসমূহ

- ➔ দুই বা ততোধিক প্রতিদ্বন্দ্বী বৃহৎ শক্তিসমূহের মাঝখানে অবস্থিত দেশকে বলা হয়- [৩৮তম বিসিএস]
(ক) স্থলবেষ্টিত রাষ্ট্র (খ) নিরপেক্ষ রাষ্ট্র (গ) বাফার রাষ্ট্র (ঘ) জিরো সাম রাষ্ট্র
- ➔ সলোমন-দ্বীপপুঞ্জ কোন মহাসাগরে অবস্থিত? [৩৭তম বিসিএস]
(ক) ভারত মহাসাগর (খ) প্রশান্ত মহাসাগর (গ) আটলান্টিক মহাসাগর (ঘ) আর্কটিক মহাসাগর
- ➔ নিচের কোন রাষ্ট্র সর্বাধিক রাষ্ট্রের সাথে সীমান্তযুক্ত? [৩৬তম বিসিএস]
(ক) ভারত (খ) চীন (গ) মায়ানমার (ঘ) আফগানিস্তান
- ➔ সুয়েজ খাল কোন বছর চালু হয়? [৩৬তম বিসিএস]
(ক) ১৯০৩ (খ) ১৮৬৯ (গ) ১৮৮৯ (ঘ) ১৮৫৪
- ➔ শ্যামদেশ কোন দেশের পুরাতন নাম? [৩৪তম বিসিএস]
(ক) মিসর (খ) ইরাক (গ) ইরান (ঘ) থাইল্যান্ড

Best of
Luck!!

BCS কঠিন নয়;
প্রস্তুতি যদি গোছানো হয়



Facebook Page

<https://www.facebook.com/uttoronacademy>



Facebook Group (BCS উত্তরণ)

<https://www.facebook.com/groups/www.uttoron.academy>



YouTube Channel

<https://www.youtube.com/c/Uttoron>



উত্তরণ

ক্যারিয়ার এন্ড স্কিলস একাডেমি

BCS অনলাইন ও অফলাইনের সমন্বয়ে গোছানো প্রস্তুতি
(<https://www.youtube.com/watch?v=MFkxW8FSNnPo>)



09666775566



www.uttoron.academy