

# ৪৭তম BCS প্রিলি

## Progressive Batch

### ভূগোল

লেখক: ০৩

টপিক:

বাংলাদেশের ভৌগোলিক পরিচিতি, বাংলাদেশের  
ভূমিরূপ, বাংলাদেশের ভূ-সম্পদ, বাংলাদেশের  
জলাভূমি।

১০০০ EVENING  
শুরু হবে ০৬:৩০PM

 **উত্তরণ**  
ক্যারিয়ার এন্ড স্কিলস একাডেমি

09666775566  
www.uttoron.academy

একটি  
উত্তম-উন্নয়ন  
পথিক

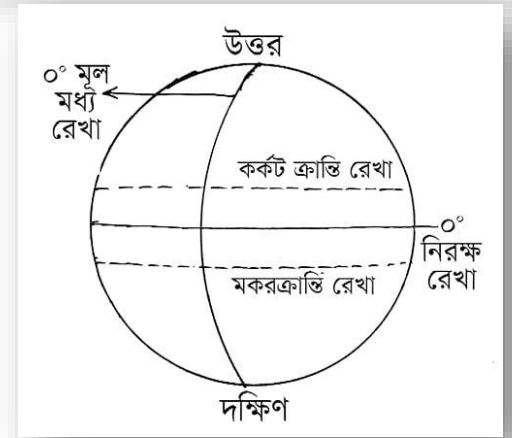
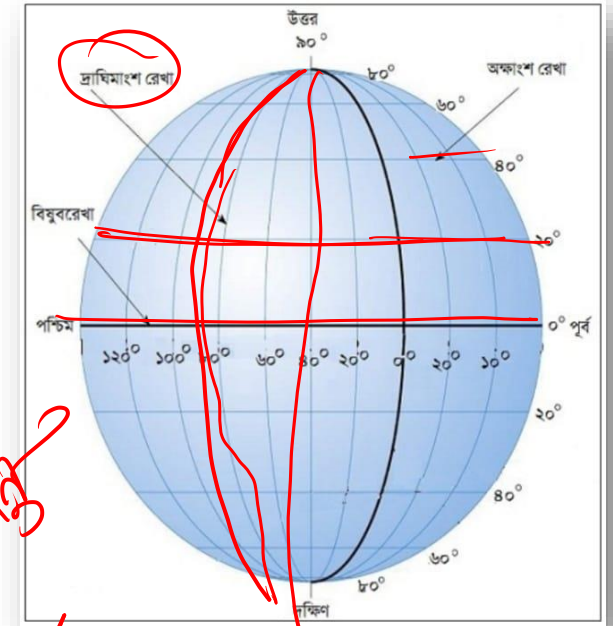


# বাংলাদেশের ভৌগোলিক পরিচিতি

□ বাংলাদেশের অবস্থান সম্পর্কিত কিছু গুরুত্বপূর্ণ তথ্য-

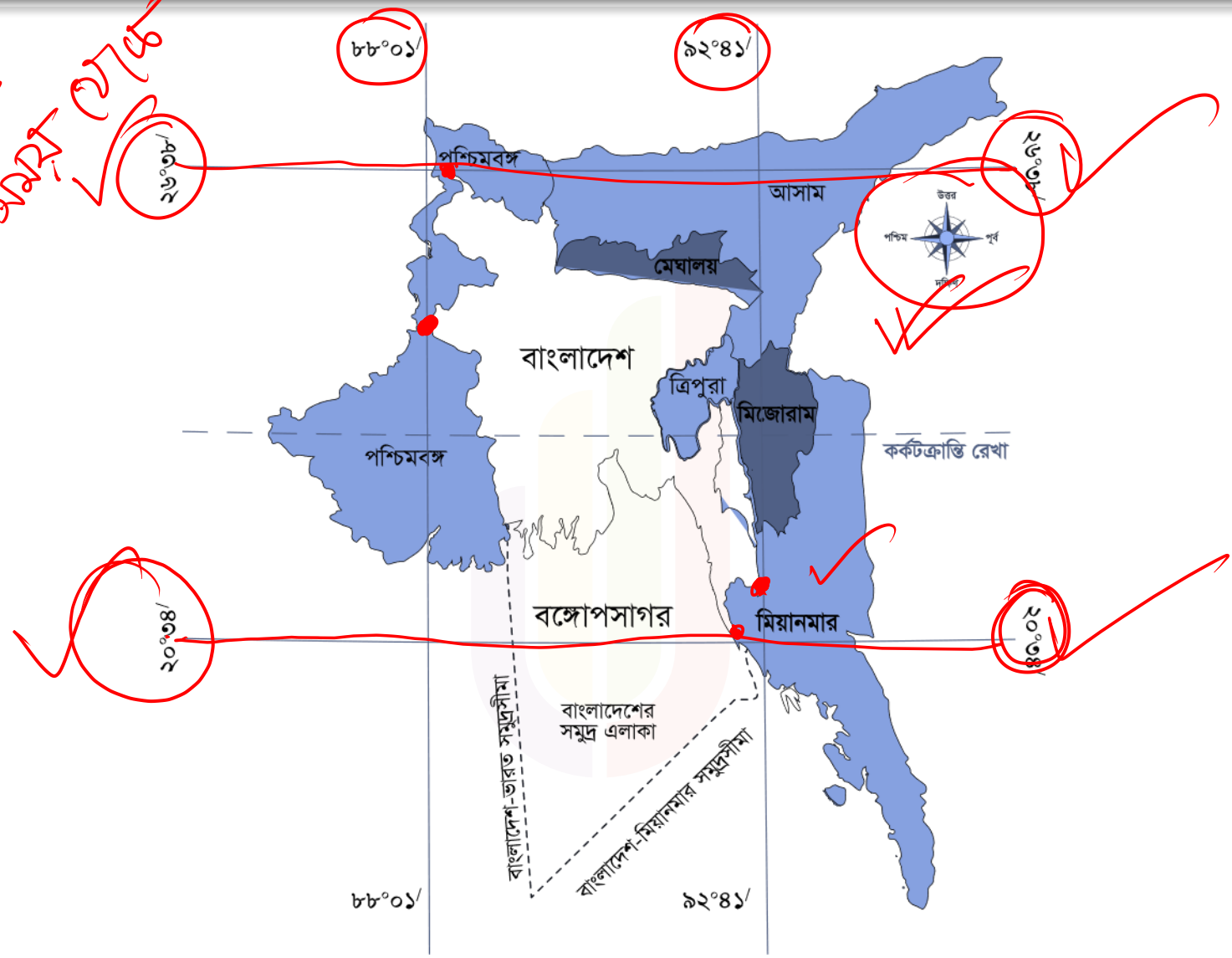
২০°৬৪' উত্তর অক্ষাংশ  
 ২৬°৬৮' উত্তর অক্ষাংশ  
 ৮৮° ৩১' পূর্ব দ্রাঘিমাংশ  
 ২২° ৪১' পূর্ব দ্রাঘিমাংশ

কর্কটক্রান্তি রেখা (২৩°৫৩' উত্তর)  
 দক্ষিণ - কুমিল্লা  
 ঢাকার পশ্চিমদিক  
 - সিন্ধু জেট সীমান্ত  
 ২২° দ্রাঘিমাংশ

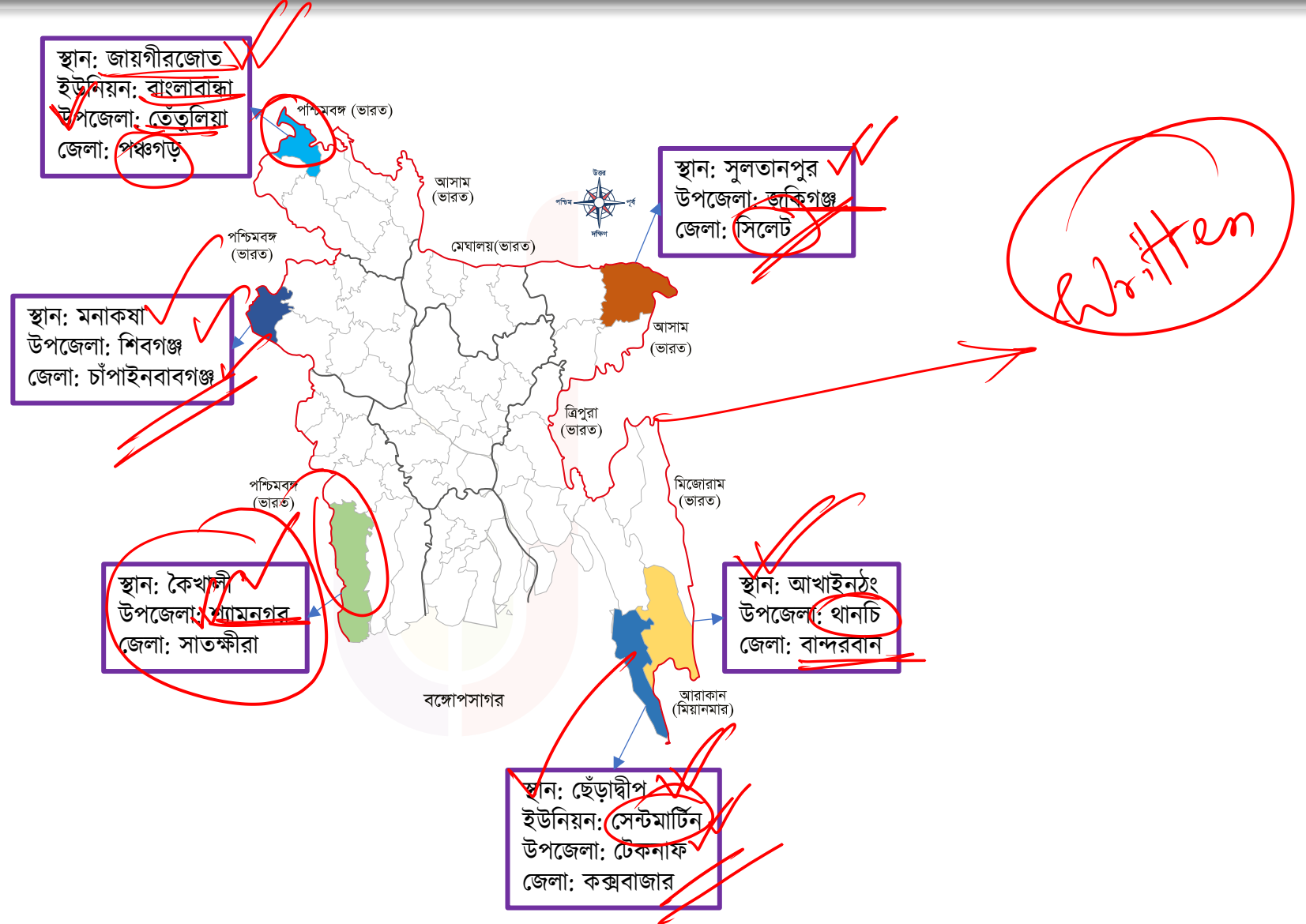


# বাংলাদেশের ভৌগোলিক পরিচিতি

৬ ঘন্টা অসম্বল  
সিদ্দিক-মান সময় থেকে

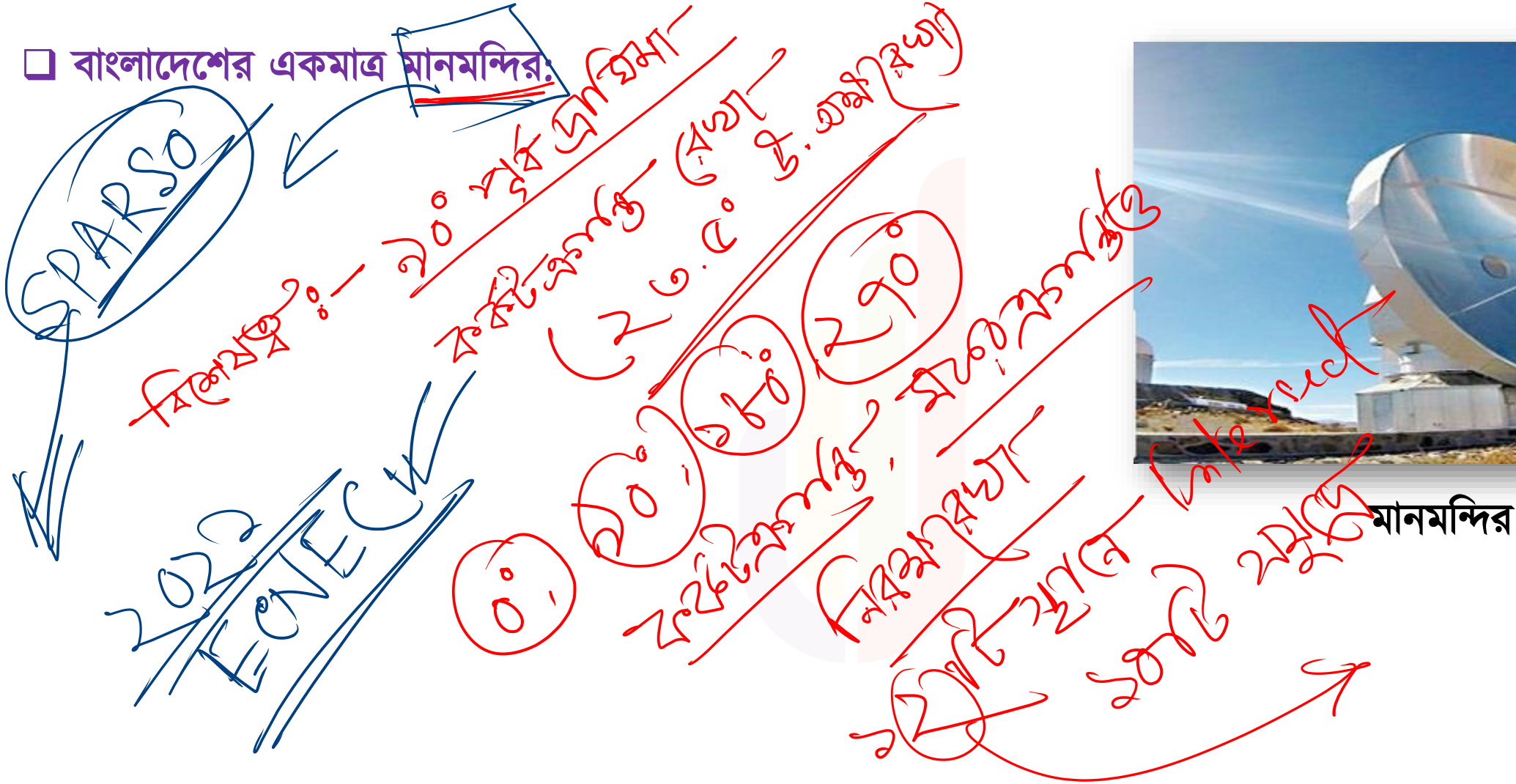


# বাংলাদেশের ভৌগোলিক পরিচিতি



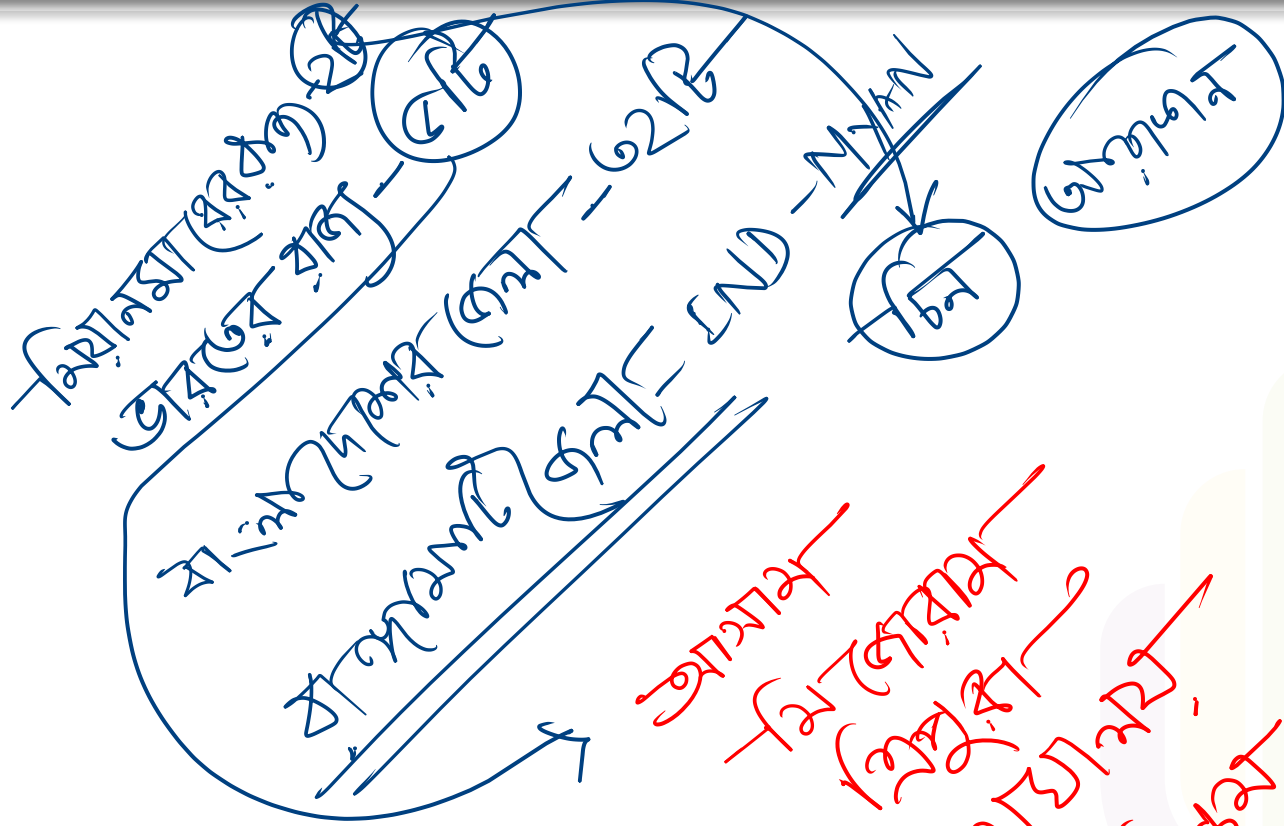
# বাংলাদেশের ভৌগোলিক পরিচিতি

□ বাংলাদেশের একমাত্র মানমন্দির:



মানমন্দির

# বাংলাদেশের সীমানা



আসাম  
মিজোরাম  
ত্রিপুরা  
মেঘালয়  
পশ্চিমবঙ্গ



# বাংলাদেশের সীমানা

বাংলাদেশের সীমানা (কিমি)					
সীমানা	স্থলসীমা	সমুদ্রসীমা	ভারতের সাথে স্থলসীমা	মিয়ানমারের সাথে স্থলসীমা	তথ্যসূত্র
৫,১৩৮	৪,৪২৭	৭১১	৪,১৫৬	২৭১	বার্ডার গার্ড বাংলাদেশ (সাবেক বিডিআর)
৪,৭২৭	-	৭৩২	৩,৭১৫	২৮০	উচ্চ মাধ্যমিক অর্থনৈতিক ভূগোল ও বাংলাদেশ
৪,৭১২	-	৭৩২	৩,৭১৫	২৮০	উচ্চ মাধ্যমিক ভূগোল
	৩,৯৯৫	৭১৬	৩,৭১৫.১৮	২৮০	মাধ্যমিক ভূগোল

বাংলাদেশ-ভারত অসীমসীমিত সীমান্ত: ২.৫ কিলোমিটার (ফেনী জেলার মুহরীর চর)।

# বাংলাদেশের সীমানা (সমুদ্রসীমা)

# স্বাভাবিক সমুদ্রসীমা  
১৯৬২ সালের ম্যানিলা  
সমঝোতা স্মারক  
১৯৬৬ সালের  
সমুদ্রসীমা - ১ ন্যাটোনিমাল  
২৪০ কিলোমিটার - ২০০ ন্যাটোনিম  
সমুদ্রসীমা - ভারতের সাথে  
১৯৬৩ সালের  
সমুদ্রসীমা - ৩৫৪  
কিলোমিটার



# বাংলাদেশের সমুদ্রবিজয়

□ বঙ্গোপসাগর: ✓

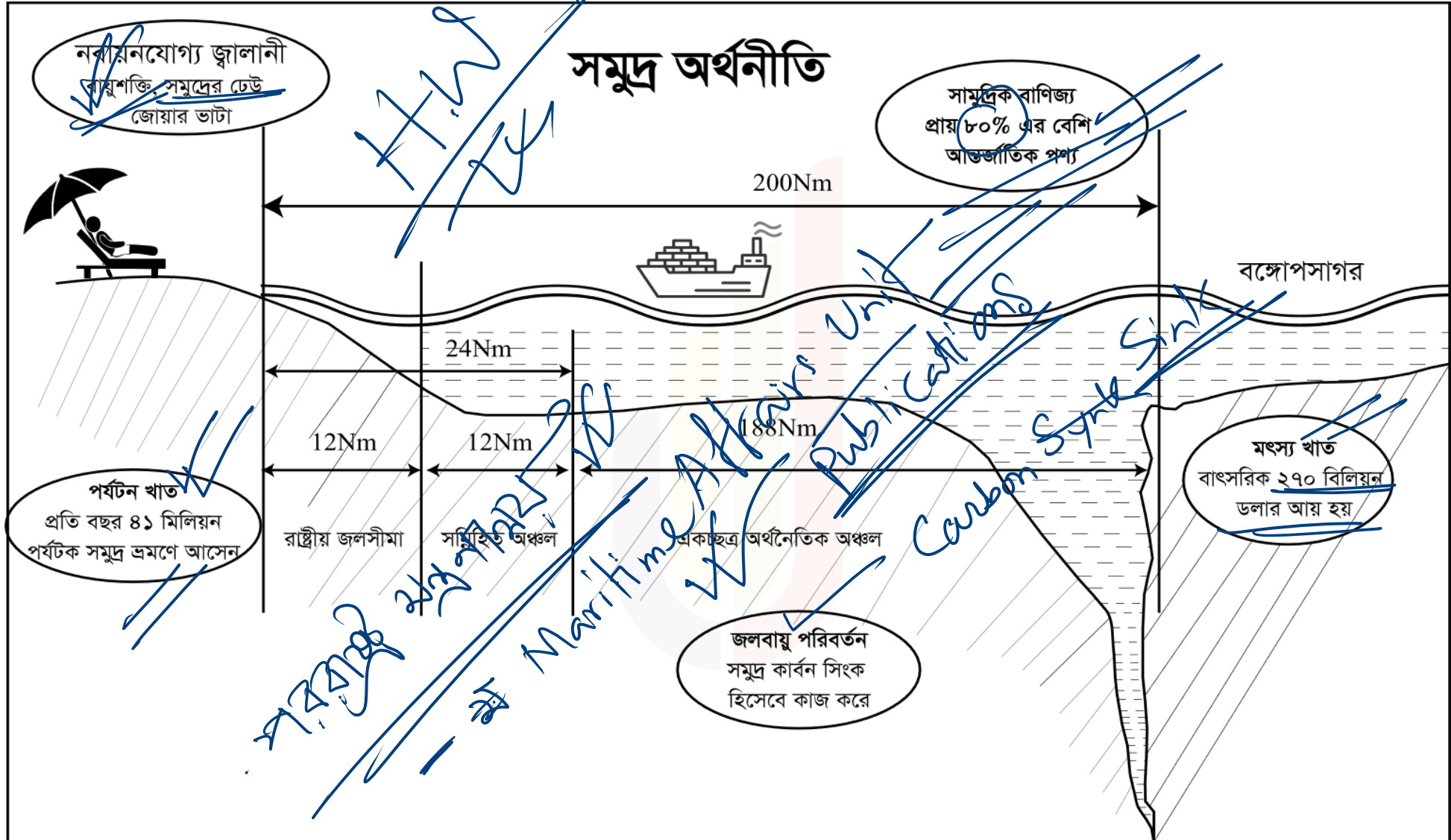
~~Bay~~  
২২ নম্বর বঙ্গ-কিমি.  
গড় গভীরতা - ২৬০০মি.  
- ৪০০০ ফুট

~~উ. D. END - মিয়ানমার~~  
সোয়াচ হাভ - সাপ্তাহাত  
২২০০০মি.  
N: ৩৫° East Ridge



~~৩০°~~  
৩০°  
বিশ্ববিদ্যালয়

# সমুদ্র অর্থনীতি



# সমুদ্র অর্থনীতি

- প্রতিবেশী দেশ ভারত ও মিয়ানমারের সাথে সমুদ্রসীমা নির্ধারণের বিষয়টি সুরাহা হওয়ায় বাংলাদেশ যা যা লাভ করেছে-
- ১,১৮,৮১৩ বর্গ কি.মি. টেরিটোরিয়াল সমুদ্র। ১২ নটিক্যাল মাইল রাজনৈতিক সমুদ্রসীমা।
  - ২০০ নটিক্যাল মাইল একচ্ছত্র অর্থনৈতিক অঞ্চল (Exclusive Economic Zone-EEZ)।
  - চট্টগ্রাম উপকূল থেকে ৩৫৪ নটিক্যাল মাইল পর্যন্ত মহীসোপানের তলদেশে অবস্থিত সব ধরনের প্রাণিজ ও অপ্রাণিজ সম্পদের উপর সার্বভৌম অধিকার।

ବାଲାକେଶ - ବାୟାନୋଟ

= 2012 ମାସର 28ତମ  
- ITLOS - International  
Tribunal for the law of  
the Sea

ବାୟାନୋଟ ମଧ୍ୟ  
→ 2012-13 ର 28ତମ  
ଅକ୍ଟୋବର

ବାଲାକେଶ

ICJ

Permanant  
Court of Arbitration

2028

Permanent Court of Arbitration  
2028  
21 ଅକ୍ଟୋବର  
2028  
21 ଅକ୍ଟୋବର

# POLL QUESTION-01

★ বাংলাদেশের অর্থনৈতিক সমুদ্রসীমা কত কি.মি.?

(a) ২২.২২ কি.মি.

(b) ১৮০ কি.মি.

(c) ৩৫৪ কি.মি.

~~(d) ৩৭০.৪০ কি.মি.~~ ✓✓



# Dispute Resolution What did we get?

- 2018, 2016 କ୍ଷତିପୂରଣ
- 22 ମାସ ପାଇଁ ବନ୍ଦ ରହିଲା (ଅଧିକାରୀଙ୍କ ଅନୁମତି)

କ୍ଷତିପୂରଣ ଓ ସମ୍ପର୍କ ଅଧିକ

Sovereign Right

# বাংলাদেশের স্থলবন্দর

বাংলাদেশের স্থলবন্দর  
 সংখ্যা - ২৬টি  
 অর্থাৎ যোগিত স্থলবন্দর - ২৪টি  
 চাক্ষু - ২টি  
 ডাক্ষু - ২টি  
 মুক্তিযুদ্ধের স্থলবন্দর - ২৪টি  
 মদী - ১৬টি  
 মচ - ৮টি

~~২৪টি~~  
~~২৬টি~~  
~~২৪টি~~



Domestic

Airport

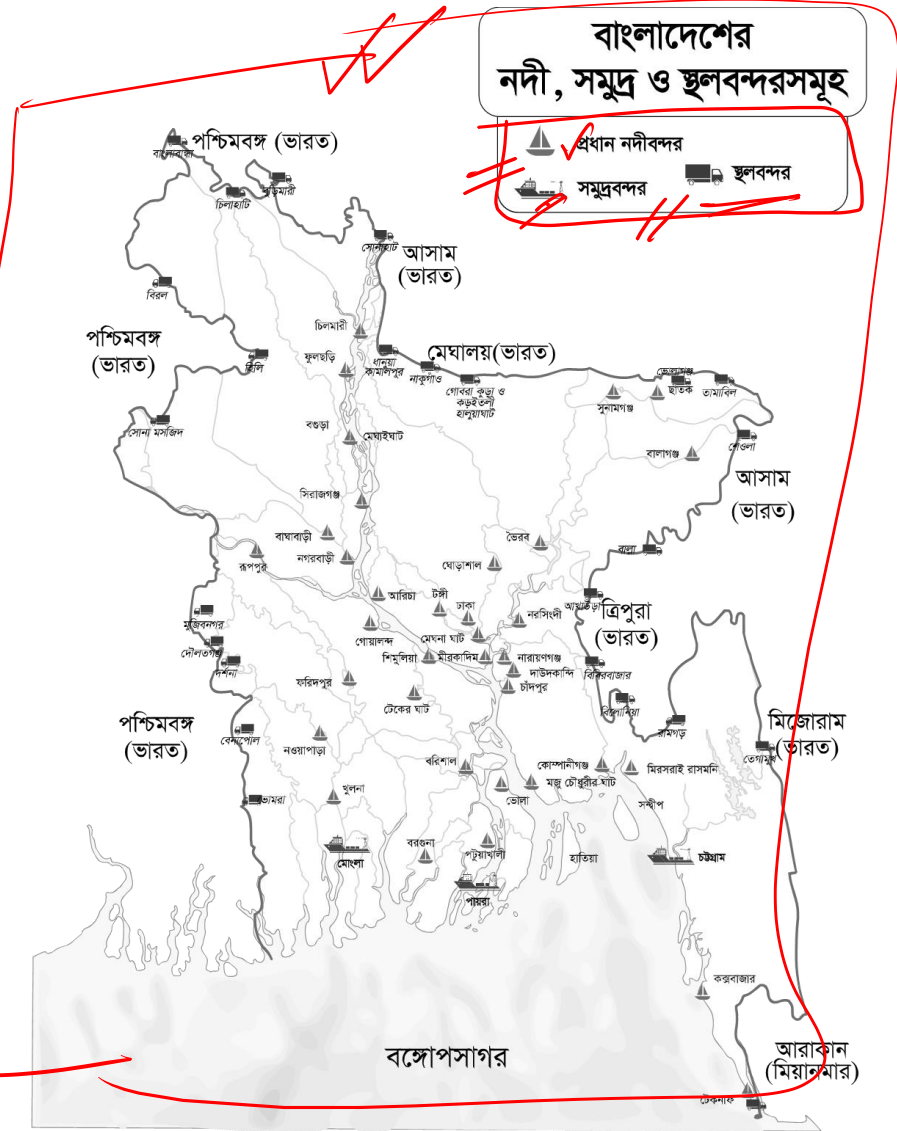
International

# বাংলাদেশের নদীবন্দর ও সমুদ্রবন্দর



## বাংলাদেশের নদী, সমুদ্র ও স্থলবন্দরসমূহ

✓ প্রধান নদীবন্দর  
☐ সমুদ্রবন্দর  
☐ স্থলবন্দর



ଅକ୍ଷର ସମୂହ

ଅକ୍ଷର

ଅକ୍ଷର ସମୂହ  
- Point  
- Grande  
ଅକ୍ଷର କାଳ

ଅକ୍ଷର ସମୂହ

ଅକ୍ଷର ସମୂହ

ମୋ'ର ଆହୁର

ଏହା ଡ଼ିଆରର ଡ଼ିଆର  
The City of Joy



କର୍ତ୍ତାବଳି ମୋ'ର ହୃଦି

ଧାରଣା

ବାଜାବଜାରେ  
ଧାରଣା

ହୃଦି ବନ୍ଦନ

ପଞ୍ଚାଦଶାମି କେଶରୀ  
କେଶରୀ  
ହୃଦି  
ହୃଦି

ହୃଦି



Floodplain

২২০০০ সর্ভমিত্র বর্ষ  
সামান্য সর্ভমিত্র বর্ষ

সামান্য সর্ভমিত্র বর্ষ  
সামান্য সর্ভমিত্র বর্ষ  
২২৪, ২৩৬ সর্ভমিত্র

ଶ୍ରୀମତୀ ଶ୍ରୀମତୀ କାନ୍ତୀ

ଶ୍ରୀମତୀ ଅମଳା

୧/ ଶ୍ରୀମତୀ ଶ୍ରୀମତୀ

୨/ ଶ୍ରୀମତୀ ଶ୍ରୀମତୀ

୩/ ଶ୍ରୀମତୀ

ଶ୍ରୀମତୀ ଶ୍ରୀମତୀ

ଶ୍ରୀମତୀ ଶ୍ରୀମତୀ

উপস্থিত যারি মতের পত্র  
- বাঙালি, বঙ্গবন্ধু  
ভাগস্বামী, বঙ্গবন্ধু  
উপস্থিত, বঙ্গবন্ধু  
উপস্থিত, বঙ্গবন্ধু

কেন্দ্রীয় - ২২/৩/০৬


# বাংলাদেশের ভূ-প্রকৃতি

## □ টারশিয়ারি যুগের পাহাড়সমূহ



# বাংলাদেশের ভূ-প্রকৃতি

## □ প্লাইস্টোসিনকালের সোপানসমূহ



# বাংলাদেশের ভূ-প্রকৃতি

□ সাম্প্রতিককালের প্লাবন সমভূমি

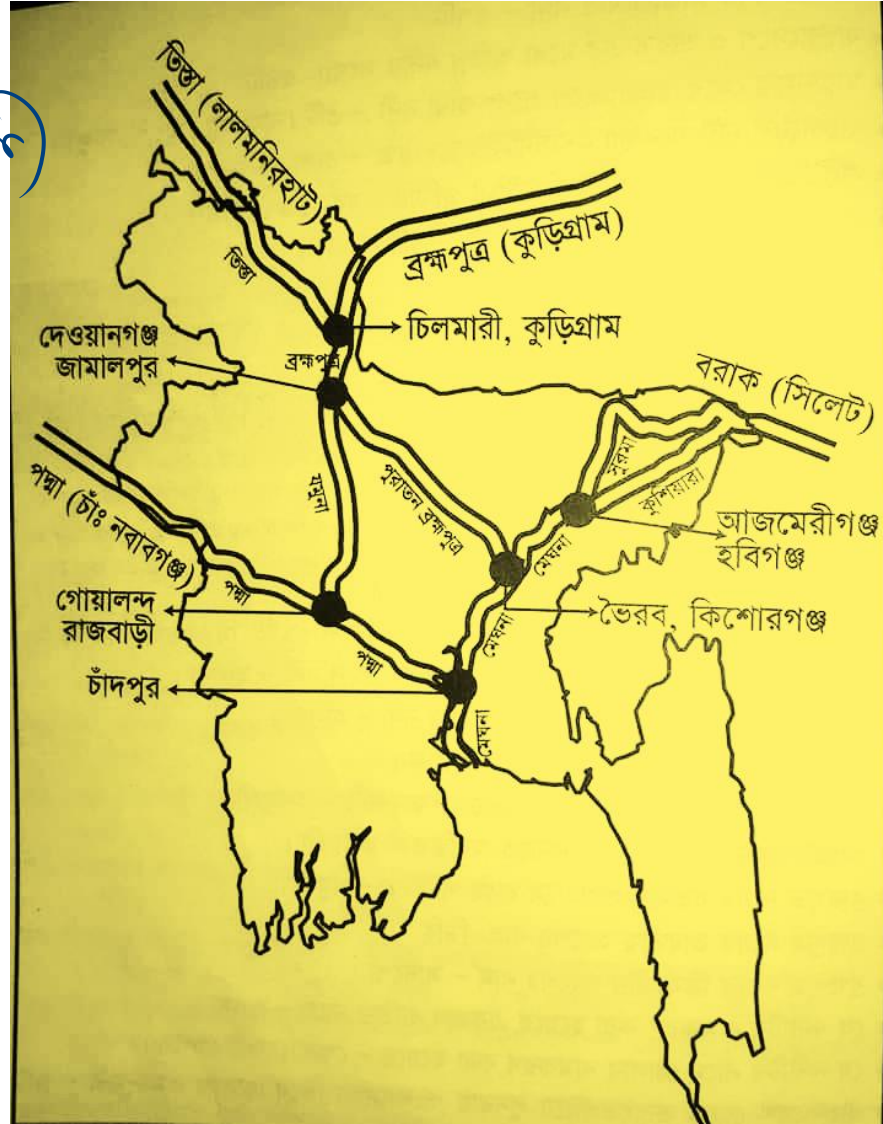


# উপত্যকা/ভ্যালি

উপত্যকা	অবস্থান
হালদা ভ্যালি	খাগড়াছড়ি ✓ ✖✖✖
✓✓ বলিশিরা ভ্যালি	মৌলভীবাজার ✓✓
✓✓ নাপিতখালী ভ্যালি	কক্সবাজার ✓
সাজেক ভ্যালি	রাঙামাটি ✓✓
✓ ভেঙ্গি ভ্যালি ✓	কাপ্তাই, রাঙামাটি ✓✓
✓✓ সাস্তু ভ্যালি ✓	চট্টগ্রাম ✓✓

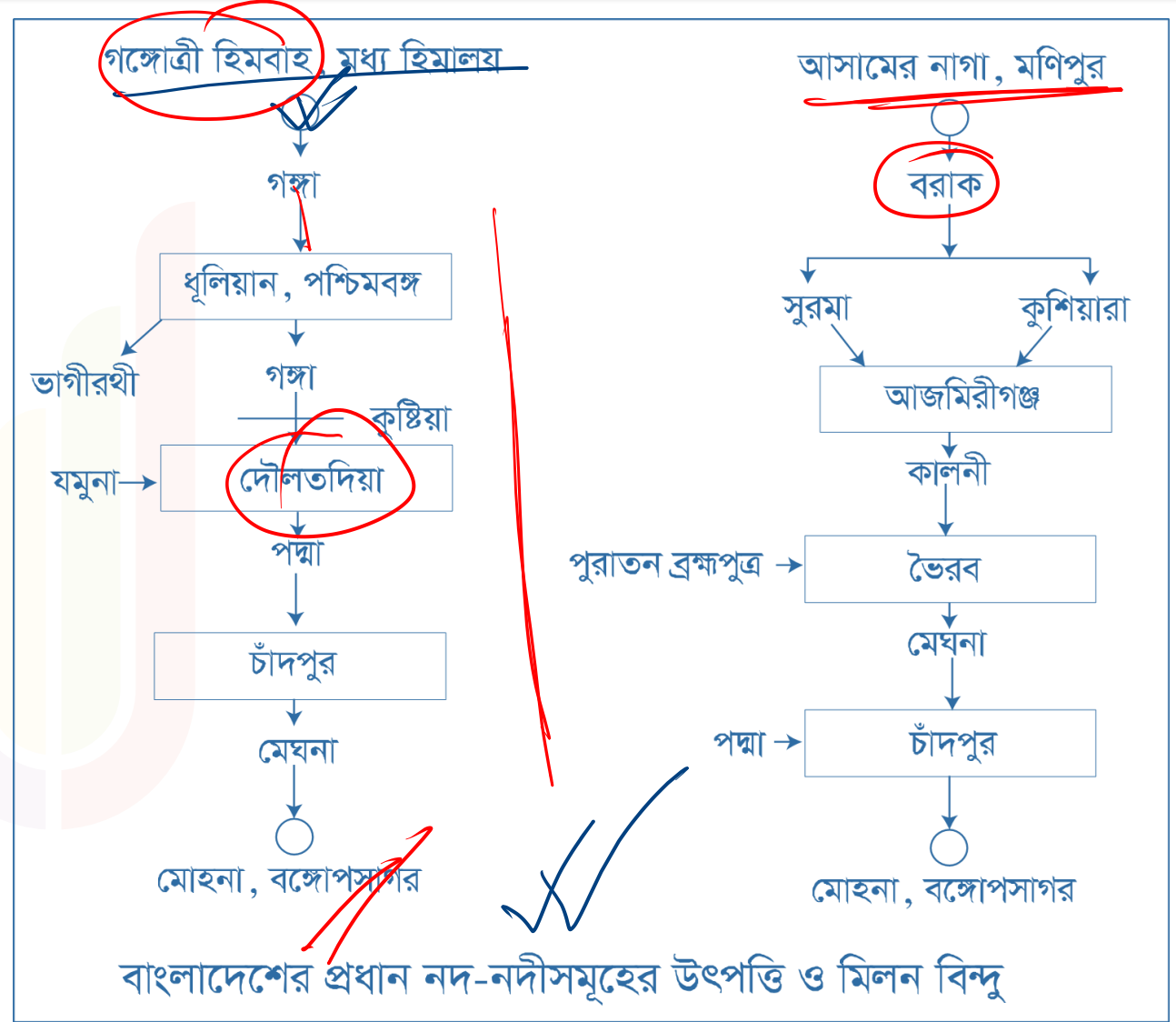
# বাংলাদেশের নদ-নদী

উর্ধ্ব  
বেঙ্গল নদী কমিউনিটি  
স্বাস্থ্যকর  
সুসংগঠিত



উর্ধ্ব  
বেঙ্গল

# বাংলাদেশের প্রধান নদ-নদী



ਸਾਧਾ → ਅਭਿਯੰਤਰ  
ਸੁ ਕਰਮਾਭਿ ਏਮ

ਧਰਮਾ

ਵਿਦਵਾਨ → ਡੀ.ਐਚ.ਓ  
ਬਾਮ (ਮਾਠ ਕੁਮਾਰ) ਸਾਧਾ

~~ਭਾਗ~~  
~~ਮਿ ਮਿ~~

ਮੁਕੁੰਦ ਮ

ਕੁਮਾਰ -

ਦਿਮਿਤ ਕੁ (ਏਮ)

ਮਾਗਮ ਮਾਗਮ

ਕੁਮਾਰੀ →

ਮਿ (ਮਿ) ਮਿ  
ਕੁਮਾਰੀ (ਮਿ)  
ਕੁਮਾਰੀ

নাথ → ক্রিয়ামাত্র  
কৈ শব্দে

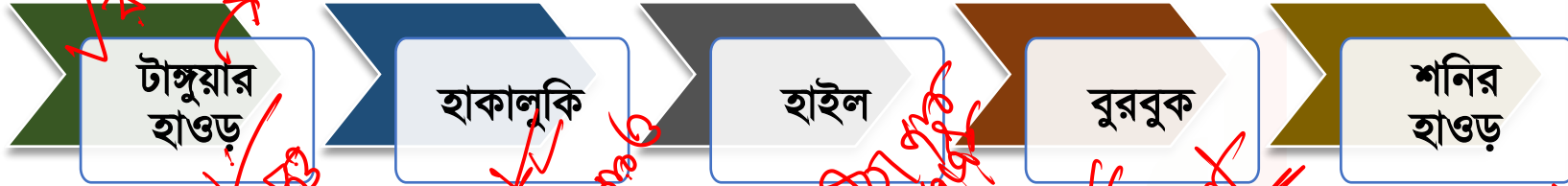
সিদ্ধান্ত

যোগাভ্যাস

বিন্যাস

# হাওড়, বাঁওড়, বিল ও হ্রদ

## □ হাওড়



বিশ্ব ঐতিহ্য World Heritage

সুন্দরবন

১২৩৩ খ্রিঃ  
মৌলভানা চাঁদ  
বসিমে

বিশ্ব ঐতিহ্য  
১০০০ হেক্টর

১৯৯৯ খ্রিঃ  
সর্বস্মallest  
সুন্দরবন

১৯৮২ খ্রিঃ  
সুন্দরবন

## □ বাঁওড়



~~କମଳ ବିନ~~  
~~ସଂସ୍କୃତ ବିନ~~

ସାଧନା, ସିଦ୍ଧାନ୍ତ  
ଗଣିତ

ଅକ୍ଷୟ  
ସିଂହ

# হাওড়, বাঁওড়, বিল ও হ্রদ

## □ বিল



## □ হ্রদ



Handwritten notes in Bengali:

- চলন বিল: হাওড়া
- ভবদহ বিল: হাওড়ার ভবদহ
- তামাবিল: মিলেতে
- আড়িয়াল বিল: হাওড়ার আড়িয়াল
- বাইক্লা বিল: হাওড়ার বাইক্লা
- বিল ডাকাতিয়া: হাওড়ার বিল ডাকাতিয়া
- কাণ্ডাই হ্রদ: হাওড়ার কাণ্ডাই হ্রদ
- প্রান্তিক হ্রদ: হাওড়ার প্রান্তিক হ্রদ
- বগা লেক: হাওড়ার বগা লেক

# POLL QUESTION-02

★ ‘ধলেশ্বরী’ কোন নদীর উপনদী? //

(a) পদ্মা

(b) যমুনা

(c) মেঘনা

(d) বুড়িগঙ্গা




# ঝরনা ও জলপ্রপাত

□ ঝরনা

□ জলপ্রপাত

শুভ্রা → ঝাপসমষ্টি  
সিমেন্ট → ঝাপসমষ্টি  
গাজঘর → ঝাপসমষ্টি  
শুভ্রা → ঝাপসমষ্টি  
সিমেন্ট → ঝাপসমষ্টি  
গাজঘর → ঝাপসমষ্টি  
শুভ্রা → ঝাপসমষ্টি



# ঝরনা ও জলপ্রপাত

জলপ্রপাতের নাম	অবস্থান
শুভলং	রাঙ্গামাটি
হামহাম	কমলগঞ্জ, মৌলভীবাজার
পরীকুণ্ড	বড়লেখা, মৌলভীবাজার
নাফাখুম	থানচি, বান্দরবান

জলপ্রপাতের নাম	অবস্থান
বাকলাই	থানচি, বান্দরবান
ফাইপি	থাইকং, বান্দরবান
ঝাজুক	রুমা, বান্দরবান
রিসাং	খাগড়াছড়ি

# বাংলাদেশের দ্বীপ ও চর

Queen Island

✓  
২২২০  
ভোলা দ্বীপ  
১২০০  
১২০০

✓  
সোনাদিয়া দ্বীপ  
১২০০  
১২০০

শিবান দ্বীপ  
মারিচিমে

✓  
সেন্টমার্টিন দ্বীপ  
১২০০  
১২০০

✓  
দক্ষিণ তালপাড়া দ্বীপ  
১২০০  
১২০০

১২০০  
১২০০  
is no more

✓  
কুতুবদিয়া দ্বীপ  
১২০০  
১২০০

✓  
মহেশখালী দ্বীপ  
১২০০  
১২০০

১২০০  
১২০০  
১২০০

✓  
নিঝুম দ্বীপ  
১২০০  
১২০০

✓  
দুবলার চর  
১২০০  
১২০০


১২০০  
১২০০  
Green Belt

# বাংলাদেশের কৃষি সম্পদ

ডাটা / ফ্যাক্টস  
 → Bangladesh Economic  
 Review 24  
 মিনি রিভিউ  
 চিত্র  
 কৃষি-সম্পদে  
 সাফল্য  
 ডেপুটি  
 সেক্রেটারি  
 স্বর্জিত



# বাংলাদেশের বনজ সম্পদ



# বাংলাদেশের খনিজ সম্পদ

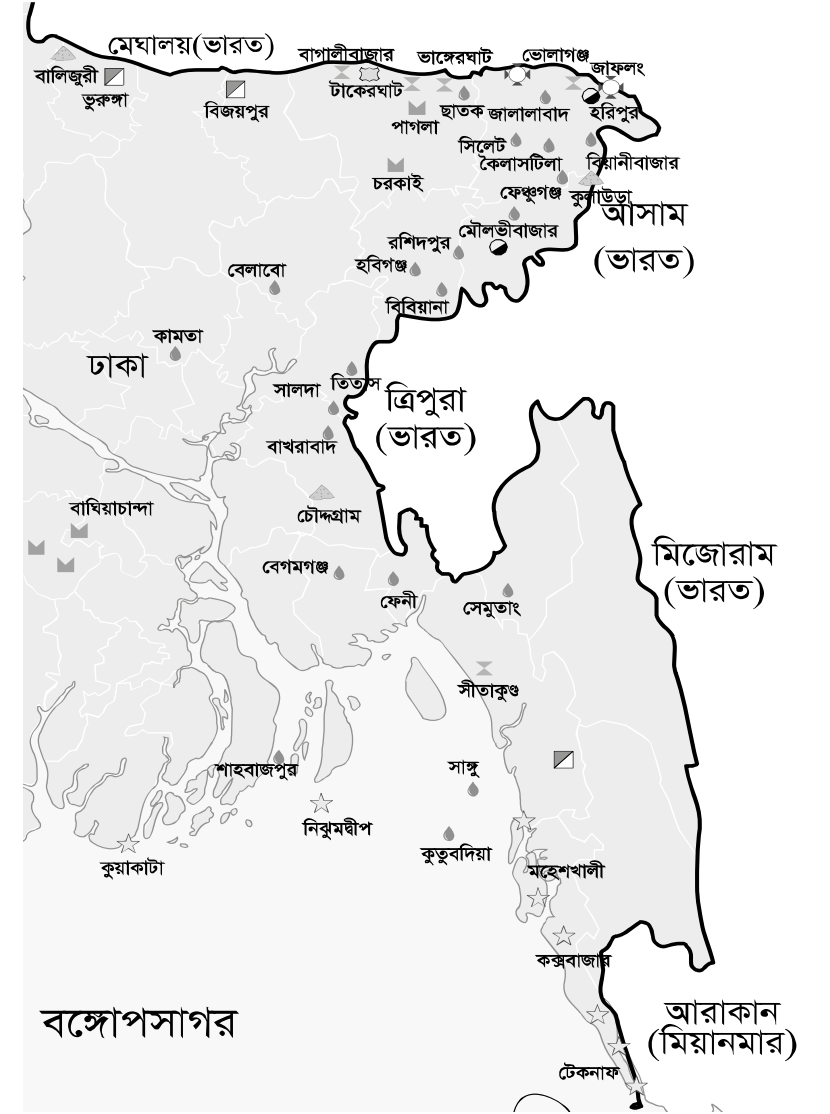
## □ কয়লা



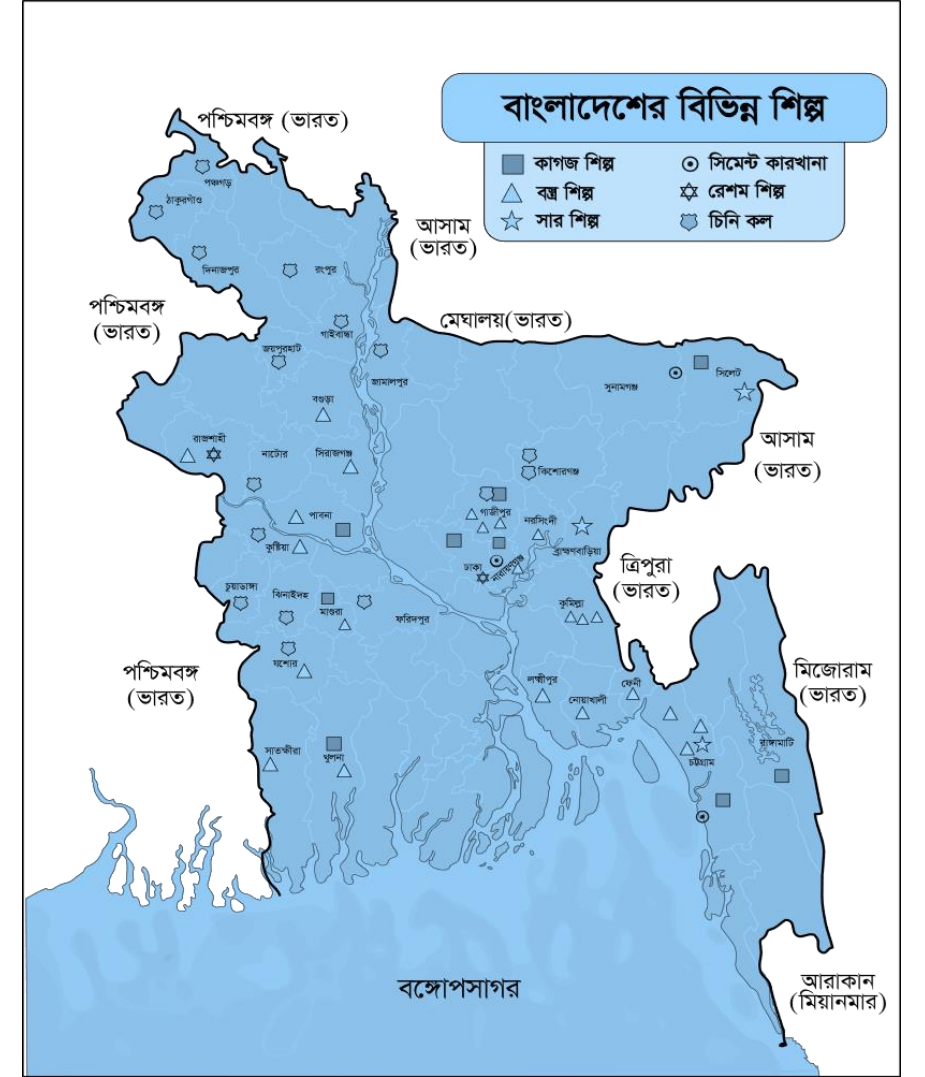
## □ খনিজ তেল



## □ প্রাকৃতিক গ্যাস



# বাংলাদেশের বিভিন্ন শিল্প



# POLL QUESTION-03

★ 'কুতুবদিয়া বাতিঘর' নিমার্ণ করা হয় কত সালে?

(a) ১৮৪৬ সালে

(b) ১৮৯২ সালে

(c) ১৯৭২ সালে

(d) ১৯৮৫ সালে



# বিগত বছরের বিসিএস পরীক্ষার প্রশ্নসমূহ

➤ হিলি স্থল বন্দরটি বাংলাদেশের কোথায় অবস্থিত?

[৪৬তম বিসিএস]

(ক) বিরামপুর, দিনাজপুর

(খ) ঘোড়াঘাট, দিনাজপুর

~~(গ) হাকিমপুর, দিনাজপুর~~

(ঘ) পাঁচবিবি, জয়পুর হাট

➤ নিচের কোনটি বাংলাদেশের সর্ববৃহৎ গ্যাস ক্ষেত্র?

[৪৫তম, ৪৪তম বিসিএস]

(ক) বাখরাবাদ

(খ) হরিপুর

~~(গ) তিতাস~~

(ঘ) হবিগঞ্জ

➤ বাংলাদেশের অর্থনৈতিক সমুদ্রসীমা কত নটিক্যাল মাইল?

[৪৫তম বিসিএস]

(ক) ১৫০ নটিক্যাল মাইল

~~(খ) ২০০ নটিক্যাল মাইল~~

(গ) ২৫০ নটিক্যাল মাইল

(ঘ) ৩০০ নটিক্যাল মাইল

➤ কোন নদীটির উৎপত্তিস্থান বাংলাদেশে?

[৪৫তম বিসিএস]

(ক) কর্ণফুলি

(খ) নাফ

(গ) মেঘনা

~~(ঘ) হালদা~~

➤ বাংলাদেশের ব্লু-ইকোনমির চ্যালেঞ্জ নয় কোনটি?

[৪৪তম বিসিএস]

~~(ক) ঘন ঘন বন্যা~~

(খ) সমুদ্র দূষণ

(গ) ত্রুটিপূর্ণ সমুদ্র শাসন

(ঘ) উপরের কোনটিই নয়

# বিগত বছরের বিসিএস পরীক্ষার প্রশ্নসমূহ

➤ বাংলাদেশের প্রথম কয়লানির্ভর বিদ্যুৎ কেন্দ্র কোথায় অবস্থিত?

[৪৪তম বিসিএস]

(ক) কাপ্তাই, রাজামাটি (খ) সাভার, ঢাকা

(গ) সীতাকুণ্ড, চট্টগ্রাম

~~(ঘ) বড়পুকুরিয়া, দিনাজপুর~~

✓ কোন বনাঞ্চল প্রতিনিয়ত লবণাক্ত পানি দ্বারা প্লাবিত হয়?

[৪৩তম বিসিএস]

(ক) পার্বত্য বন

(খ) শালবন

(গ) মধুপুর বন

✓ ~~(ঘ) ম্যানগ্রোভ বন~~

➤ নিম্নের কোন দেশটির সাথে বাংলাদেশের আন্তর্জাতিক সীমানা রয়েছে?

[৪৩তম বিসিএস]

(ক) চীন

(খ) পাকিস্তান

(গ) থাইল্যান্ড

✓ ~~(ঘ) মিয়ানমার~~

✓ 'সোয়াচ অব নো গ্রাউন্ড' কী?

[৪৩তম বিসিএস]

(ক) একটি দেশের নাম (খ) ম্যানগ্রোভ বন

(গ) একটি দ্বীপ

✓ ~~(ঘ) সাবমেরিন ক্যানিয়ন~~

✓ বাংলাদেশের কোন জেলাটি কয়লা সমৃদ্ধ?

[৪৩তম বিসিএস]

(ক) সিলেট

(খ) কুমিল্লা

(গ) রাজশাহী

✓ ~~(ঘ) দিনাজপুর~~

# বিগত বছরের বিসিএস পরীক্ষার প্রশ্নসমূহ

- বাংলাদেশের কোথায় প্লাইস্টোসিন কালের সোপান দেখা যায়? [৪৩তম বিসিএস]  
(ক) বান্দরবান (খ) কুষ্টিয়া (গ)  কুমিল্লা (ঘ) বরিশাল
- বাংলাদেশের কোন দ্বীপটি প্রবাল দ্বীপ নামে খ্যাত? [৪৩তম বিসিএস]  
(ক) নিঝুমদ্বীপ (খ) ~~সেন্ট মার্টিন~~ (গ) হাতিয়া (ঘ) কুতুবদিয়া
- ‘বঙ্গবন্ধু দ্বীপ’- কোথায় অবস্থিত? [৪১তম বিসিএস]  
(ক) মেঘনা মোহনায় (খ) ~~সুন্দরবনের দক্ষিণে~~ (গ) পদ্মা এবং যমুনার সংযোগস্থলে (ঘ) টেকনাফের দক্ষিণে
- বাংলাদেশের সবচেয়ে প্রাচীন বসতি কোনটি? [৪১তম বিসিএস]  
(ক) ময়নামতি (খ)  পুণ্ড্রবর্ধন (গ) পাহাড়পুর (ঘ) সোনারগাঁ
- বাংলাদেশের লাউয়াছড়া জাতীয় উদ্যান কী ধরনের বনভূমি? [৪০তম বিসিএস]  
(ক) ~~ক্রান্তীয় চিরহরিৎ, আধা-চিরহরিৎ জাতীয়~~ (খ) ক্রান্তীয় আর্দ্র পত্র পতনশীল জাতীয়  
(গ) পত্র পতনশীল জাতীয় (ঘ) ম্যানগ্রোভ জাতীয়

# বিগত বছরের বিসিএস পরীক্ষার প্রশ্নসমূহ

- নিচের কোনটি জলজ উদ্ভিদ নয়? [৪০তম বিসিএস]  
(ক) হিজল (খ) করচ (গ) ডুমুর (ঘ) গজারি
- বাংলাদেশের অর্থনৈতিক সেক্টরগুলোর মধ্যে কোন খাতে বেশি কর্মসংস্থান হয়? [৪০তম বিসিএস]  
(ক) নির্মাণ খাত (খ) কৃষি খাত (গ) সেবা খাত (ঘ) শিল্প কারখানা খাত
- ভূতাত্ত্বিকভাবে বাংলাদেশের সবচেয়ে পুরাতন ভূমিরূপ গঠিত হয়- [৩৮তম বিসিএস]  
(ক) টারশিয়ারি যুগে (খ) প্লাইস্টোসিন যুগে (গ) কোয়াটারনারি যুগে (ঘ) সাম্প্রতিককালে
- নিচের কোন জেলাতে প্লাইস্টোসিন চত্বরভূমি রয়েছে? [৩৮তম বিসিএস]  
(ক) চাঁদপুর (খ) পিরোজপুর (গ) মাদারীপুর (ঘ) গাজীপুর
- নিচের কোন ভৌগোলিক এলাকাটি 'রামসার সাইট' হিসেবে স্বীকৃত? [৩৮তম বিসিএস]  
(ক) রামসাগর (খ) বগা লেইক (Lake) (গ) টাঙ্গুয়ার হাওর (ঘ) কাপ্তাই হ্রদ
- বাংলাদেশের নিম্নলিখিত জেলাসমূহের মধ্যে কোন জেলায় নীচু ভূমির (Low land) পরিমাণ সবচেয়ে বেশি? [৩৭তম বিসিএস]  
(ক) হবিগঞ্জ (খ) গোপালগঞ্জ (গ) কিশোরগঞ্জ (ঘ) মুন্সীগঞ্জ

# বিগত বছরের বিসিএস পরীক্ষার প্রশ্নসমূহ

➤ বাংলাদেশের দীর্ঘতম নদী কোনটি?

(ক) মেঘনা

(খ) যমুনা

(গ) পদ্মা

(ঘ) কর্ণফুলী

[৩৭তম ও ১১তম বিসিএস]

➤ বাংলাদেশের ভৌগোলিক অবস্থান কোনটি?

(ক)  $20^{\circ}30' \sim 20^{\circ}38'$

(খ)  $88^{\circ}31' \sim 80^{\circ}30'$

(গ)  $38^{\circ} \sim 25^{\circ} 38'$

(ঘ)  $88^{\circ} 01'$  থেকে  $92^{\circ} 81'$

[৩৬তম বিসিএস]

➤ বাংলাদেশের সাথে ভারতের সীমানা কত?

(ক) ৫১৩৮ কি.মি.

(খ) ৪৩৭১ কি.মি.

(গ) ৪১৫৬ কি.মি.

(ঘ) ৩৯৭৮ কি.মি.

[৩৬তম বিসিএস]

➤ 'সুন্দরবনে বাঘ গণনায় ব্যবহৃত হয়-

(ক) পাগ-মার্ক

(খ) ফুটমার্ক

(গ) GIS

(ঘ) কোয়ার্ডবেট

[৩৬তম বিসিএস]

# বিগত বছরের বিসিএস পরীক্ষার প্রশ্নসমূহ

➤ বাংলাদেশের সুন্দরবনে কত প্রজাতির হরিণ দেখা যায়?

[৩৫তম বিসিএস]

(ক) ১

~~(খ) ২~~

(গ) ৩

(ঘ) ৪

➤ 'ঝুম' চাষ পদ্ধতি বাংলাদেশের কোন জেলাসমূহে দেখা যায়?

[৩৫তম বিসিএস]

(ক) সাতক্ষীরা, যশোর, কুষ্টিয়া

(খ) নাটোর, পাবনা, সিরাজগঞ্জ

(গ) বগুড়া, গাইবান্ধা, কুড়িগ্রাম

~~(ঘ) চট্টগ্রাম ও পার্বত্য চট্টগ্রামের জেলাসমূহ~~

➤ বাংলাদেশের কৃষি কোন প্রকার?

[৩৫তম বিসিএস]

~~(ক) ধান-প্রধান নিবিড় স্বয়ংভোগী~~

(খ) ধান-প্রধান বাণিজ্যিক

(গ) স্বয়ংভোগী মিশ্র

(ঘ) স্বয়ংভোগী শস্য চাষ ও পশুপালন

➤ ভারতীয় কোন রাজ্যের সাথে বাংলাদেশের কোনো সীমান্ত নেই?

[৩৫তম বিসিএস]

(ক) আসাম

(খ) মিজোরাম

(গ) ত্রিপুরা

~~(ঘ) নাগাল্যান্ড~~

**BCS কঠিন নয়;  
প্রস্তুতি যদি গোছানো হয়**