সমুদ্রবন্দর (এশিয়া মহাদেশ)

দেশ	সমুদ্রবন্দর	দেশ	সমুদ্রবন্দর
ভারত	কলকাতা, মুম্বাই, চেন্নাই	সিঙ্গাপুর	সিঙ্গাপুর
পাকিস্তান	করাচি	মালয়েশিয়া	পেনাং
শ্রীলঙ্কা	কলম্বো	ইন্দোনেশিয়া	জাকার্তা, সারাবায়া, সোমারাম
জাপান	ওসাকা, ইয়াকোহামা	ফিলিপাইন	ম্যানিলা, দাভাওসিটি
চীন	সাংহাই, হংকং, ক্যান্টন	থাইল্যান্ড	ব্যাংকক

সমুদ্রবন্দর (এশিয়া মহাদেশ)

দেশ	সমুদ্রবন্দর	দেশ	সমুদ্রবন্দর
ভিয়েতনাম	সায়গন	ইয়েমেন	এডেন
সৌদি আরব	জেদ্দা	ইসরায়েল	হাইফা
জর্ডান	আকাবা	লেবানন	বৈরুত
ইরান	বন্দর আব্বাস, আবাদান	তুরস্ক	ইসকানদারুন
মায়ানমার	সিথওয়েতেও (পূর্ব নাম আকিয়াব)	রাশিয়া	ভ্লাদিভস্টক(জাপান সাগরের তীরে অবস্থিত।রাশিয়ার পূর্বাঞ্চলের সর্ববৃহৎ শহর)

সমুদ্রবন্দর (ইউরোপ মহাদেশ)

দেশ	সমুদ্রবন্দর	দেশ	সমুদ্রবন্দর
স্কটল্যান্ড	গ্লাসগো	জার্মানি	হামবুর্গ
নেদারল্যান্ড	রটারডাম, আমস্টারডাম	সুইডেন	গুটেনবার্গ
ফ্রান্স	মারসিলিস	নরওয়ে	হ্যামারফাস্ট
ইতালি	নেপলস, ভেনিস, জেনোয়া	বেলজিয়াম	আন্টওয়ার্প
পোল্যান্ড	ডানজিগ	যুক্তরাজ্য	লন্ডন, ব্রিস্টল, ম্যানচেস্টার,লিভারপুল, কার্ডিফ, বেলফাস্ট
পর্তুগাল	লিসবন		

সমুদ্রবন্দর (আফ্রিকা মহাদেশ)

দেশ	সমুদ্রবন্দর
লিবিয়া	বেনগাজী
দক্ষিণ আফ্রিকা	কেপটাউন, ডারবান, ইস্ট লন্ডন
মরক্কো	ক্যাসাব্লাঙ্কা
সুদান	পোর্ট সুদান
সেনেগাল	ডাকার
ঘানা	আক্রা
মিশর	পোর্ট সৈয়দ, আলেকজান্দ্রিয়া (ভূ-মধ্যসাগরের তীরে অবস্থিত)

Port Syed → Alexand

সমুদ্রবন্দর (ওশেনিয়া মহাদেশ)

দেশ	সমুদ্রবন্দর
অস্ট্রেলিয়া	সিডনি, পার্থ, মেলবোর্ন, ব্রিসবেন
নিউজিল্যান্ড	ওয়েলিংটন, অকল্যান্ড

Let’s Recap…..

জলপ্রপাত

জলপ্রপাত

জলপ্রপাত	অবস্থান	বিশেষত্ব
অ্যাঞ্জেল ফলস	ভেনিজুয়েলা	উচ্চতায় বিশ্বের বড়
ভিক্টোরিয়া	জিম্বাবুয়ে-জাম্বিয়া	
গুয়ারিয়া	ব্রাজিল	পানি পতনের দিক থেকে বিশ্বের বৃহত্তম জলপ্রপাত।
নায়াগ্রা	যুক্তরাষ্ট্র – কানাডা	আয়তনে বিশ্বের সবচেয়ে বড় জলপ্রপাত।

জলপ্রপাত

জলপ্রপাত	অবস্থান	বিশেষত্ব
বোয়ামা	কঙ্গো	পূর্ব নাম স্ট্যানলি।
লিভিংস্টোন		
স্ট্যানলি	আফ্রিকা	
স্টবাক	সুইজারল্যান্ড	
ব্রাউনি	নিউজিল্যান্ড	

বাংলাদেশের জলপ্রপাত

জলপ্রপাতের নাম	অবস্থান
শুভলং	রাঙামাটি
হামহাম	কমলগঞ্জ, মৌলভীবাজার
পরীকুণ্ডু	বড়লেখা
নাফাকুম	থানচি, বান্দরবান

বাংলাদেশের ঝরনা

নাম	অবস্থান	গুরুত্বপূর্ণ তথ্য
হিমছড়ি	কক্সবাজার	বাংলাদেশের একমাত্র শীতল পানির ঝরনা
সীতাকুণ্ড	সীতাকুণ্ড, চট্টগ্রাম	বাংলাদেশের একমাত্র উষ্ণ পানির ঝরনা
নাফাখুম	রেমাক্রি, বান্দরবান	
তৈদুছড়া	খাগড়াছড়ি	

হিমছড়ি ঝরনা

নাফাখুম ঝরনা

শৈল্যপ্রপাত ঝরনা

শুভলং ঝরনা

বাংলাদেশের ঝরনা

নাম	অবস্থান
শুভলং	বরকল, রাঙ্গামাটি
শৈলপ্রপাত	রুমা, বান্দরবান
জাদিপাই	রুমা, বান্দরবান
তিনাপ	আলীকদম, বান্দরবান
রিসাং	মাটিরাঙ্গা, খাগড়াছড়ি

Let’s Recap…..

বাংলাদেশের নদ-নদী

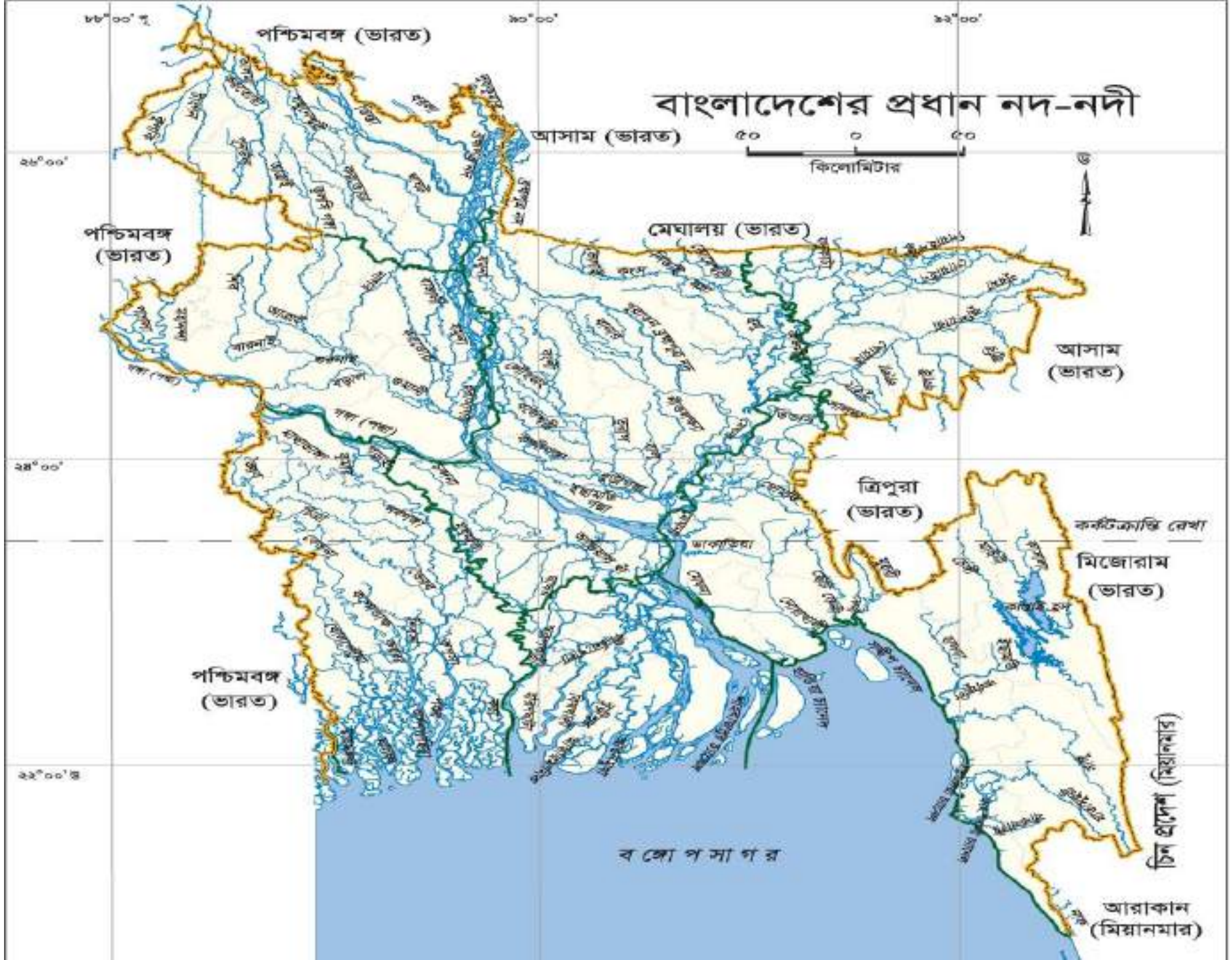
বাংলাদেশের প্রধান নদ-নদী
কিলোমিটার
পশ্চিমবঙ্গ (ভারত)
আসাম (ভারত)
মেঘালয় (ভারত)
আসাম (ভারত)
ত্রিপুরা (ভারত)
কর্কটক্রান্তি রেখা
মিজোরাম (ভারত)
চিন প্রদেশ (মিয়ানমার)
আরাকান (মিয়ানমার)
বঙ্গোপসাগর

উপনদী ও শাখানদী

- পর্বত বা হ্রদ থেকে যেসব ছোট নদী উৎপন্ন হয়ে কোনো বড় নদীতে পতিত হয় তাকে সেই বড় নদীর উপনদী বলে।
- মূল নদী থেকে যে সকল নদী বের হয় তাকে শাখানদী বলে।

দোয়াব

- প্রবহমান দুটি নদীর মধ্যবর্তী ভূমিকে দোয়াব বলে।

মোহনা

- নদী যখন কোনো হ্রদ বা সাগরে এসে পতিত হয়, তখন সেই পতিত স্থানকে মোহনা বলে।

আন্তঃসীমান্ত বা অভিন্ন নদী

যে নদী এক বা একাধিক রাষ্ট্র অতিক্রম করে অন্য দেশের সীমান্তে প্রবেশ করে

মায়ানমার ও ভারত থেকে বাংলাদেশে প্রবেশকৃত নদীসমূহ

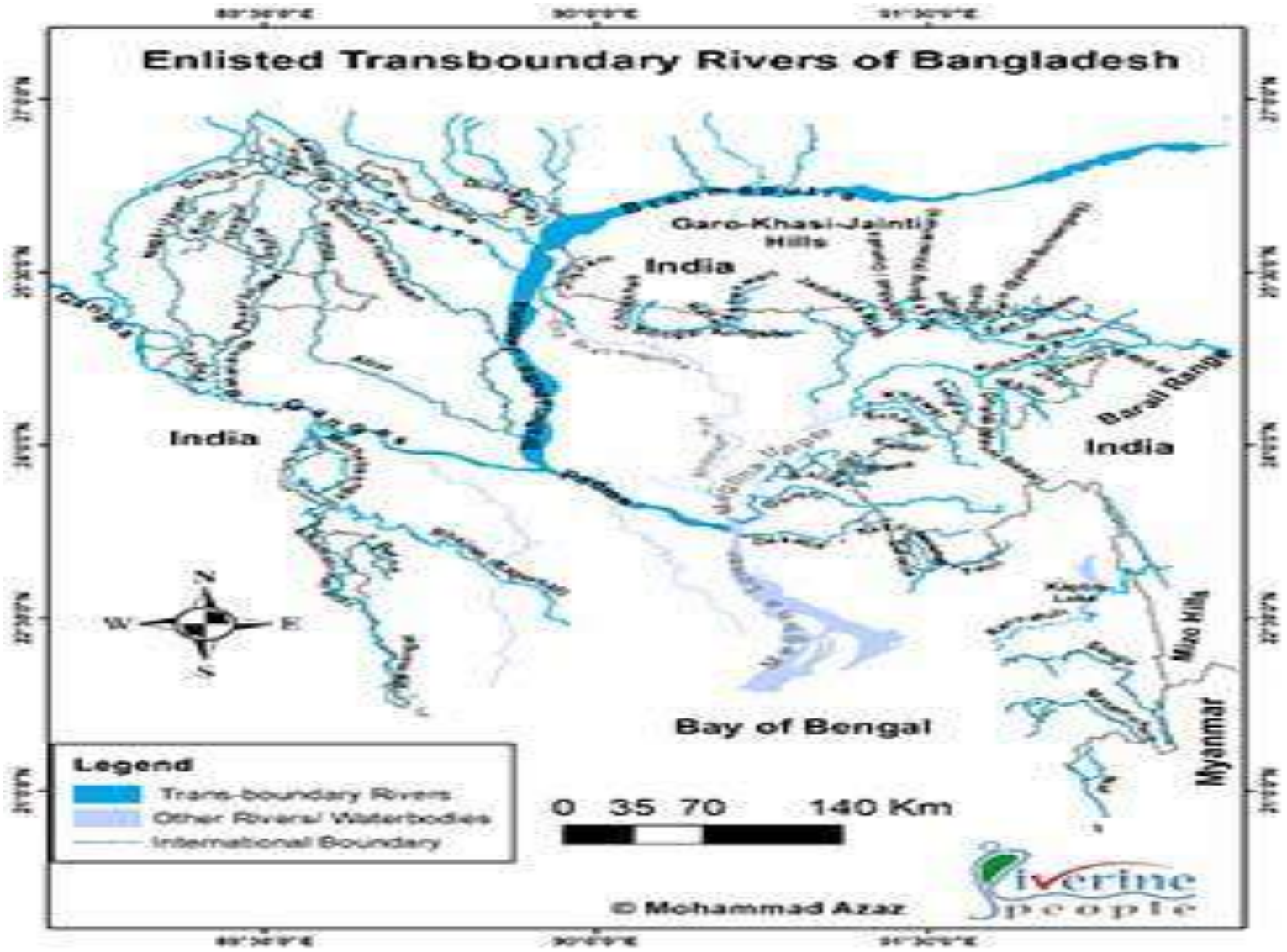
Enlisted Transboundary Rivers of Bangladesh
Garo-Khasi-Jaintia Hills
India
India
India
Barail Range
Mizo Hills
Myanmar
Bay of Bengal
Legend
Trans-boundary Rivers
Other Rivers/ Waterbodies
International Boundary
0 35 70 140 Km
© Mohammad Azaz
Riverine People

আন্তঃসীমান্ত বা অভিন্ন নদী

আন্তঃসীমান্ত বা অভিন্ন নদী	সংখ্যা	সূত্র
বাংলাদেশের মোট আন্তঃসীমান্তবর্তী নদী	৫৮ টি	বাংলাপিডিয়া
	৫৭ টি	যৌথ নদী কমিশন বাংলাদেশ
ভারত বাংলাদেশের আন্তঃসীমান্ত নদী	৫৫ টি	বাংলাপিডিয়া
	৫৪ টি	যৌথ নদী কমিশন বাংলাদেশ

নদী

বাংলাদেশ - মায়ানমার আন্তঃসীমান্তবর্তী নদী	৩ টি (নাফ, সাঙ্গু ও মাতামুহুরি)
বাংলাদেশ থেকে ভারতে প্রবেশকারী নদী	১ টি (কুলিখ)
বাংলাদেশ থেকে ভারতে গিয়ে পুনরায় বাংলাদেশে প্রবেশকারী নদী	৪টি আত্রাই, পুনর্ভবা, টাঙন ও মহানন্দা
বাংলাদেশে উৎপত্তি ও সমাপ্ত নদী	হালদা (এশিয়ার বৃহত্তম প্রাকৃতিক প্রজনন কেন্দ্র) (খাগড়াছড়ির বাদানতলী থেকে চট্টগ্রামের কালুরঘাট)

মুজিববর্ষ (১৭ মার্চ, ২০২০ - ৩১ মার্চ, ২০২২) উপলক্ষে হালদা নদীকে 'বঙ্গবন্ধু মৎস্য হেরিটেজ' (Bangabandhu Fisheries Heritage) ঘোষণা করা হয়।

নদী সম্পর্কিত গুরুত্বপূর্ণ নদী

- ✓ নদীপথের দৈর্ঘ্য – ২২,০০০ কি.মি.।
- ✓ নদ-নদীর সংখ্যা – ১০০৮টি।
- ✓ দীর্ঘতম নদী – পদ্মা নদী (৩৪১ কি.মি.),
- ✓ ২য় নদী: ইছামতি নদী (১১টি জেলা দিয়ে প্রবাহিত)।
- ✓ সবচেয়ে বেশি জেলা দিয়ে প্রবাহিত নদী পদ্মা (১২টি)।
- ✓ সবচেয়ে বেশি নদী প্রবাহিত হয়েছে যে বিভাগ দিয়ে ঢাকা বিভাগ (২২২টি)।
- ✓ ক্ষুদ্রতম নদী - গাঙ্গিনা (০.০৩২ কি.মি. বা ৩২ মিটার), অবস্থান: ময়মনসিংহ।
- ✓ সবচেয়ে বেশি নদী প্রবাহিত হয়েছে যে জেলা দিয়ে সুনামগঞ্জ জেলা দিয়ে (৯৭টি)।

(BWDB) Sep, 2024

নদী সম্পর্কিত গুরুত্বপূর্ণ নদী

খরস্রোতা নদী	কর্ণফুলী (Karnaphuli)
দীর্ঘতম নদী (Longest river)	পদ্মা (Padma)
প্রশস্ততম নদী (Widest river)	মেঘনা (Meghna)
গভীরতম নদী (Deepest river)	
চরের সংখ্যা বেশি যে নদীতে (The number of fodder is more in the river)	যমুনা (Jamuna)
বাংলাদেশ দক্ষিণ - পশ্চিম উপকূল থেকে ভারতকে পৃথক করেছে যে নদী (The river that separates Bangladesh from South-West India)	হাড়িয়াভাঙ্গা (Hariabhanga)
বাংলাদেশ হতে ভারতে প্রবেশকারী নদী (Rivers flowing from Bangladesh into India)	কুলিখ (Kulikh)
বাংলাদেশ মিয়ানমার পৃথককারী নদী (Rivers separating Bangladesh and Myanmar)	নাফ (Naf)

নদী সম্পর্কিত গুরুত্বপূর্ণ নদী

উত্তরাঞ্চলের লাইফলাইন (The lifeline of Northern Region)	তিস্তা (Teesta)
বাংলাদেশ হতে ভারতে গিয়ে আবার পুনরায় বাংলাদেশে প্রবেশকারী নদী (River that goes from Bangladesh to India and re-enters Bangladesh)	মহানন্দা, আত্রাই, পুনর্ভবা, ট্যাঙ্গন (Mahananda, Atrai, Punarbhava, Tangon)
প্রাকৃতিক মৎস্য প্রজনন কেন্দ্র (Natural Fish Breeding Centre)	হালদা নদী (Halda River)
বাংলাদেশের অভ্যন্তরে উৎপত্তি ও সমাপ্ত নদী (Rivers of origin and conclusion within Bangladesh)	সাঙ্গু (Sangu), হালদা
কুমিল্লার দুঃখ (The sorrow of Cumilla)	গোমতি (Gomati)
বাংলাদেশের প্রথম 'জীবন্ত সত্তা' নদী (The first 'Living Force' river of Bangladesh)	তুরাগ নদী (Turag River)

নদী সম্পর্কিত প্রতিষ্ঠান
(Institutions related to rivers)

নাম (Name)	অবস্থান (Location)
নদী গবেষণা ইনস্টিটিউট (River Research Institute)	ফরিদপুর (Faridpur)
প্রতিষ্ঠিত হয় ১৯৭৭ সালে ঢাকায় (১৯৮৮ সালে ফরিদপুরে স্থানান্তরিত করা হয়)	
বৃহত্তম নদী বন্দর (Largest river port)	শীতলক্ষ্যা, নারায়ণগঞ্জ (Shitalakshya, Narayanganj)

নদী বিষয়ক চুক্তি

Joint River Commission	
স্বাক্ষরিত হয়	মার্চ, ১৯৭২
স্থান	ঢাকা, বাংলাদেশ
স্বাক্ষরকারী	বঙ্গবন্ধু শেখ মুজিবুর রহমান ও ইন্দিরা গান্ধী
উদ্দেশ্য	বন্যা নিয়ন্ত্রণ এবং নদীর নাব্যতা বৃদ্ধিতে পারস্পরিক সাহায্য ইত্যাদি

INDIA - BANGLADESH
ER RESOURCES SECRETARY LEVEL MEETING
under the Framework of
JOINT RIVERS COMMISSION
16th March, 2021 | New Delhi
ORGANIZED BY
Department of Water Resources, RD & GR
MINISTRY OF JAL SHAKTI
GOVERNMENT OF INDIA

Let’s Recap…..

নদ-নদীর উৎপত্তি

নদ-নদী	উৎপত্তিস্থল
পদ্মা	হিমালয়ের গঙ্গোত্রী হিমবাহ থেকে
মেঘনা	আসামের লুসাই পাহাড় থেকে
কর্ণফুলী	মিজোরামের লুসাই পাহাড় থেকে
ব্রহ্মপুত্র	তিব্বতের কৈলাস শৃঙ্গের মানস সরোবর হ্রদ থেকে
হালদা	খাগড়াছড়ির বাদনাতলী পবর্তশৃঙ্গ থেকে

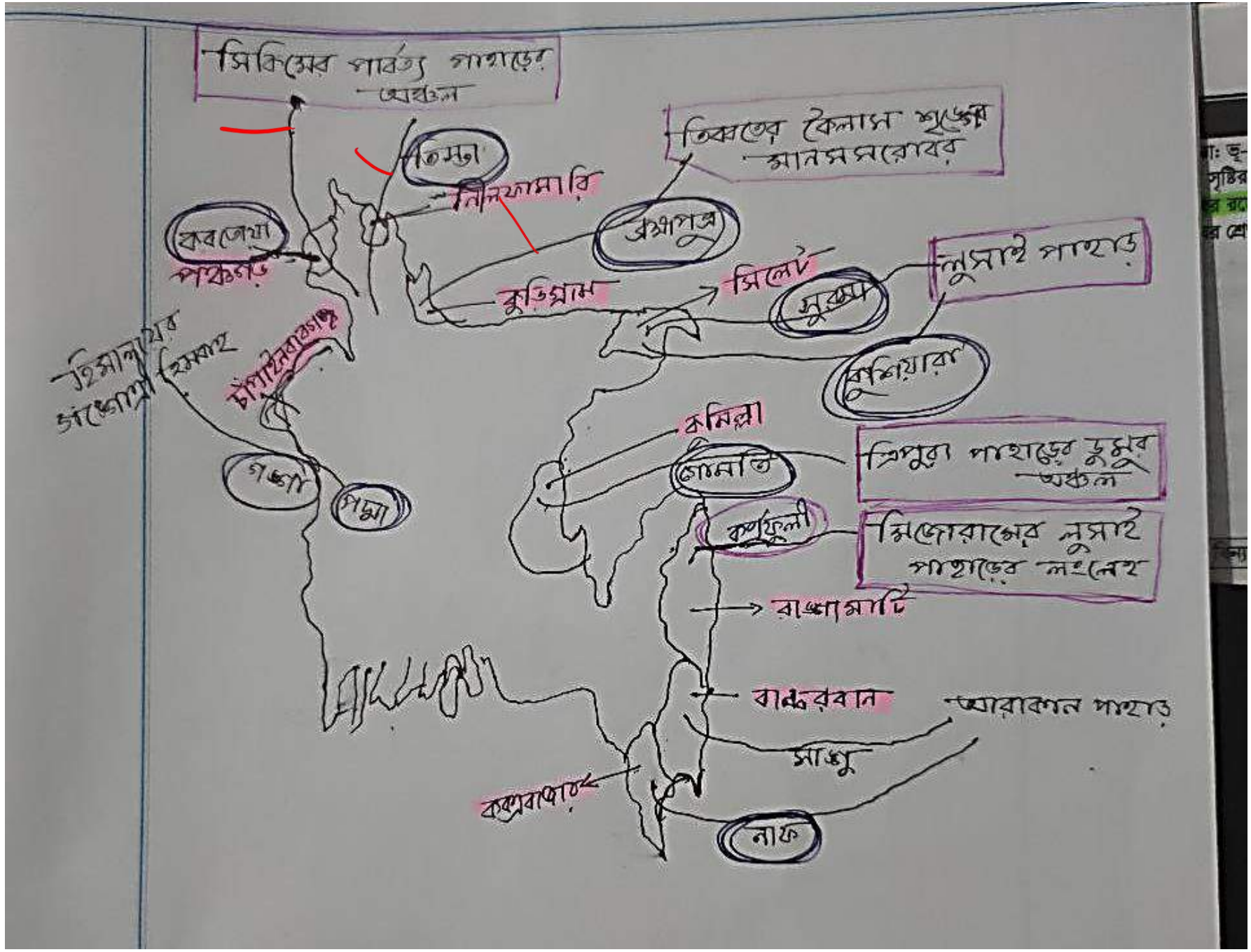
সিকিমের পার্বত্য পাহাড়ের অঞ্চল
তিস্তা
নীলফামারি
তিব্বতের কৈলাস শৃঙ্গের মানসসরোবর
ব্রহ্মপুত্র
বরতেষা
পঞ্চগড়
কুড়িগ্রাম
সিলেট
সুরমা
লুসাই পাহাড়
হিমালয়ের ডাঙ্গোগ্রা হিমাহ
চাঁপাইনবাবগঞ্জ
কুমিল্লা
গোমতি
ত্রিপুরা পাহাড়ের টুমুর অঞ্চল
গঙ্গা
পদ্মা
কর্ণফুলী
মিজোরামের লুসাই পাহাড়ের লংলেহ
রাঙ্গামাটি
বান্দরবান
আরাকান পাহাড়
সাঙ্গু
কক্সবাজার
নাফ

ব্রহ্মপুত্র

তিব্বতের কৈলাস শৃঙ্গের মানস সরোবর হ্রদ থেকে

হালদা

খাগড়াছড়ির

বাদনাতলী

পবর্তশৃঙ্গ থেকে

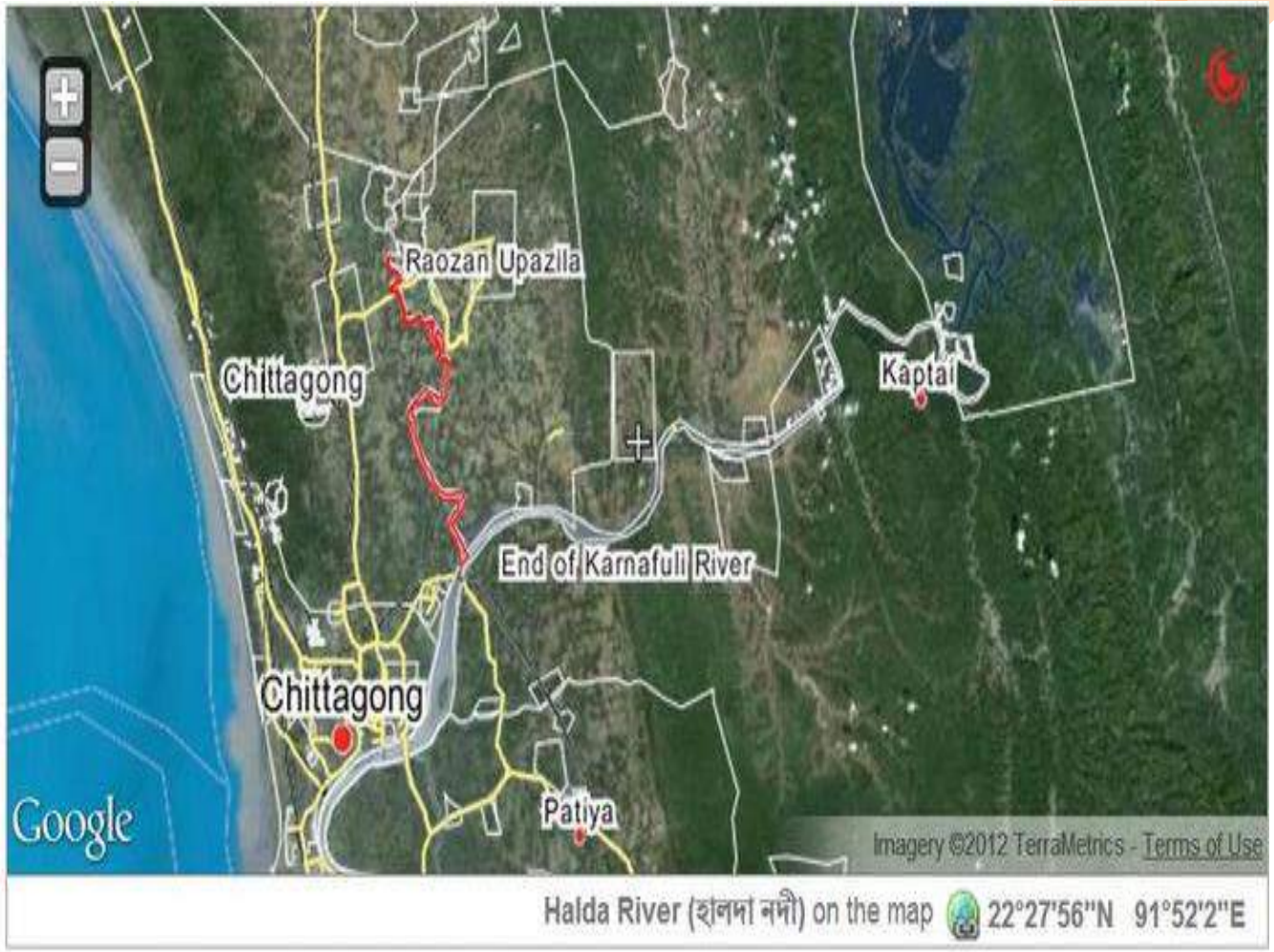

Halda River (হালদা নদী)

কর্ণফুলী

আসামের লুসাই পাহাড়

থেকে

(মিজোরাম)

নদ-নদীর উৎপত্তি

Self Study

মহানন্দা	হিমালয় পর্বতমালার মহালদিরাম পাহাড় থেকে
মাতামুহুরী	লামার মইভার পর্বত থেকে
করতোয়া	সিকিমের পার্বত্য অঞ্চল থেকে
সাঙ্গু	আরাকানের পার্বত্য অঞ্চল থেকে
গোমতী	ত্রিপুরা পাহাড় থেকে

প্রধান প্রধান নদ- নদীর বাংলাদেশে প্রবেশ পথ

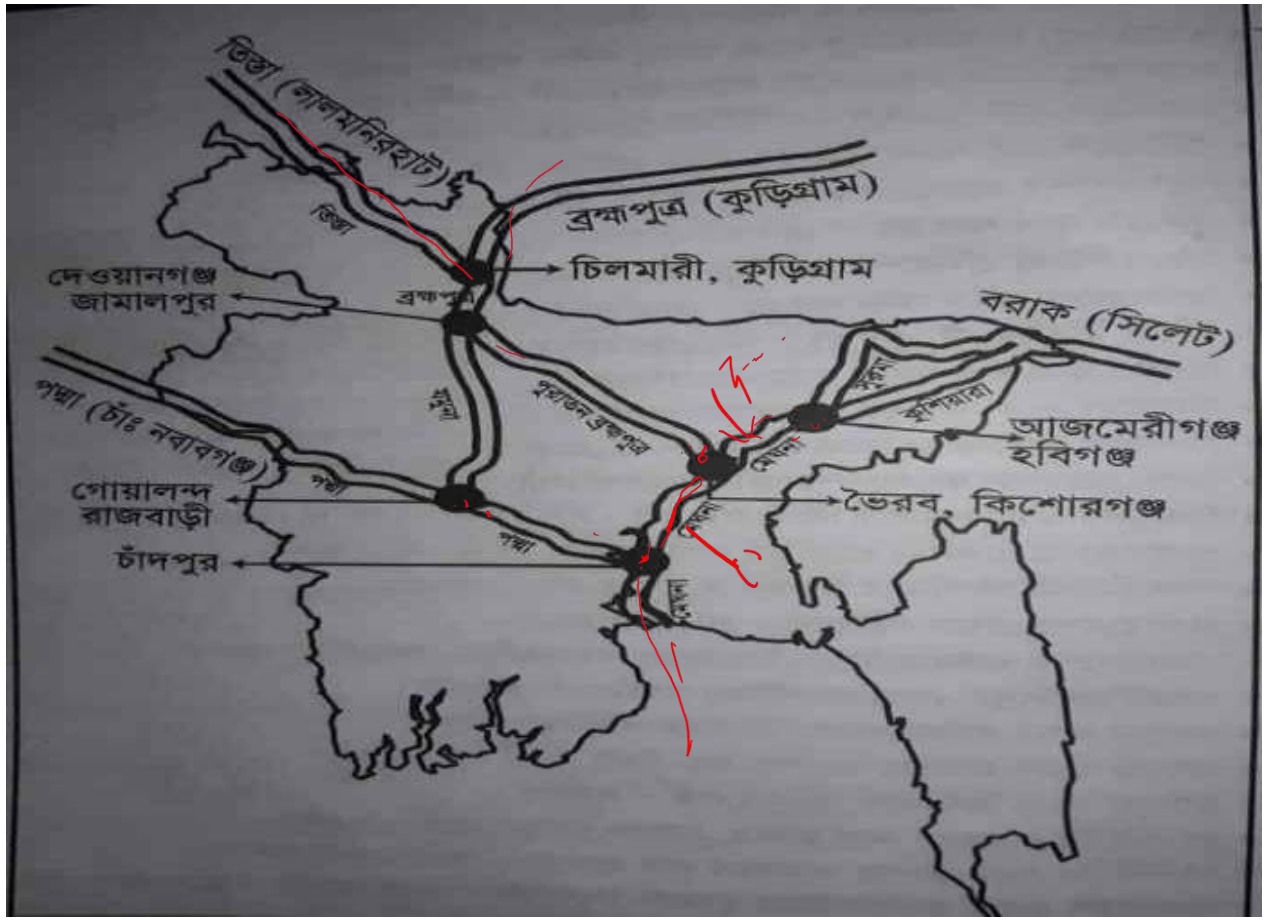

নদী	যে পথে প্রবেশ
পদ্মা	চাঁপাইনবাবগঞ্জ
মেঘনা	সিলেট
ব্রহ্মপুত্র	কুড়িগ্রাম
তিস্তা	নীলফামারী
কর্ণফুলী	রাঙামাটি

(পশ্চিম)

জেলা- চাঁপাইনবাবগঞ্জ
উপজেলা- শিবগঞ্জ
স্থান- মনাকশা

Let’s Recap…..

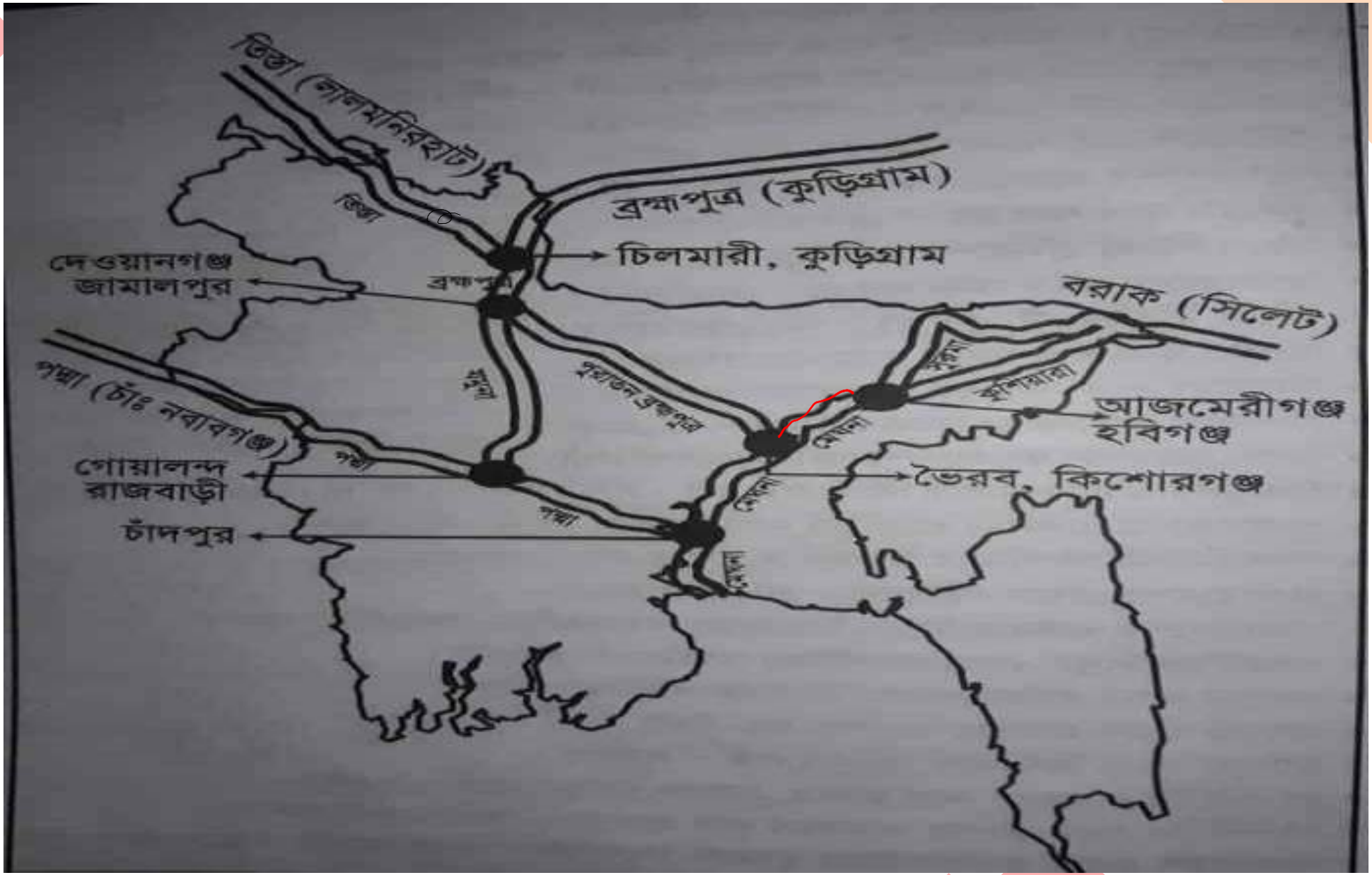
তিস্তা (লালমনিরহাট)
ব্রহ্মপুত্র (কুড়িগ্রাম)
চিলমারী, কুড়িগ্রাম
দেওয়ানগঞ্জ
জামালপুর
ব্রহ্মপুত্র
বরাক (সিলেট)
পদ্মা (চাঁঃ নবাবগঞ্জ)
পদ্মা
পুরাতন ব্রহ্মপুত্র
আজমেরীগঞ্জ
হবিগঞ্জ
গোয়ালন্দ
রাজবাড়ী
ভৈরব, কিশোরগঞ্জ
চাঁদপুর

MAP

নদ-নদীর মিলিত স্থান

নদ-নদী	মিলিত স্থান	নাম ধারণ
পদ্মা + যমুনা	গোয়ালন্দ (রাজবাড়ী)	পদ্মা
পদ্মা + মেঘনা	চাঁদপুর	মেঘনা
ব্রহ্মপুত্র + তিস্তা	চিলমারি (কুড়িগ্রাম)	ব্রহ্মপুত্র
সুরমা + কুশিয়ারা	আজমিরীগঞ্জ (হবিগঞ্জ)	কালনী

নদ-নদী	মিলিত স্থান	নাম ধারণ
বাঙালি + যমুনা	বগুড়া	যমুনা
পুরাতন ব্রহ্মপুত্র + মেঘনা	ভৈরব বাজার	মেঘনা
হালদা + কর্ণফুলী	কালুরঘাট (চট্টগ্রাম)	কর্ণফুলী

নদ-নদীর মিলিত স্থান

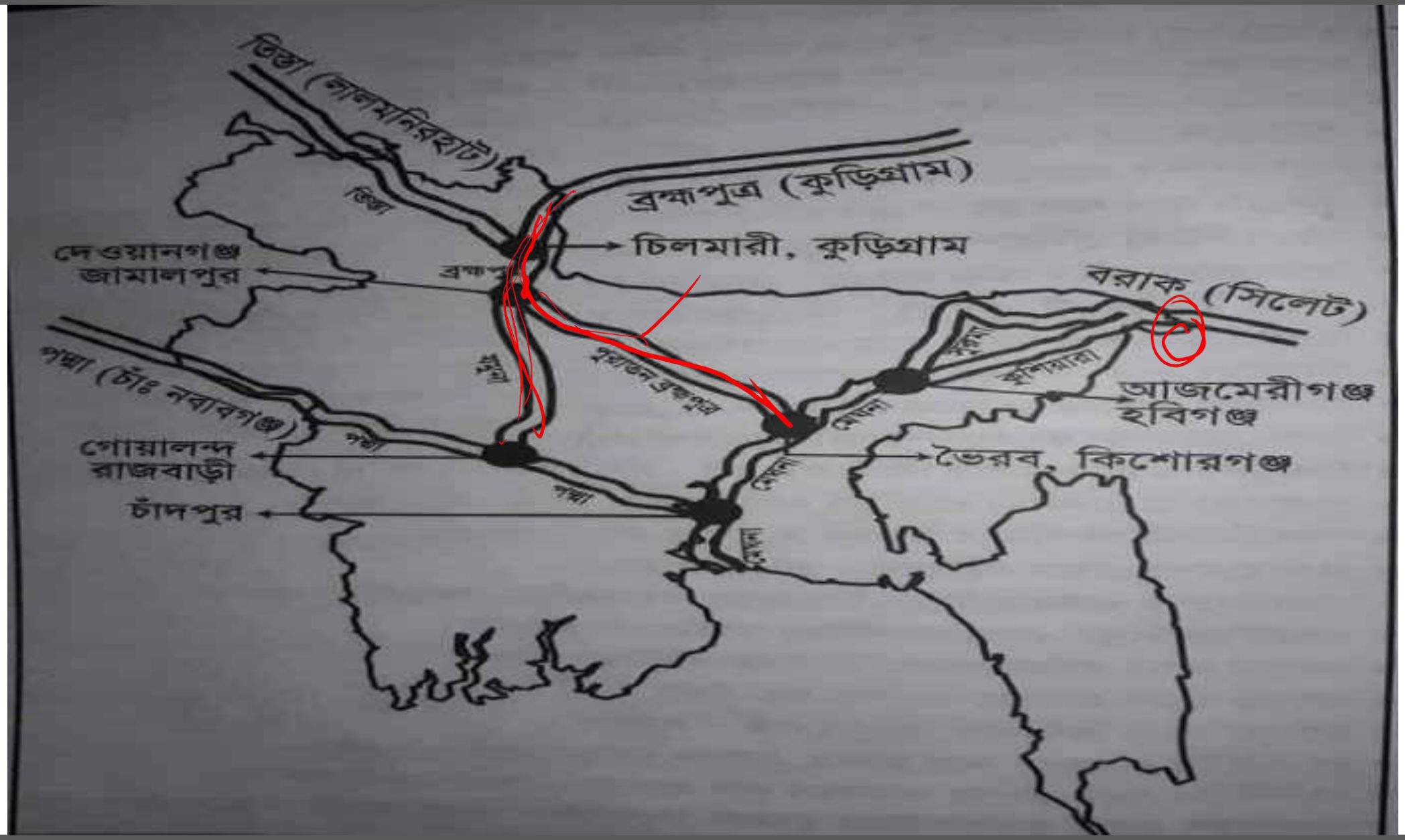
তিস্তা (লালমনিরহাট)
তিস্তা
ব্রহ্মপুত্র (কুড়িগ্রাম)
চিলমারী, কুড়িগ্রাম
দেওয়ানগঞ্জ
জামালপুর
ব্রহ্মপুত্র
বরাক (সিলেট)
সুরমা
কুশিয়ারা
পদ্মা (চাঁঃ নবাবগঞ্জ)
পদ্মা
পুরাতন ব্রহ্মপুত্র
আজমেরীগঞ্জ
হবিগঞ্জ
মেঘনা
গোয়ালন্দ
রাজবাড়ী
পদ্মা
ভৈরব, কিশোরগঞ্জ
মেঘনা
চাঁদপুর
পদ্মা

উপনদী, শাখানদী

নদী	উপনদী	শাখানদী
পদ্মা	মহানন্দা	কুমার, মাথাভাঙা, ভৈরব, গড়াই, মধুমতি, আড়িয়াল খাঁ
মহানন্দা	পুনর্ভবা, নাগর, টাঙন ও কুলিখ	-----
মেঘনা	মনু, বাউলাই, তিতাস, গোমতী	-----
ব্রহ্মপুত্র	ধরলা ও তিস্তা	যমুনা, বংশী, শীতলক্ষ্যা

উপনদী, শাখানদী

নদী	উপনদী	শাখানদী
যমুনা	করতোয়া ও আত্রাই	ধলেশ্বরী
কর্ণফুলী	হালদা, বোয়ালখালী, কাসালং	মাইনী
ধলেশ্বরী	-----	বুড়িগঙ্গা
ভৈরব	-----	কপোতাক্ষ ও পশুর

মেঘনা

উৎপত্তিস্থল: আসামের লুসাই পাহাড়।

পতিতস্থল: বঙ্গোপসাগর।

শাখা নদী: তিতাস, ডাকাতিয়া।

উপনদী: মনু, বাউলাই, তিতাস, গোমতী।

ব্রহ্মপুত্র

উৎপত্তিস্থল: তিব্বতের হিমালয়ের কৈলাশ শৃঙ্গের মানস সরোবর হ্রদ থেকে।

পতিতস্থল: মেঘনা।

শাখা নদী: যমুনা, বংশী, শীতলক্ষ্যা।

উপনদী: ধরলা ও তিস্তা।

পদ্মা

উৎপত্তিস্থল: হিমালয় পর্বতের গাঙ্গোত্রী হিমবাহ।

পতিতস্থল: মেঘনা।

শাখা নদী: কুমার, ভৈরব, গড়াই, মধুমতি, আড়িয়াল খাঁ।

উপনদী: মহানন্দা।

যমুনা

উৎপত্তিস্থল: কৈলাশ শৃঙ্গের মানস সরোবর হ্রদ থেকে।

পতিতস্থল: পদ্মা।

শাখা নদী: ধলেশ্বরী।

উপনদী: করতোয়া ও আত্রাই।

কর্ণফুলী

উৎপত্তিস্থল: মিজোরামের লুসাই পাহাড়ে।

পতিতস্থল: বঙ্গোপসাগর।

শাখা নদী: মাইনী।

উপনদী: হালদা, বোয়ালখালী, কাসালং।

গোমতী

উৎপত্তিস্থল: ভারতের ত্রিপুরা পাহাড়ের সাবরুমে।

পতিতস্থল: মেঘনা।

শাখা নদী: বুড়ি।

উপনদী: ডাকাতিয়া।

করতোয়া

উৎপত্তিস্থল: সিকিমের পর্বত অঞ্চল।

পতিতস্থল: যমুনা।

সাঙ্গু

উৎপত্তিস্থল: মায়ানমার-বাংলাদেশ সীমানার আরাকান পাহাড় থেকে।

পতিতস্থল: বঙ্গোপসাগর।

উপনদী: চাঁদখালি, ধলু খাল।

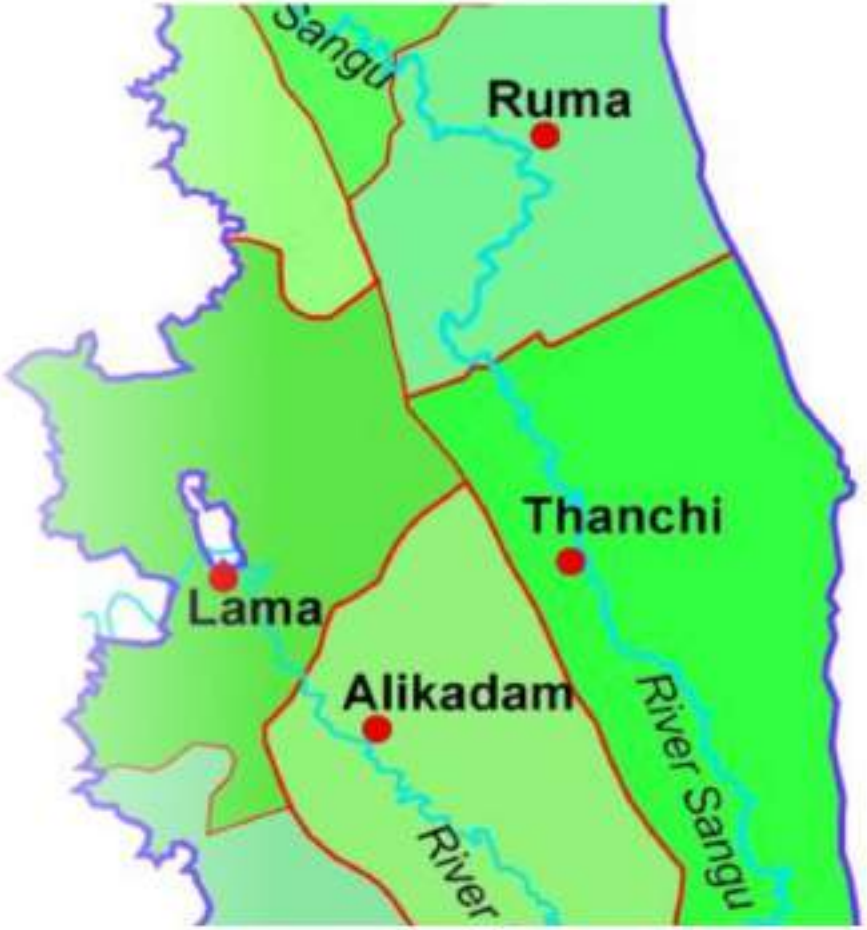

হালদা

উৎপত্তিস্থল: খাগড়াছড়ি বাদনাতলী পর্বতশৃঙ্গ।

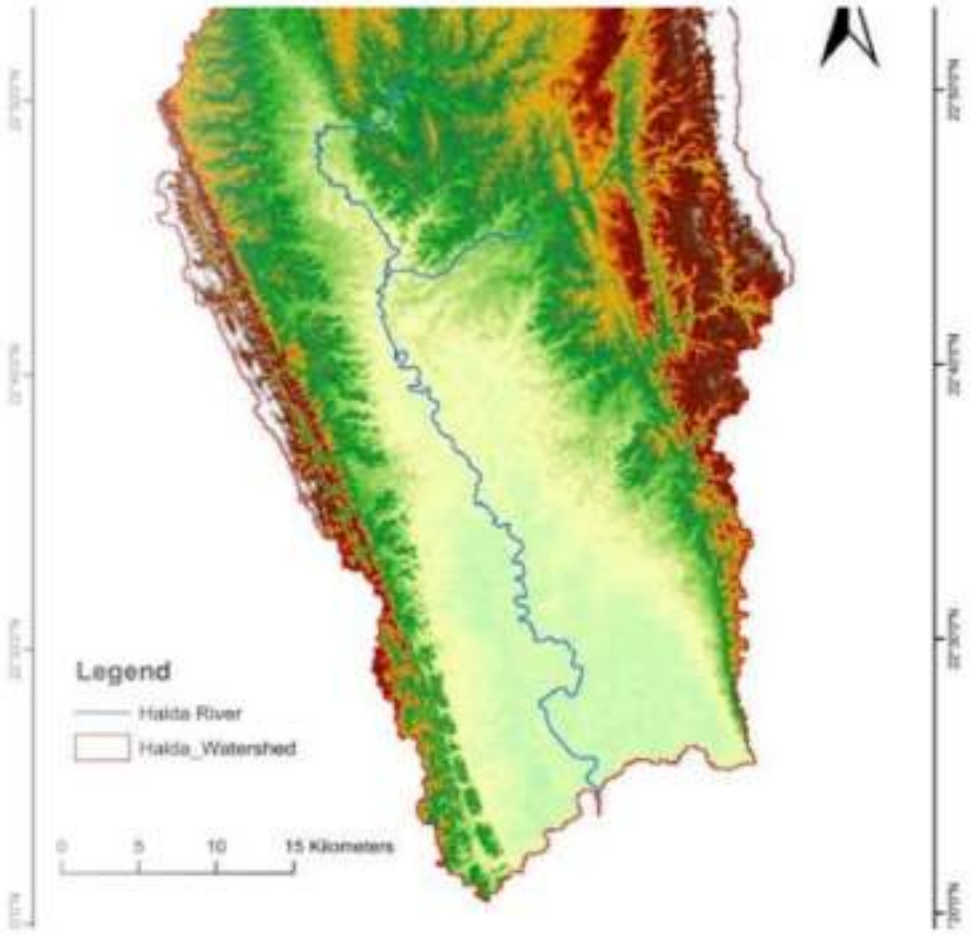

মাতামুহুরী

উৎপত্তিস্থল: লামার মাইভার পর্বত।

পতিতস্থল: বঙ্গোপসাগর।

উপনদী: ইয়াঞ্চা খাল এবং রামু খাল।

তিস্তা

উৎপত্তিস্থল: সিকিমের পার্বত্য অঞ্চল।

পতিতস্থল: ব্রহ্মপুত্র।

বাংলাদেশের নদ-নদীর

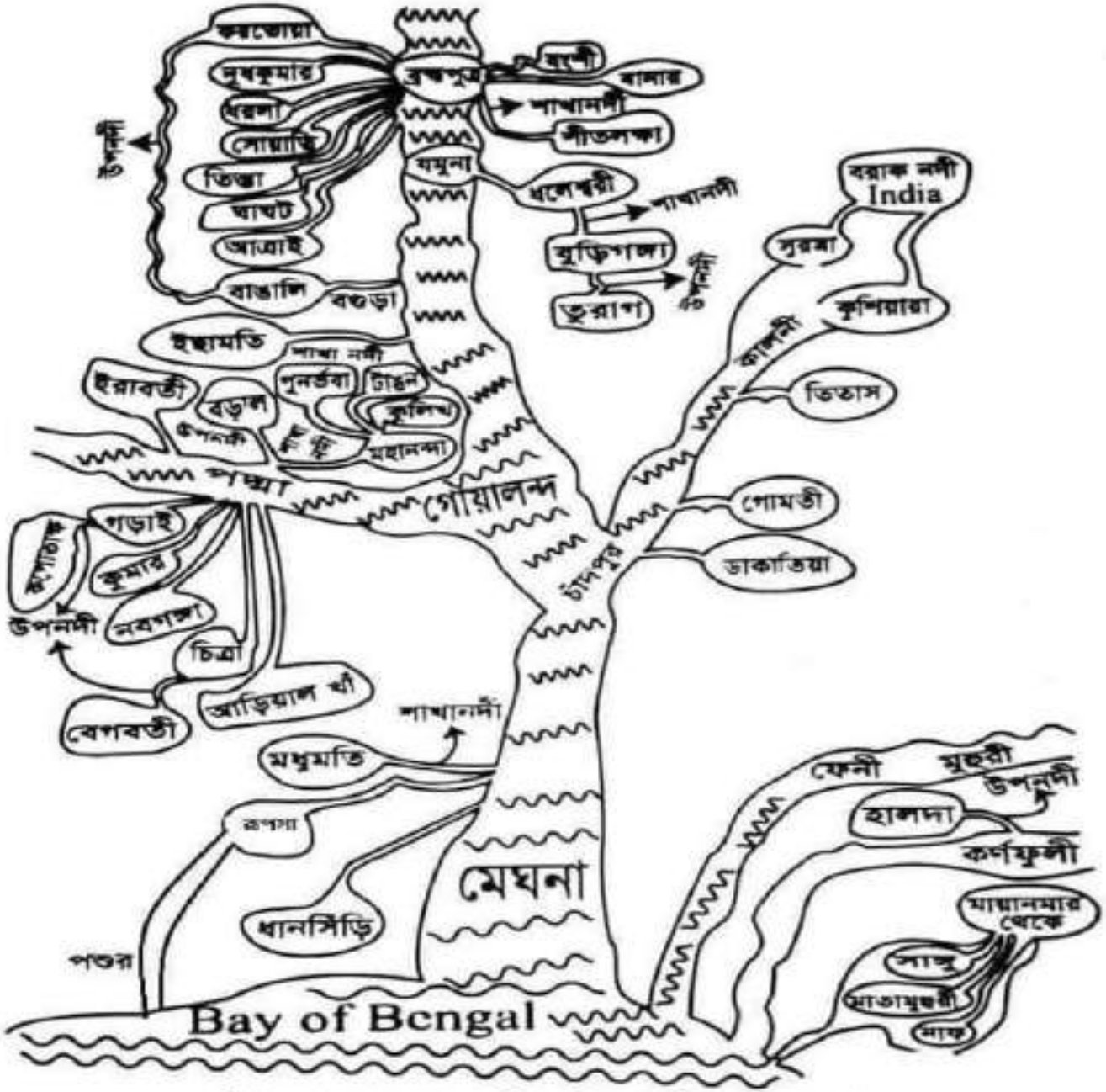

চিত্রঃ বাংলাদেশের নদী নেটওয়ার্ক (সহজভাবে)।

Let’s Recap…..

নদী তীরবর্তী জেলা/ শহর/ স্থান

নদীর নাম	জেলা/ শহর/ স্থান
মেঘনা	আশুগঞ্জ, ভৈরব, চাঁদপুর
পদ্মা	রাজশাহী, সালদা, শরীয়তপুর, মাদারীপুর
ইছামতি	পাবনা, মাগুরা,মেহেরপুর
কীর্তনখোলা	বরিশাল

নদী তীরবর্তী জেলা/ শহর/ স্থান

নদীর নাম	জেলা/ শহর/ স্থান
কর্ণফুলী	চন্দ্রঘোনা, কাপ্তাই, রাঙামাটি
শীতলক্ষা	ঘোড়াশাল, নারায়ণগঞ্জ
নাফ	কক্সবাজার, টেকনাফ
মধুমতী	টুঙ্গীপাড়া, গোপালগঞ্জ

নদ-নদীর বিশেষায়ণ

কুমিল্লার দুঃখ	গোমতী নদী
চট্টগ্রামের দুঃখ	চাক্তাই খাল
খাগড়াছড়ির দুঃখ	চেঙ্গি
খরস্রোতা নদী	কর্ণফুলী নদী
চরের সংখ্যা বেশি	যমুনা নদীতে
জোয়ার-ভাটা হয় না	গোমতী

নদ-নদীর বিশেষায়ণ

পশ্চিমা বাহিনীর নদী	বিল ডাকাতিয়া, খুলনা
উত্তরাঞ্চলের লাইফ লাইন	তিস্তা
পশ্চিমাঞ্চলের লাইফ লাইন	গড়াই
ব্যক্তির নামে নদী	রূপসা (রূপলাল সাহার নামানুসারে)
নদীর নামে জেলা	ফেনী
আন্তর্জাতিক নদী	পদ্মা

নাফ ও হাড়িয়াভাঙার তুলনা

বিষয়	নাফ	হাড়িয়াভাঙা
বিভক্ত করেছে	বাংলাদেশ- মায়ানমার	বাংলাদেশ- ভারত
উৎপত্তি	আরাকান পাহাড়	রায়মঙ্গল নদী
প্রবেশ	টেকনাফ, কক্সবাজার	সাতক্ষীরা
দৈর্ঘ্য	৫৬ কি.মি.	৩৮ কি.মি.
পতনস্থল	বঙ্গোপসাগর	সুন্দরবনের মধ্য দিয়ে বঙ্গোপসাগরে

বিল

তামাবিল	সিলেট
চলন বিল	পাবনা, নাটোর, সিরাজগঞ্জ
আড়িয়াল খাঁ বিল	শ্রীনগর, মুন্সীগঞ্জ
বাইক্কা বিল	শ্রীমঙ্গল, মৌলভীবাজার
কাইয়ার বিল	কক্সবাজার
বড় বিল	পীরগঞ্জ
ভবদহ বিল	যশোর
বিল ডাকাতিয়া	খুলনা

তামাবিল

- ✓ বাংলাদেশের একমাত্র সীমান্তবর্তী বিল।
- ✓ ভারত থেকে কয়লা আমদানি করার জন্য বিখ্যাত।

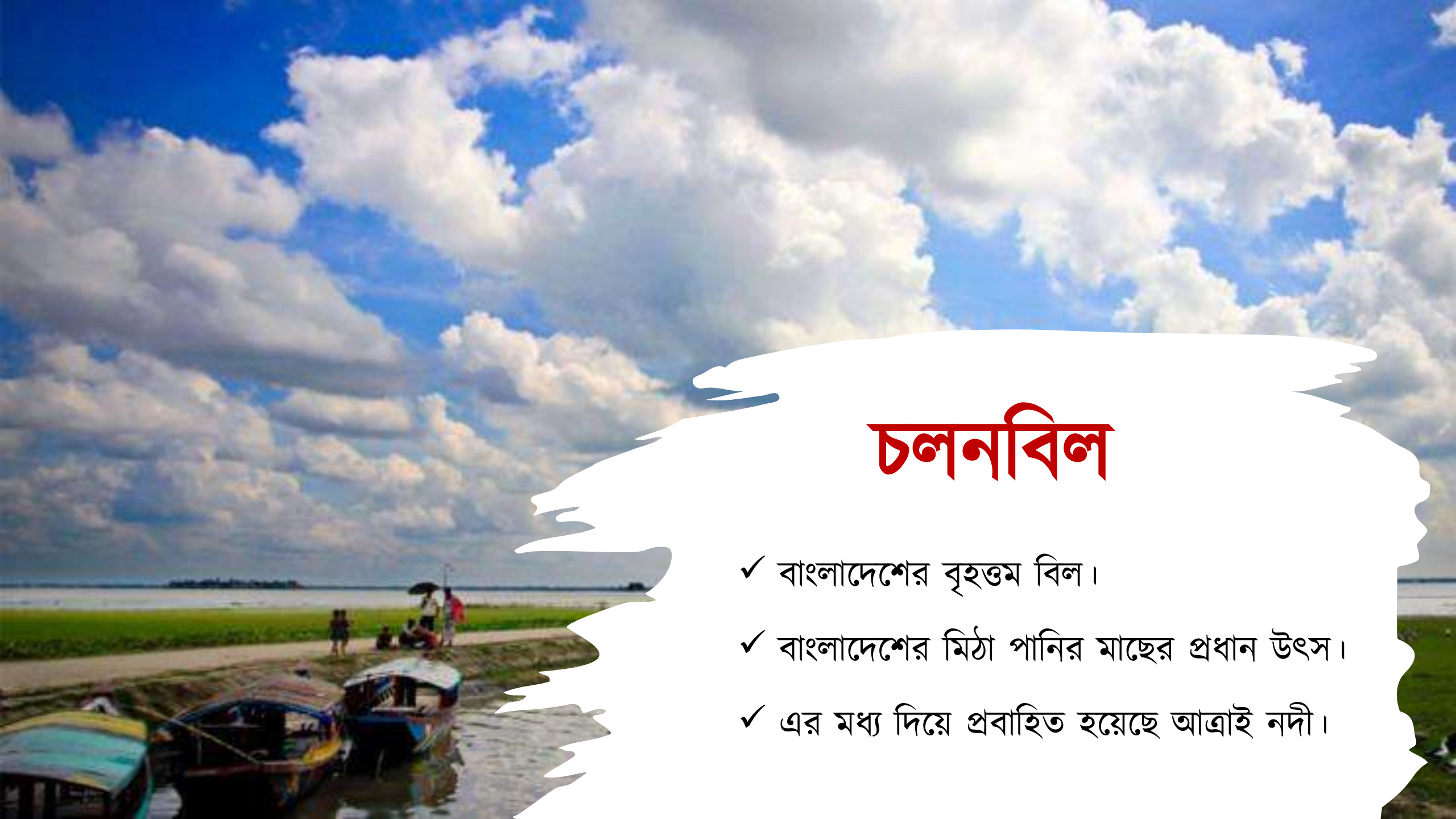

চলনবিল

- ✓ বাংলাদেশের বৃহত্তম বিল।
- ✓ বাংলাদেশের মিঠা পানির মাছের প্রধান উৎস।
- ✓ এর মধ্য দিয়ে প্রবাহিত হয়েছে আত্রাই নদী।

হাওড়

✓ হাওড় সবচেয়ে বেশি দেখা যায়- ময়মনসিংহ, সিলেট।

হাওড়

হাওড়	অবস্থান	বিশেষ তথ্য
টাঙ্গুয়ার হাওড় (অপর নাম - রামসার হাওড়)	ধর্মপাশা, সুনামগঞ্জ	২০০০ সালে ইউনেস্কো ওয়ার্ল্ড হেরিটেজ এর অংশ হিসেবে ঘোষণা করে। স্থানীয় নাম 'নয় কুড়ি ছয় কান্দা বিল"
হাকালুকি হাওড়	মৌলভীবাজার ও সিলেট	বাংলাদেশের বৃহত্তম হাওড়। ১৯৯৯ সালে এটি প্রতিবেশগত সংকটাপন্ন এরিয়া (Ecologically Critical Area - ECA) হিসেবে ঘোষিত হয়।
হাইল হাওড়	মৌলভীবাজার	
বুরবুক হাওড়	জৈন্তাপুর সিলেট	বাংলাদেশের ক্ষুদ্রতম হাওড়

হাওড়

টাঙ্গুয়ার হাওড়

হাকালুকি হাওড়

বাওড়

বাওড়	অবস্থান	বিশেষ তথ্য
পোরাপোরা বাওড়	মহেশপুর, ঝিনাইদহ	বাংলাদেশের বৃহত্তম বাওড়
সারজাত বাওড়	কালিগঞ্জ, ঝিনাইদহ	বাংলাদেশের ক্ষুদ্রতম বাওড়

Let’s Recap…..

চর

জেলা	বিখ্যাত চর
ভোলা	চর মানিক, চর জব্বার, চর নিউটন, চর কুকড়ি মুকড়ি, চর নিজাম, চর জংলী, চর মনপুরা, চর জহির উদ্দিন, চর ফয়েজ উদ্দিন, চর কলমি, চর ফ্যাশন
ফেনী	মহুরীর চর
নোয়াখালী	চর শ্রীজনি ,চর শাহাবানী (হাতিয়া), ভাসান চর, সূবর্ণচর
লক্ষীপুর	চর আলেকজান্ডার, চর গজারিয়া

চর

জেলা	বিখ্যাত চর
রাজশাহী	নির্মল চর
চট্টগ্রাম	উড়ির চর
পটুয়াখালী ও বরগুনা	চর তুফানিয়া, ফাতরার বন
সুন্দরবন (বাগেরহাটের নিকটে)	❑ দুবলার চর: ✓ সুন্দরবনের দক্ষিণ উপকূলে অবস্থিত মৎস্য আহরণ, শুটকী উৎপাদন এবং উপকূলীয় সবুজ বেষ্টনীর জন্য বিখ্যাত। ✓ দুবলার চরের অপর নাম জাফর পয়েন্ট।

ভোলা

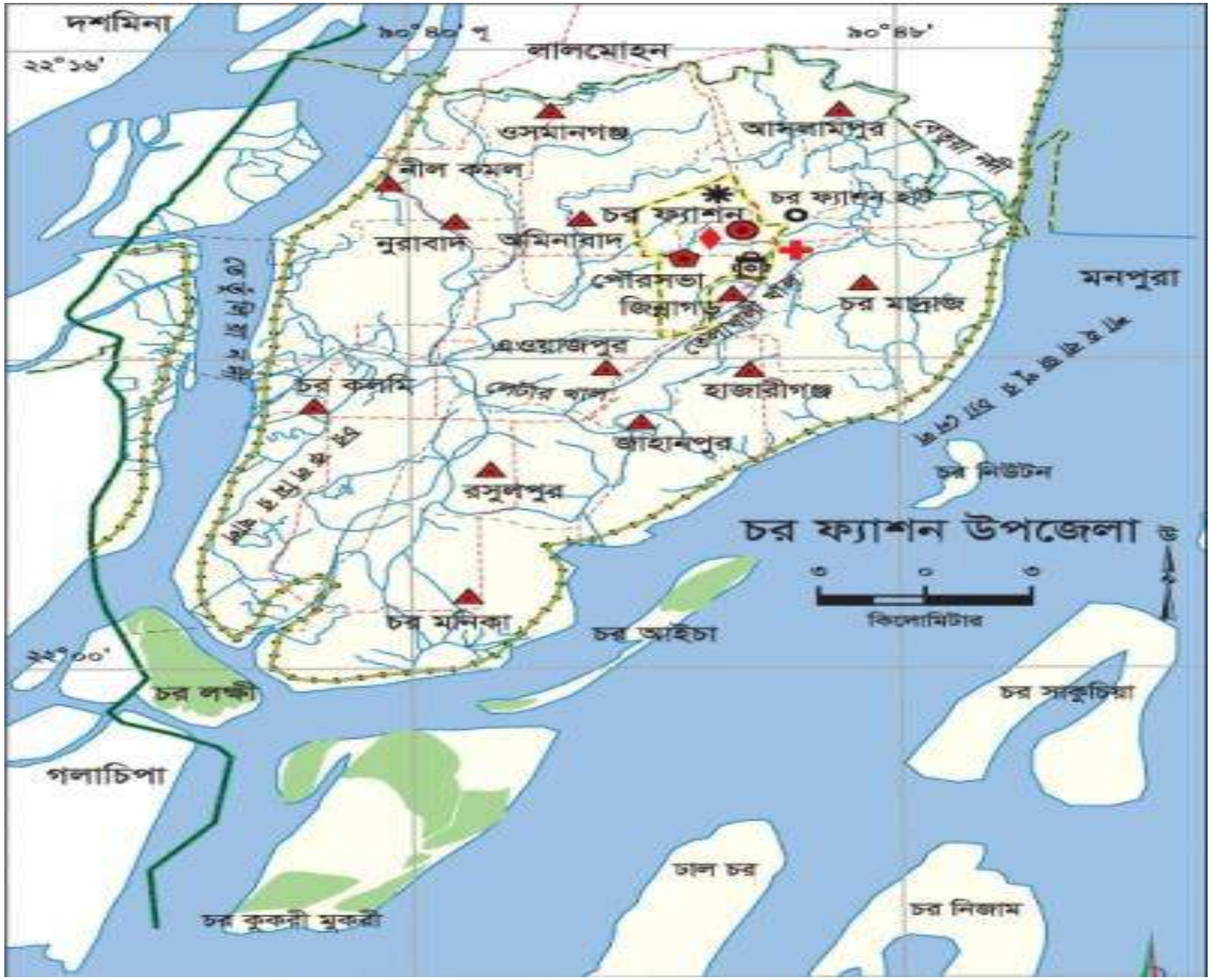
দশমিনা
লালমোহন
ওসমানগঞ্জ
আলীগঞ্জ
নীল কমল
চর ফ্যাশন
নুরাবাদ
আমিনাবাদ
পৌরসভা
জিন্নাগড়
চর মাদ্রাজ
মনপুরা
এওয়াজপুর
চর কাদমি
পেটার হাট
হাজারীগঞ্জ
জাহানপুর
রসুলপুর
চর নিউটন
চর ফ্যাশন উপজেলা
কিলোমিটার
চর মনিকা
চর আইচা
চর লক্ষী
চর সাকুচিয়া
গলাচিপা
ঢাল চর
চর কুকরী মুকরী
চর নিজাম

ভাসান চর

দুবলার চর

বাঁধ

ফারাক্কা বাঁধ

টিপাইমুখ বাঁধ

ফারাক্কা বাঁধ

নির্মাণ	ভারতের পশ্চিমবঙ্গের মনোহরপুরে
যে নদীর উপর নির্মিত	গঙ্গা নদীর উপর
নির্মাণ কাজ শুরু	১৯৬১ সালে
নির্মাণ কাজ শেষ	১৯৭৪ সালে
দৈর্ঘ্য	২২৪০ মিটার (৭৩৫০ ফুট)
মাওলানা ভাসানী লংমার্চ করেন	১৬ মে ১৯৭৬ সালে
ফারাক্কা দিবস	১৬ মে

ফারাক্কা বাঁধ

টিপাইমুখ বাঁধ

Reading

যে নদীতে নির্মিত	বরাক নদীর উজানে (মেঘনা, বাংলাদেশ)
নির্মাণ কাজ শুরু	২০০৫ সালে
ভারতের যে রাজ্যে অবস্থিত	মণিপুর রাজ্য
দৈর্ঘ্য	১৬০০ ফুট

টিপাইমুখ বাঁধ

Shillong
Imphal
BANGLADESH
Barak River
Tipaimukh
Agartala
Aizawl
MIYANMAR

তিস্তা বাঁধ (অপরনাম: ডালিয়া ব্যারেজ)

Reading

- ✓ অবস্থান: দোয়ানী, হাতিবান্দা, লালমনিরহাট।
- ✓ পরিচালনার দায়িত্ব/নিবন্ধিত রয়েছে: ডালিয়া পয়েন্ট, ডিমলা, নীলফামারী'র নামে।
- ✓ তিস্তা নদী বাংলাদেশের লালমনিরহাট জেলা দিয়ে প্রবেশ করেছে।
- ✓ তিস্তা বাঁধ কোন জেলায় অবস্থিত? - লালমনিরহাট।
- ✓ তিস্তা বাঁধ পরিচালনা করে? - নীলফামারী জেলা থেকে। সুতরাং তিস্তা বাঁধ বাংলাদেশের লালমনিরহাট জেলায় অবস্থিত; অপশনে লালমনিরহাট জেলা না থাকলে উত্তর হবে নীলফামারী।

বাকল্যান্ড বাঁধ

- ✓ বাকল্যান্ড বাঁধ বুড়িগঙ্গা নদীর তীরে অবস্থিত।
- ✓ অবস্থান: সদরঘাট (বুড়িগঙ্গা নদীর বাম তীরে), ঢাকা।

Let’s Recap…..

THANK
YOU
FOR
YOUR
ATTENTION