

৩য় বিশ্ব

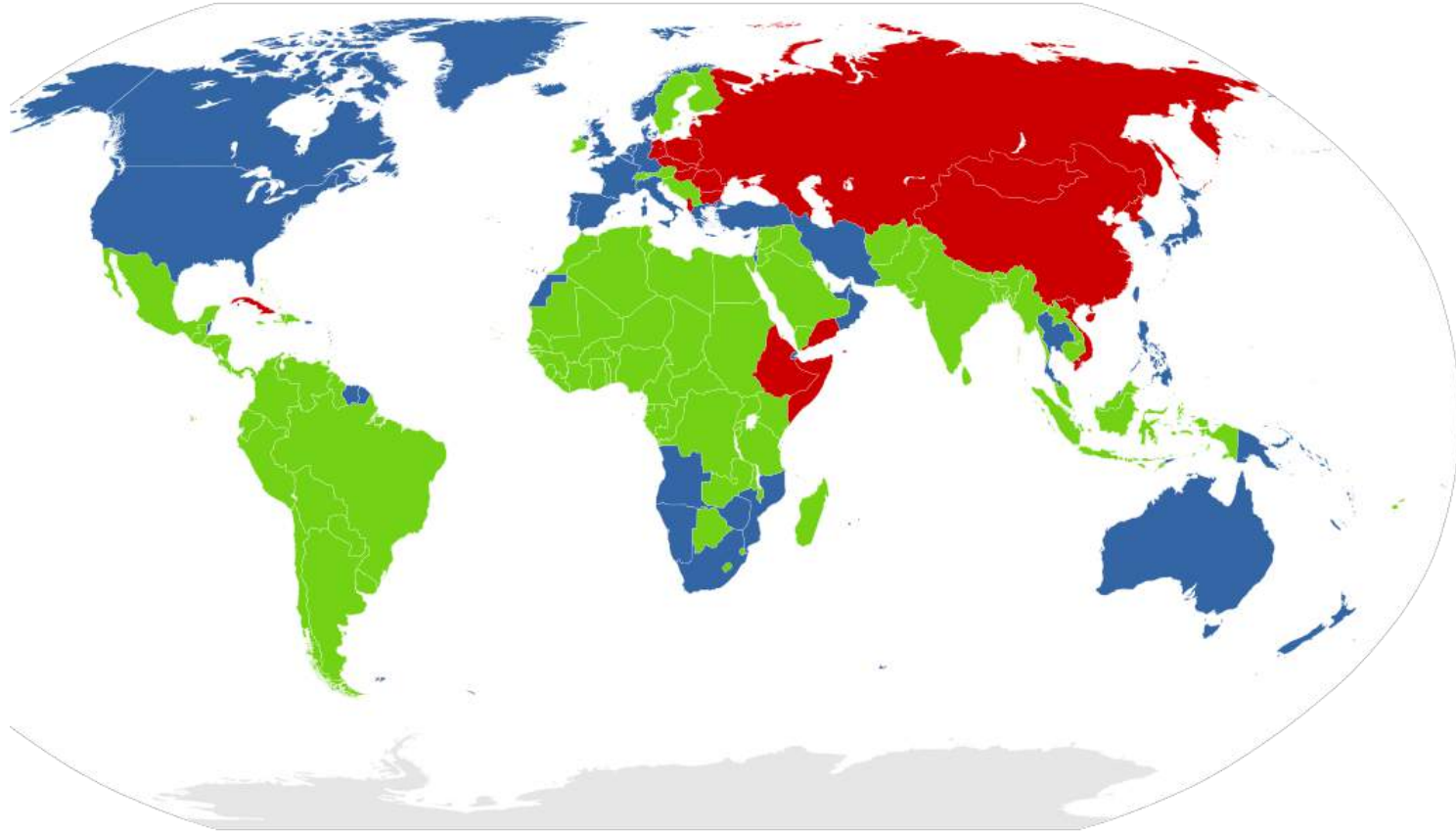


- উন্নয়নশীল দেশকেও তৃতীয় বিশ্বের দেশ বলা হয়ে থাকে।

তাহলে ১ম ও ২য় বিশ্ব

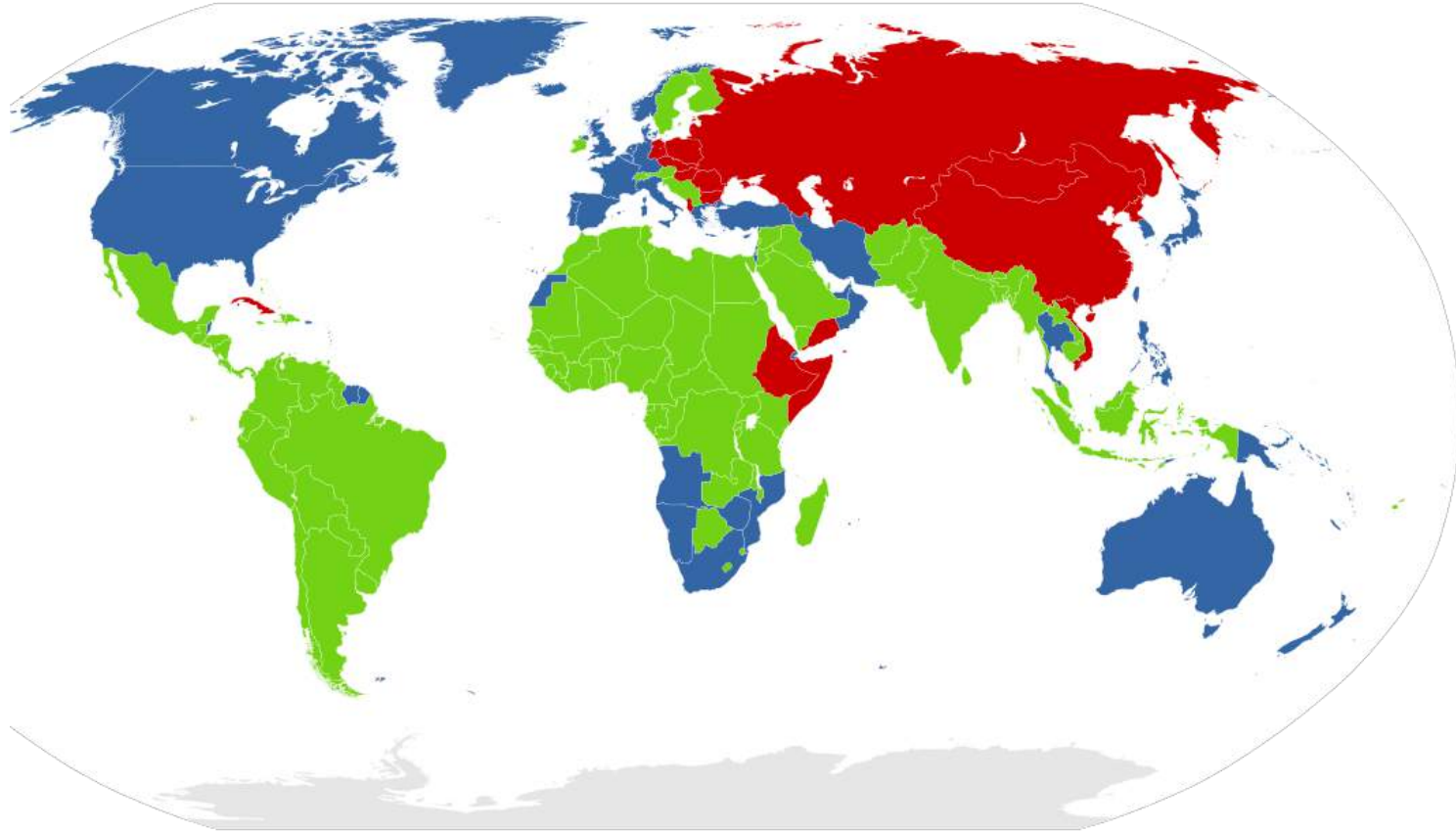
কারণা??

১ম বিশ্ব



দ্বায়ু যুদ্ধের সময়
পুঁজিবাদী ও
পশ্চিমা দেশ।

২য় বিশ্ব



দ্বিতীয় বিশ্ব যুদ্ধের সময়

সমাজতান্ত্রিক

দেশ বা

সোভিয়েত ব্লক।

বাদবাকি দেশগুলোকে বলা হতো ওয়

বিশ্ব যারা কোনো ব্লকেই ছিলোনা।

NAM

- Non-Alligned
Movement
- জোট নিরপেক্ষ আন্দোলন



NAM গঠনের প্রেক্ষাপট

- স্নায়ু যুদ্ধের সময় পুঁজিবাদী দেশগুলো একে একে NATO যোগ দেয়।
- আবার সমাজতান্ত্রিক দেশগুলো WARSAW তে যোগ দেয়।



NAM গঠনের প্রেক্ষাপট

১৯৫৫ সালের এপ্রিলে ইন্দোনেশিয়ার বান্দুংয়ে ২৯টি দেশের প্রতিনিধি একটি সম্মেলনে মিলিত হয়ে একটি 'জোট নিরপেক্ষ আন্দোলন' গঠনের চেষ্টা চালায়।

উদ্যোক্তা ছিলেন-

জওহর লাল নেহেরু

জামাল আবদেল নাসের

মার্শাল টিটো

ড. আহমেদ সুকর্ণ



NAM

- প্রতিষ্ঠা- ১৯৬১
- বর্তমান সদস্য- ১২০
- বাংলাদেশ সদস্য হয় - ১৯৭৩
সালে (৪র্থ সম্মেলনে)



Bangabandhu speaks at the Non-Aligned Conference in Algiers, September 1973.

NAM গঠিত হয় কবে?

১৯৬১

৪র্থ বিশ্ব

- চরম দরিদ্র
- একদম অনুন্নত দেশ
- যেমন- সোমালিয়া,
দক্ষিণ সুদান



দক্ষিণের রাষ্ট্র

- দক্ষিণ গোলার্ধের দেশ, যারা দীর্ঘদিন ঔপনিবেশিক শাসনের অধীনে থাকায় অর্থনৈতিক ও রাজনৈতিক দিক থেকে পিছিয়ে আছে।
- যেমন- কংগো, জাম্বিয়া, সোমালিয়া

সমুদ্র সীমা

সমুদ্র আইন বিষয়ক কনভেনশন

UNCLOS

১৯৬০ সালের আগে
সমুদ্র ছিলো 'জোর
যার মুল্লুক তার'
অবস্থায়।



যেই দেশের শক্তি, প্রযুক্তি বেশি ছিল তারাই
সমুদ্র শাসন করত।

UNCLOS I



- United Nations Conference on The Law of Sea (UNCLOS I) ~~১৯৫৮~~ সালে অনুষ্ঠিত হয়।

UNCLOS II

- Second United Nations
Conference on the Law
of the Sea (UNCLOS II)

~~১৯৬০~~ সালে অনুষ্ঠিত হয়।

UNCLOS III

- Third United Nations
Conference on the Law of the
Sea (UNCLOS III) ১৯৭৩ থেকে
১৯৮২ সাল পর্যন্ত অনুষ্ঠিত হয়।



UNCLOS

LAW OF THE SEA

UNCLOS

- United Nations Convention on the Law of the Sea জ্যামাইকার মন্টেগো বেতে ১৯৮২ সালে স্বাক্ষরিত হয়।
- ১৯৯৪ সালে কার্যকর হয়।

UNCLOS
UNITED NATION
CONVENTION FOR
LAW OF SEA

- এই কনভেনশনের মাধ্যমেই ১৯৮২ সালে International Tribunal for the Law of the Sea (ITLOS) প্রতিষ্ঠিত হয়

**International Tribunal
for the Law of the Sea**



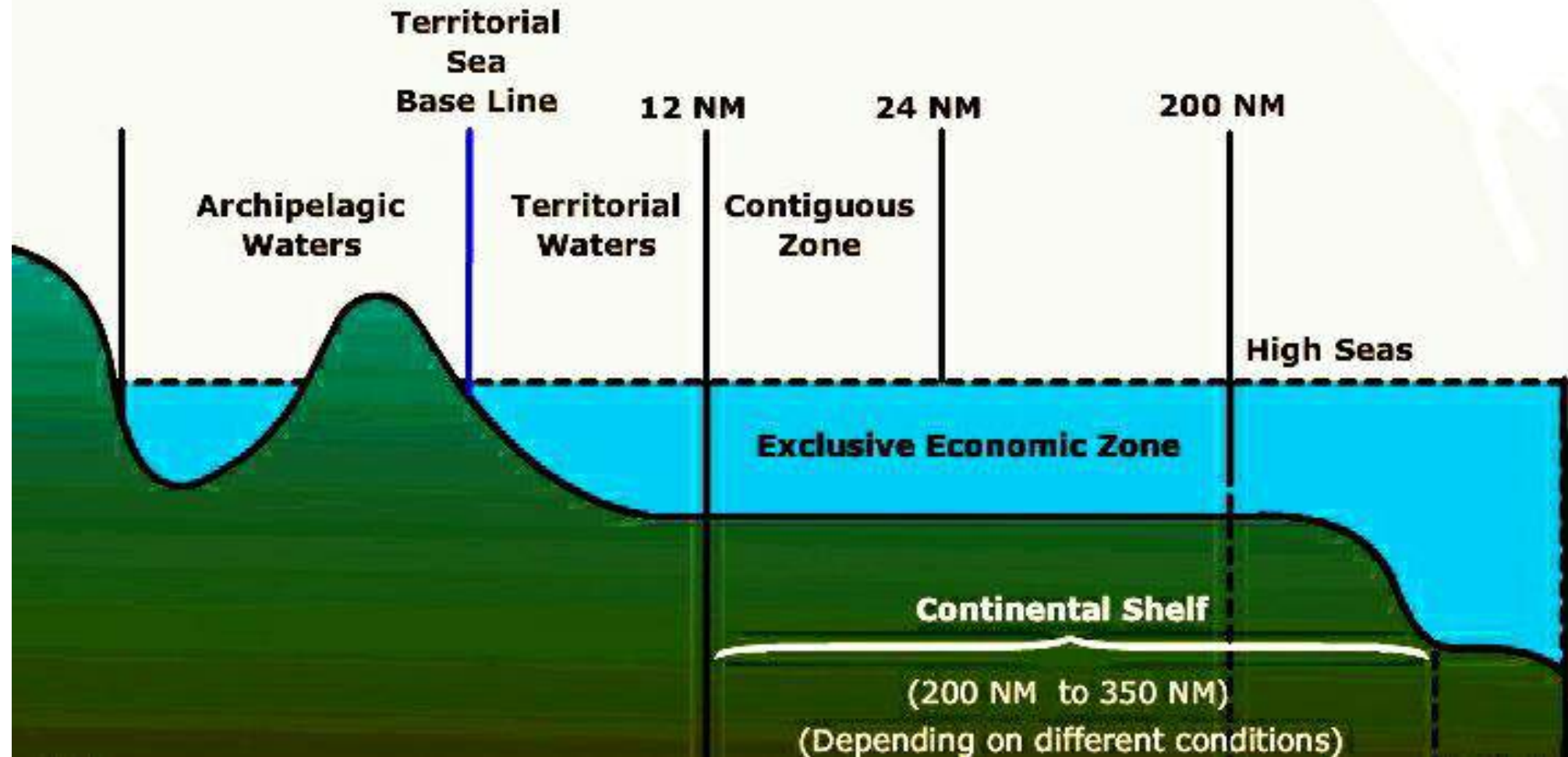
**Tribunal international
du droit de la mer**

ITLOS

• সদর দপ্তর – হামবুর্গ, জার্মানি

• বিচারক সংখ্যা – ২১ জন

UNCLOS Maritime Zones

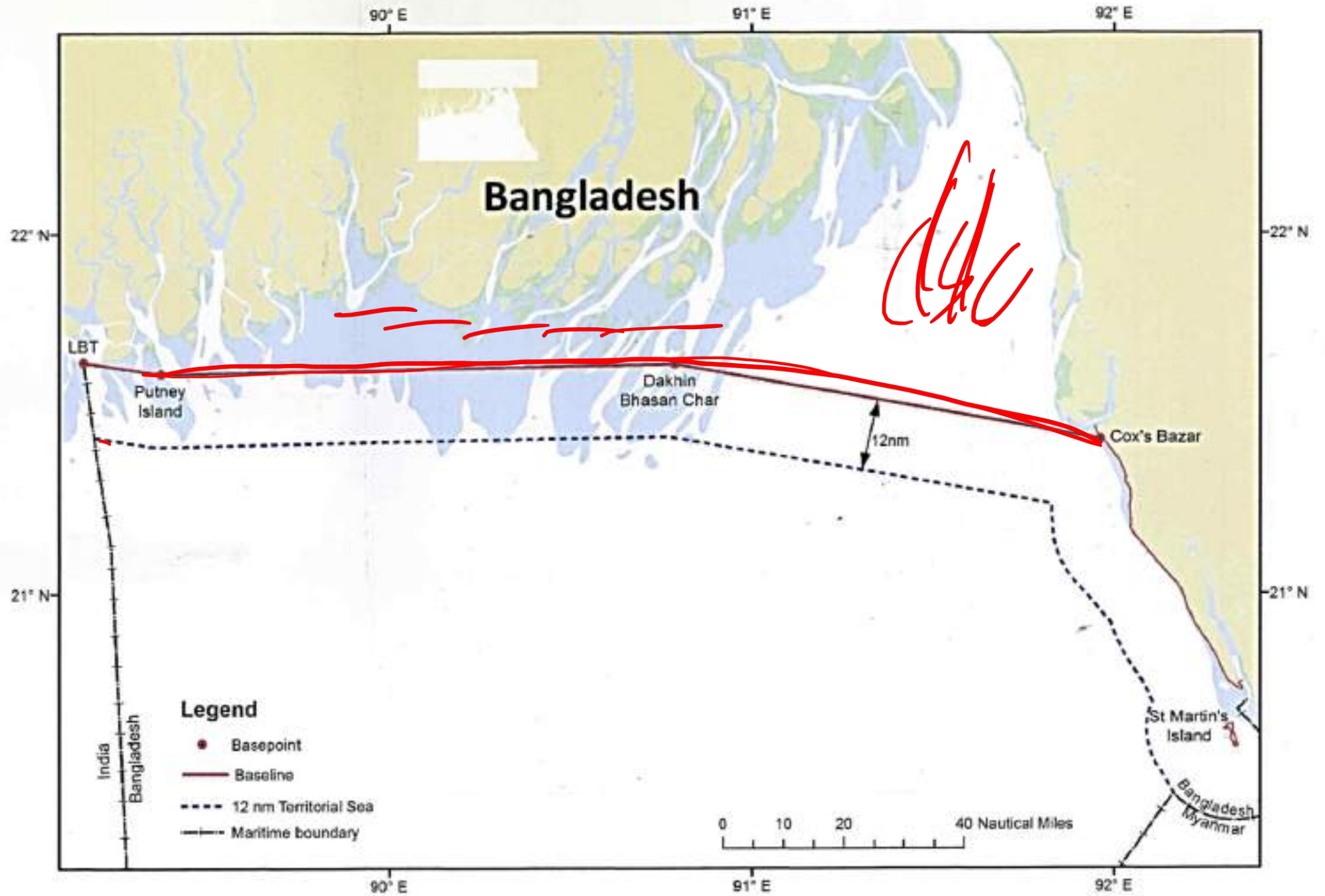


১৯৭৪ সালে টেরিটোরিয়াল ওয়াটারস
ও মেরিটাইম জোনস অ্যাক্ট প্রণয়ন
করা হয়।

উপকূলীয় সমুদ্রের ১০ ফাদম বা ৬০
ফুট গভীরতাকে ভিত্তি রেখা।

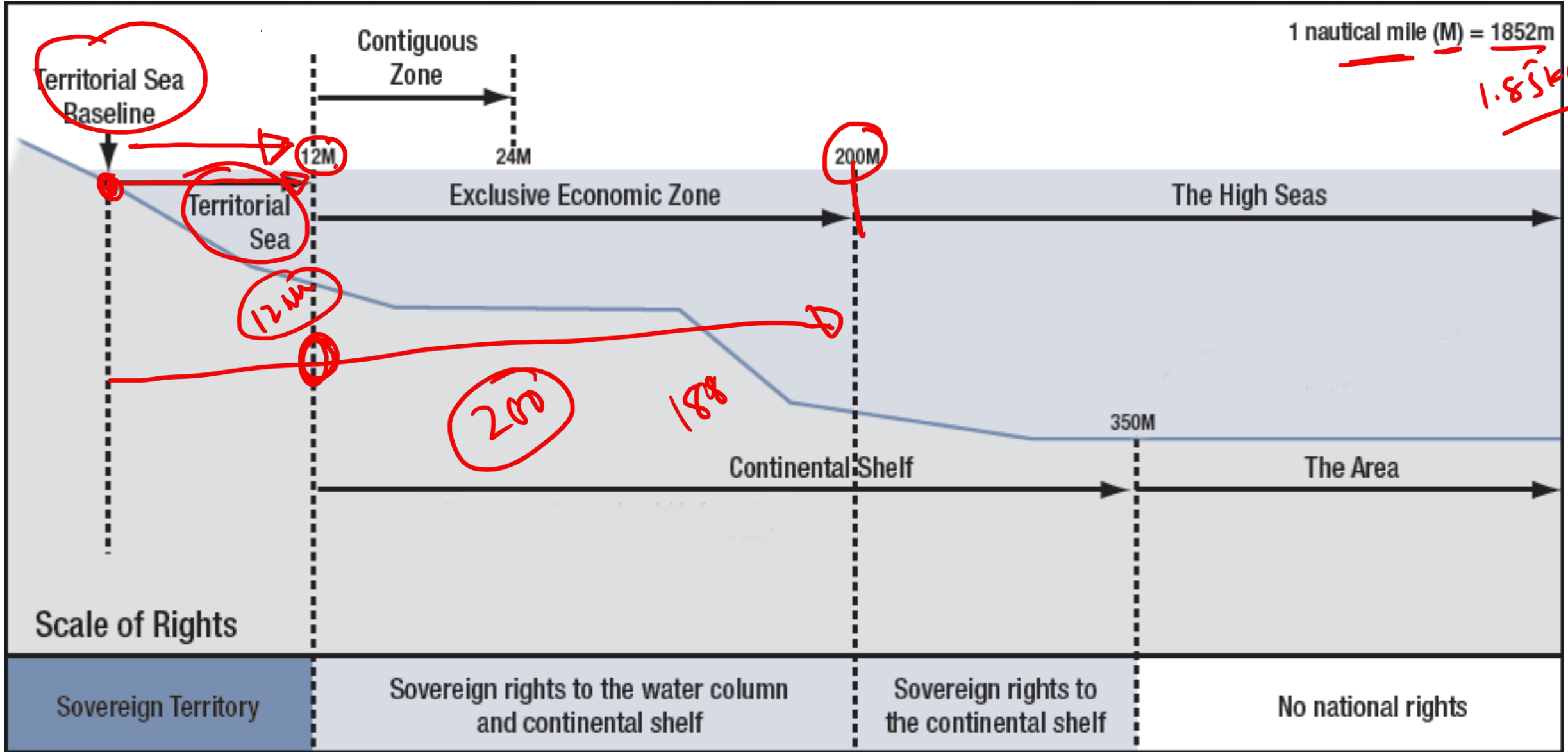






অভ্যন্তরীণ জলসীমা (Inland or Internal Water)

- জোয়ারের সর্বোচ্চ সীমানা থেকে ভাটার শেষ সীমানা
- বেইজ লাইন – ভাটার শেষ সীমানা
- সমুদ্র সীমা বেইজ লাইন থেকে হিসাব করা হয়
- বেইজ লাইনকে সংলগ্ন সমুদ্র সীমাও বলা হয়।



Territorial Sea Baseline

Territorial Sea

Contiguous Zone

Exclusive Economic Zone

Continental Shelf

The High Seas

The Area

12M

24M

200M

12M

200

188

350M

Scale of Rights

Sovereign Territory

Sovereign rights to the water column and continental shelf

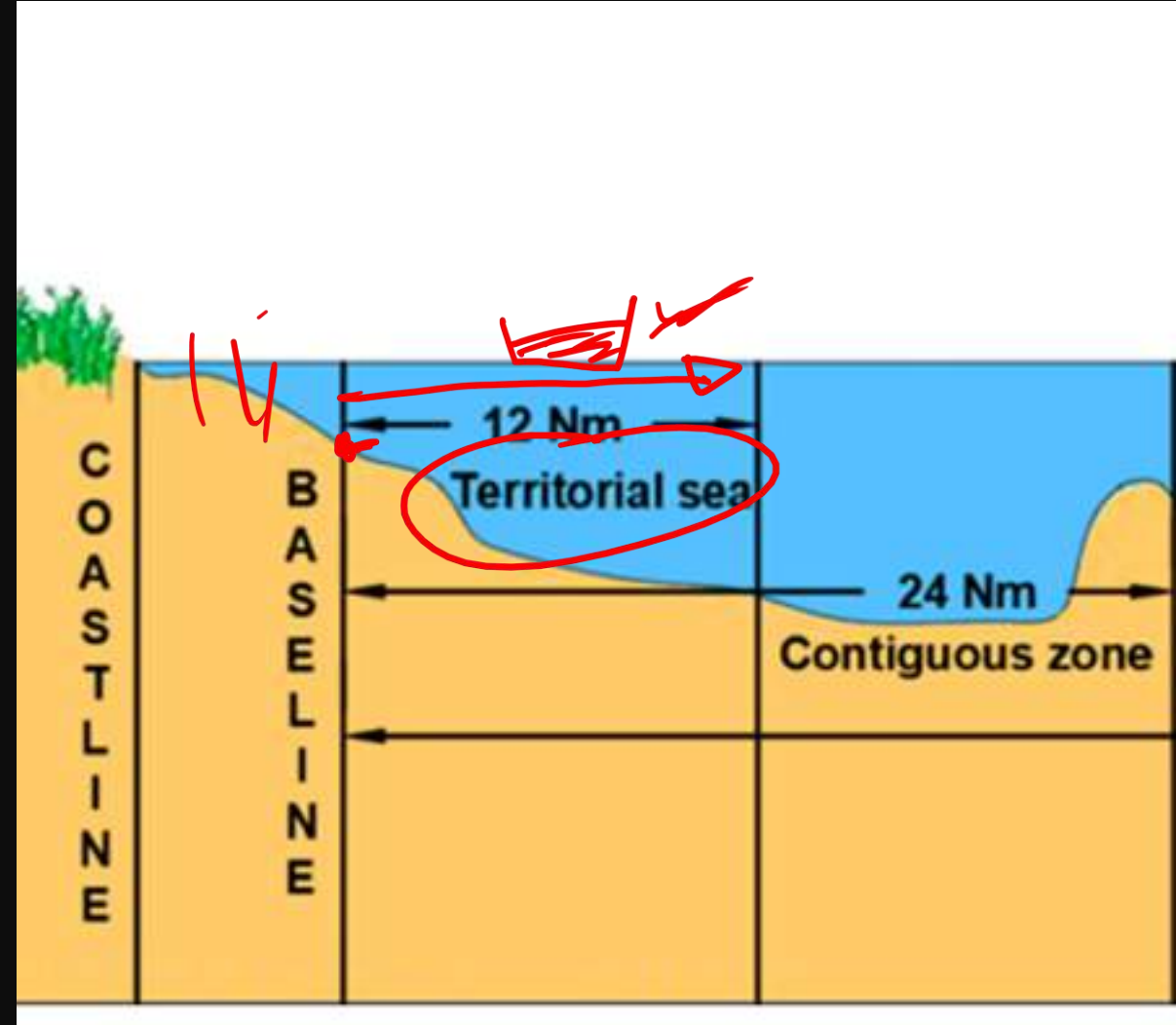
Sovereign rights to the continental shelf

No national rights

উপকূলীয়/আঞ্চলিক/রাজনৈতিক/

Territorial সমুদ্র সীমা

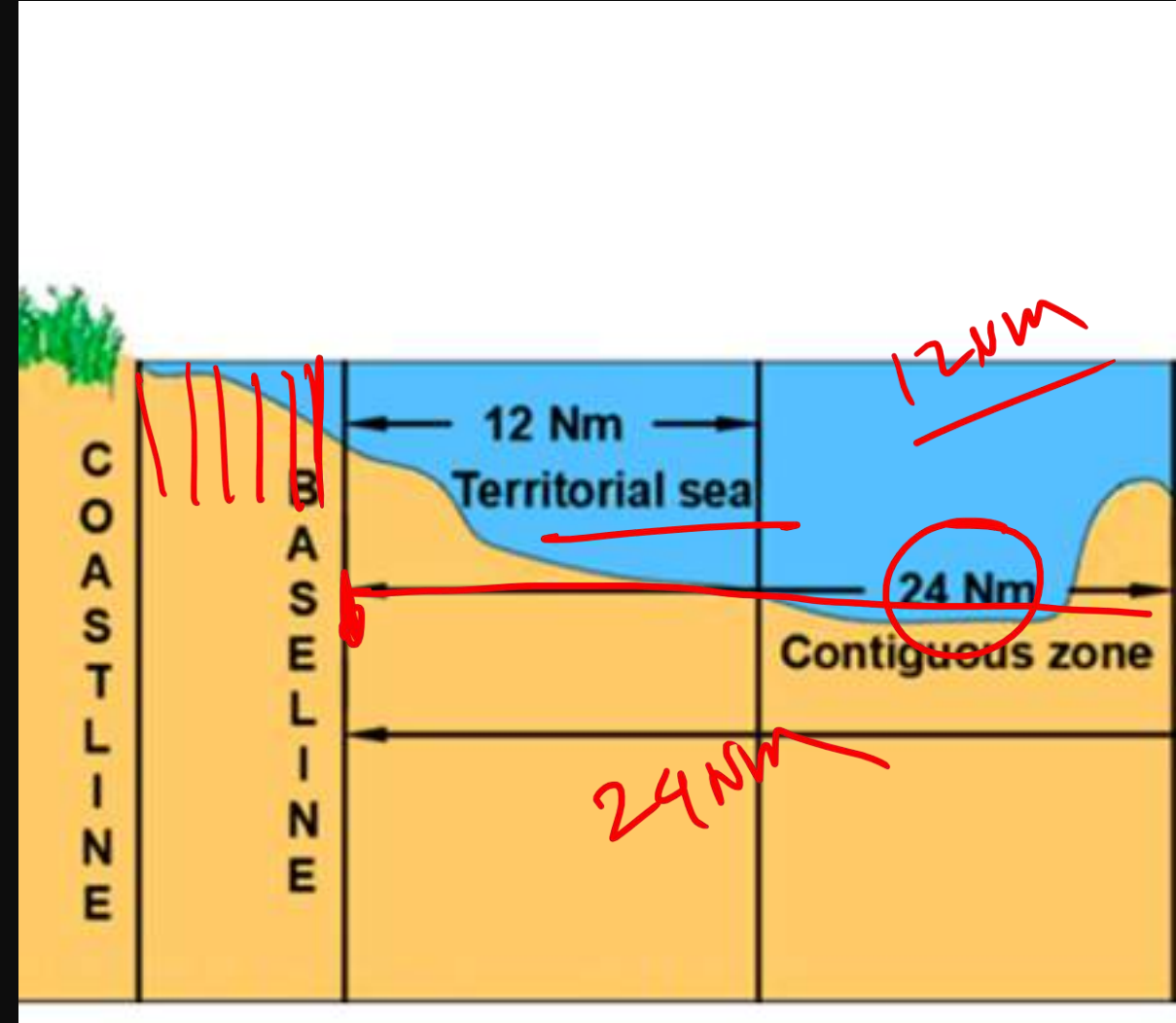
- ভিত্তি রেখা থেকে ১২ নটিক্যাল মাইল
- আকাশ পাতাল সব কিছুর মালিক উপকূলীয় দেশ
- যা ইচ্ছা করা যাবে
- বাইরের দেশের জাহাজ ইনোসেন্ট পাসেজ নিতে পারবে, তবে জাহাজ থামাতে পারবেনা



সংলগ্ন সমুদ্র অঞ্চল

(Contiguous Zone)

- উপকূলীয়/আঞ্চলিক/রাজনৈতিক সীমা থেকে ১২ নটিক্যাল মাইল।
- ভিত্তি রেখা থেকে ২৪ নটিক্যাল মাইল



অর্থনৈতিক অঞ্চল (Exclusive Economic Zone)

- ভিত্তি রেখা থেকে ২০০ নটিক্যাল মাইল
- উপকূলীয় আঞ্চলিক সীমা থেকে ১৮৮ নটিক্যাল মাইল

অর্থনৈতিক অঞ্চল (Exclusive Economic Zone)

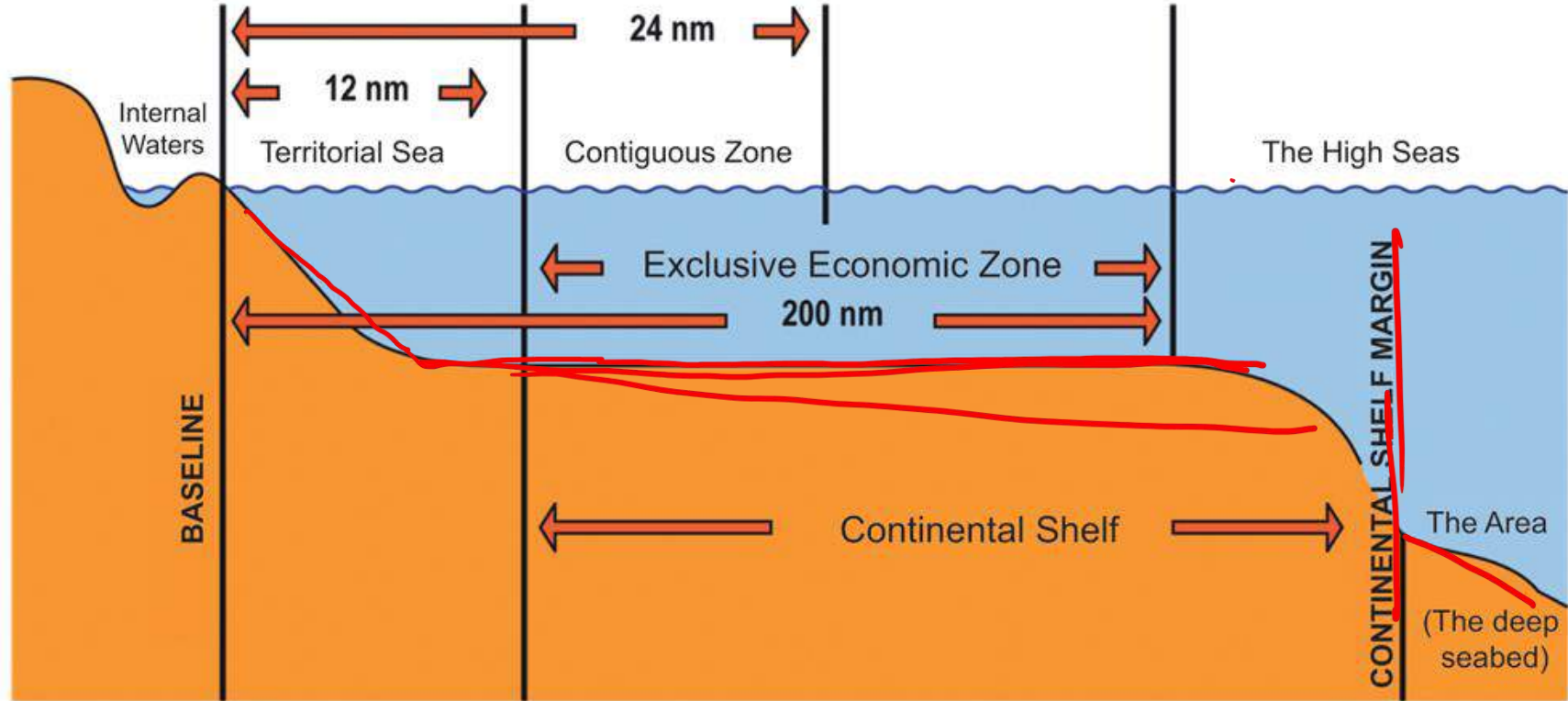
- ✓ মাছ ধরা যাবে, শুষ্ক আহরণ করা যাবে, দ্বীপের অধিকার নেওয়া যাবে।
- ✓ পরিবেশ বিপর্যয় হয় এমন কাজ করা যাবেনা
- ✓ সমুদ্র স্রোতের পরিবর্তন হয় এমন কোনো কাজ করা যাবেনা

অর্থনৈতিক অঞ্চল (Exclusive Economic Zone)

- অন্য দেশ সমুদ্র পথ হিসেবে ইউজ করতে পারবে অনুমতি ছাড়া, কিন্তু সম্পদ নিতে পারবেনা
- কোনো ল্যান্ডলকড দেশ উপকূলীয় দেশের অনুমতি নিয়ে মাছ ধরতে পারবে।

মুক্ত সাগর (High Sea)

- ভিত্তি রেখা থেকে ২০০ নটিক্যাল মাইল পরের বিস্তীর্ণ জলরাশি।



মহীসোপান (Continental Shelf)

- ভিত্তি রেখা থেকে ৩৫০ নটিক্যাল মাইল।
- উপকূলীয় রাষ্ট্র তেল, গ্যাসের অনুসন্ধান করতে পারবে।



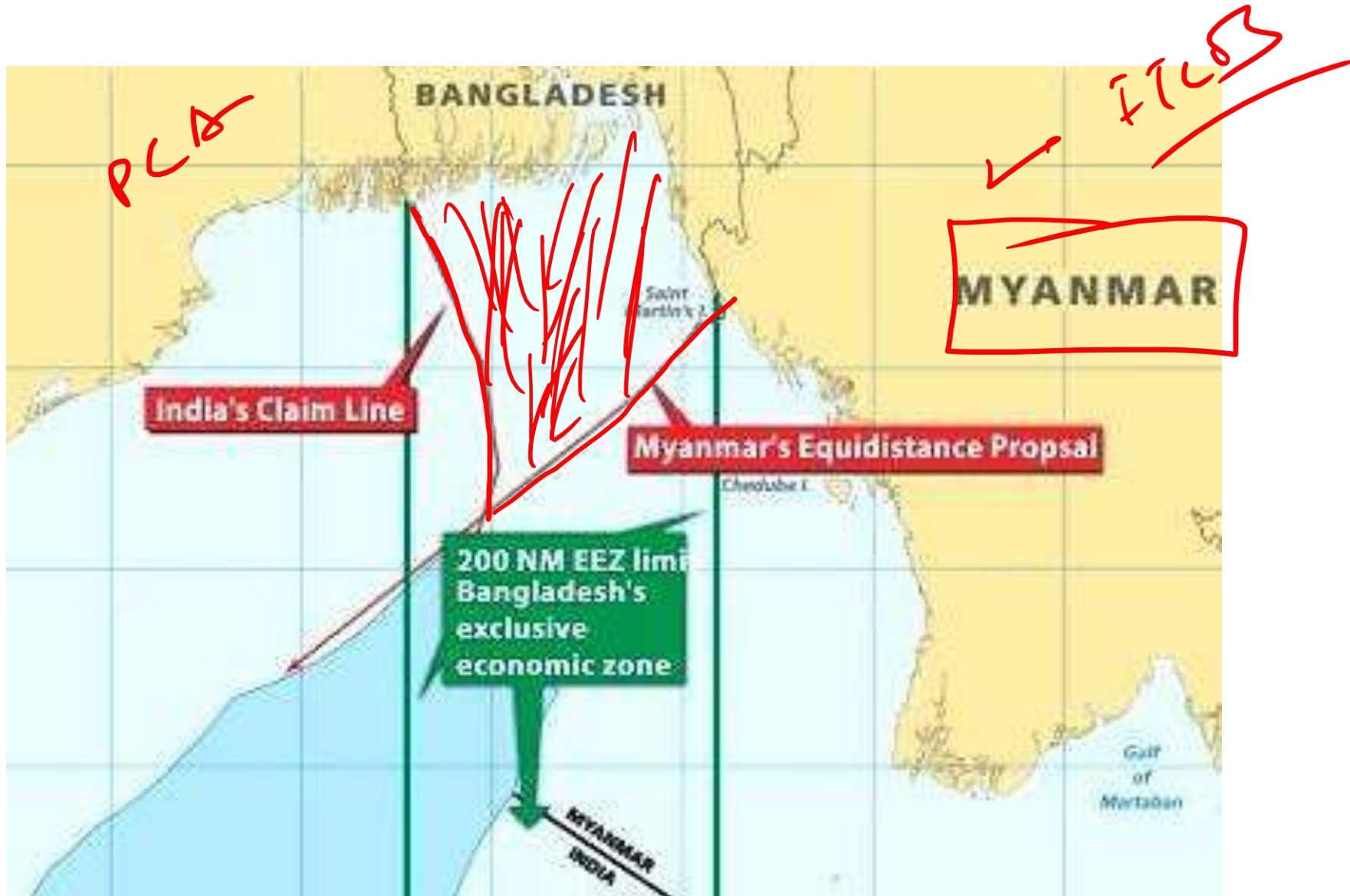
মহীসোপান (Continental Shelf)

- যদি ৩৫০ নটিক্যাল মাইলের পরেও অগভীর সমুদ্র থাকে তাহলে তার সবটুকু পাবে উপকূলীয় দেশ।
- বাংলাদেশের অগভীর সমুদ্র ৩৫০ নটিক্যাল মাইলের পরেও আরও ৪ নটিক্যাল মাইল বিস্তৃত।
- তাই বাংলাদেশের মহীসোপান ৩৫৪ নটিক্যাল মাইল।

বাংলাদেশের সমুদ্র বিজয়



বাংলাদেশের সমুদ্র বিজয়



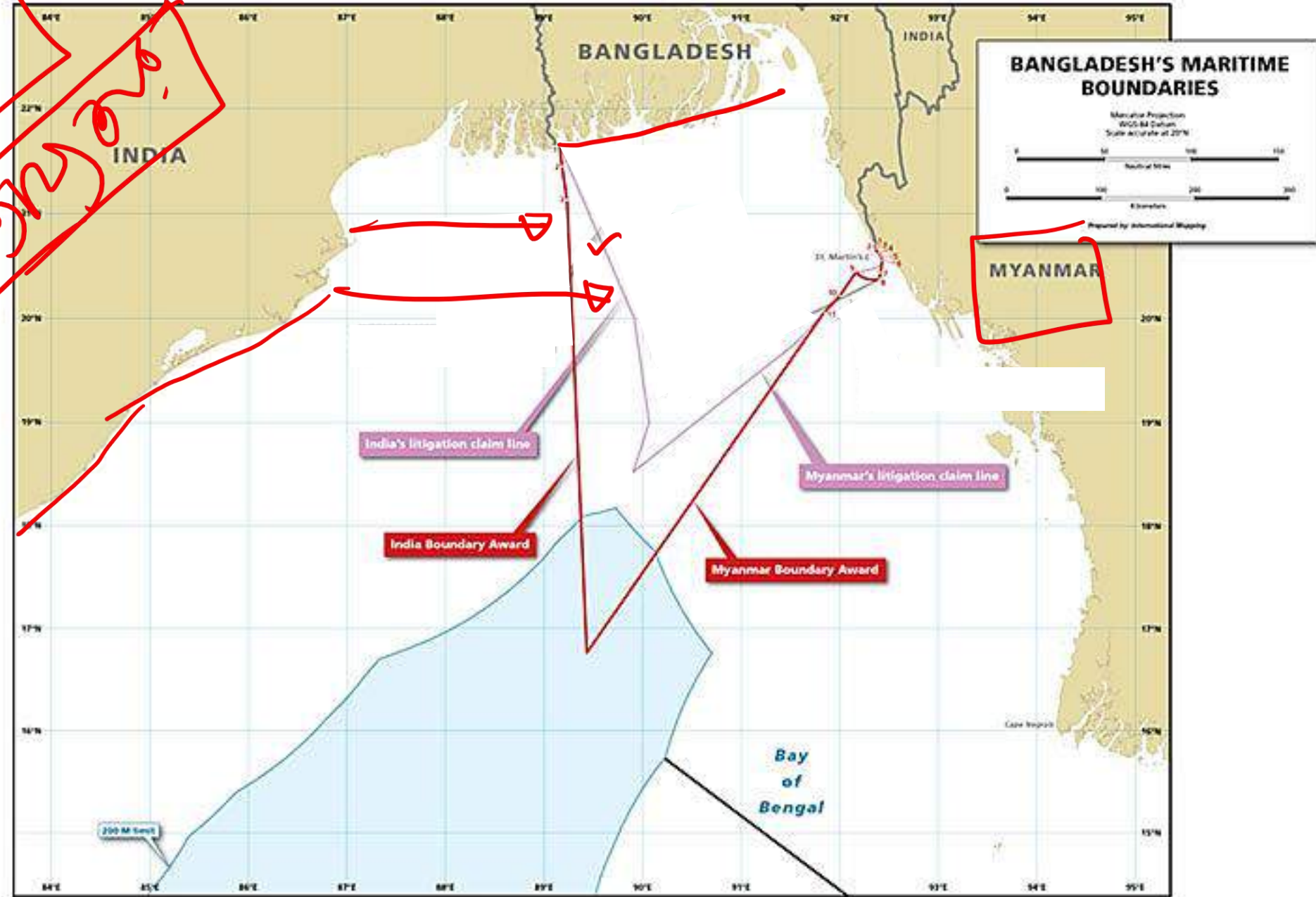
বাংলাদেশের সমুদ্র বিজয়

- ভারত এবং মায়ানমার উভয় দেশের বিরুদ্ধেই বাংলাদেশ মামলা করে ২০০৯ সালে।



ভারতের বিপক্ষে সমুদ্র জয়

① Law
② ১৯৬১ সালের আইন



মায়ানমারের বিপক্ষে সমুদ্র জয়

- আদালত – International Tribunal for the Law of the Sea (ITLOS)
- সদর দপ্তর – হামবুর্গ, জার্মানি
- বিচারক – ২১ জন

মায়ানমারের বিপক্ষে সমুদ্র জয়

- রায় দেওয়া হয় ১৪ মার্চ, ২০১২
- বাংলাদেশ ২০-১ ভোটে জয়লাভ করে
- বাংলাদেশ ১,১১,৬৩১ বর্গ কি. মি. এলাকা লাভ করে

ভারতের বিপক্ষে সমুদ্র জয়

- আদালত – Permanent Court of Arbitration (PCA)
- সদর দপ্তর – দ্য হেগ, ন্যাডারল্যান্ডস
- বিচারক – ৫ জন

ভারতের বিপক্ষে সমুদ্র জয়

- রায় দেওয়া হয় ৭ জুলাই, ২০১৪
- বাংলাদেশ ৪-১ ভোটে জয়লাভ করে
- বাংলাদেশ ১৯,৪৬৭ বর্গ কি. মি. এলাকা লাভ করে

১,১৪,৪১৩ সন

মহীসোপান (অগভীর সমুদ্র)

- 200 ন ম এর পরে যদি অগভীর সমুদ্র থাকে তাহলে ঐ দেশ ৩৫০ ন ম মহীসোপান পাবে
- অর্থনৈতিক সমুদ্র সীমার পরে অগভীর সমুদ্র থাকলে মহীসোপান হবে ৩৫০
- যদি তার পরেও অগভীর সমুদ্র থাকে তার সবটুকুই পাবে উপকূলীয় দেশ

বিরোধপূর্ণ দ্বীপ ও অঞ্চল

মংডু ও ঘুমধুম



বাংলাদেশ ও
মায়ানমারের
বিরোধপূর্ণ অঞ্চল

ডোকলাম

- চীন-ভুটান সীমান্তে অবস্থিত মালভূমি।
- চীন-ভুটান দুই দেশই এটি নিজেদের বলে দাবি করে।
- ভারত ভুটানের দাবি সমর্থন করে।



কালাপানি, লিপুলেখ ও লিম্পুয়াধুয়া



ভারত ও নেপালের
অমিমাংসীত অঞ্চল।

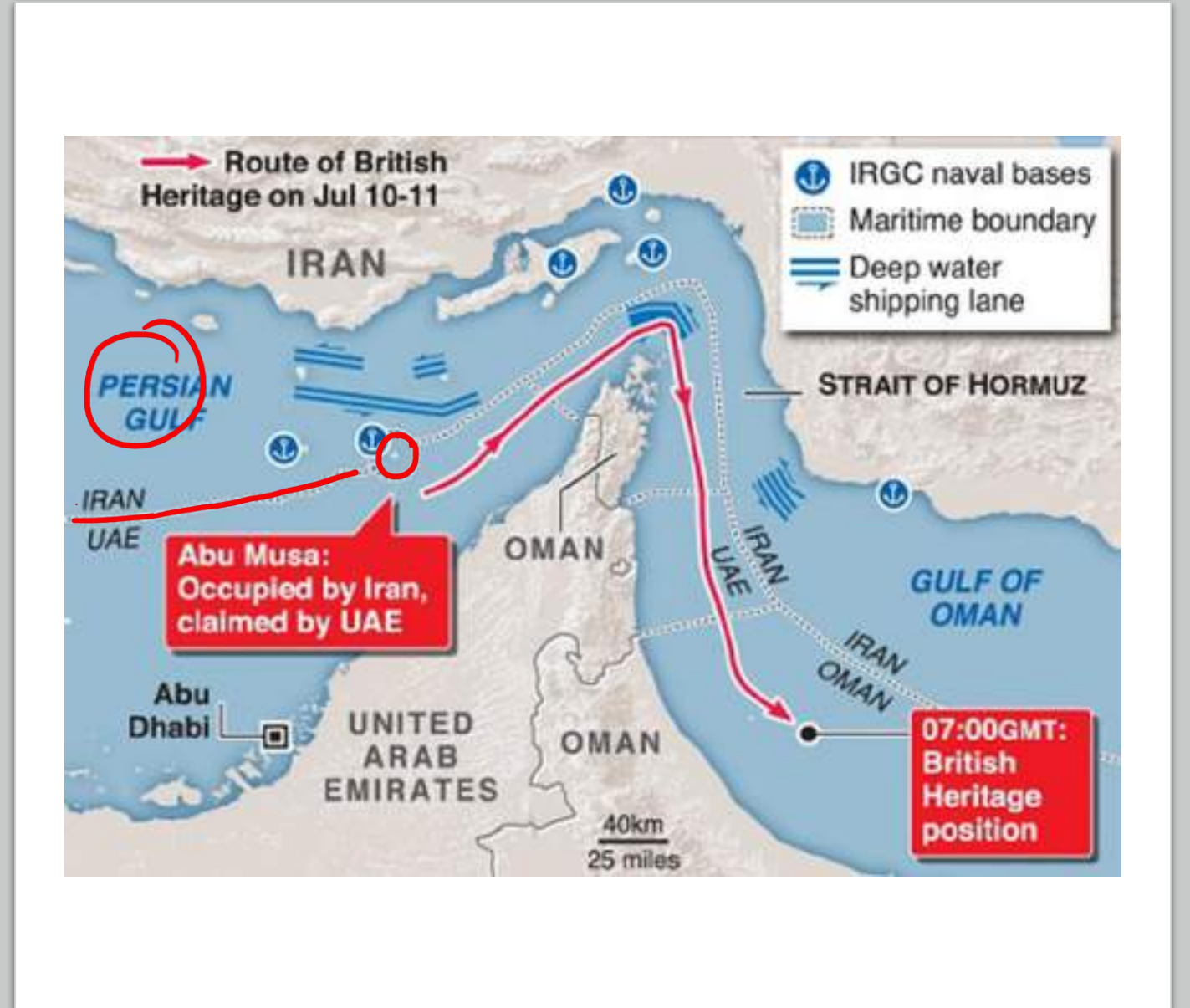
আবু মুসা দ্বীপ

অবস্থান - পারস্য উপসাগর

ইরান-সংযুক্ত আরব

আমিরাত

বর্তমানে ইরানের দখলে





কুড়িল দ্বীপপুঞ্জ



অবস্থান - প্রশান্ত

মহাসাগর

জাপান - রাশিয়া

বর্তমানে রাশিয়ার দখলে

শাখালিন দ্বীপপুঞ্জ

- অবস্থান – ওখস্টক সাগর
- জাপান – রাশিয়া
- বর্তমানে রাশিয়ার দখলে



ফকল্যান্ড



অবস্থান – আটলান্টিক

মহাসাগর

ব্রিটেন – আর্জেন্টিনা

বর্তমানে ব্রিটেনের

দখলে



UK Overseas Territories

- 1 Bermuda
- 2 Turks and Caicos Islands
- 3 Cayman Islands
- 4 British Virgin Islands
- 5 Anguilla
- 6 Montserrat
- 7 Pitcairn Island
- 8 British Antarctic Territory
- 9 South Georgia and South Sandwich Islands
- 10 Falkland Islands
- 11 Tristan da Cunha
- 12 St Helena
- 13 Ascension Island
- 14 Gibraltar
- 15 British Indian Ocean Territory
- 16 Sovereign Base Areas on Cyprus.

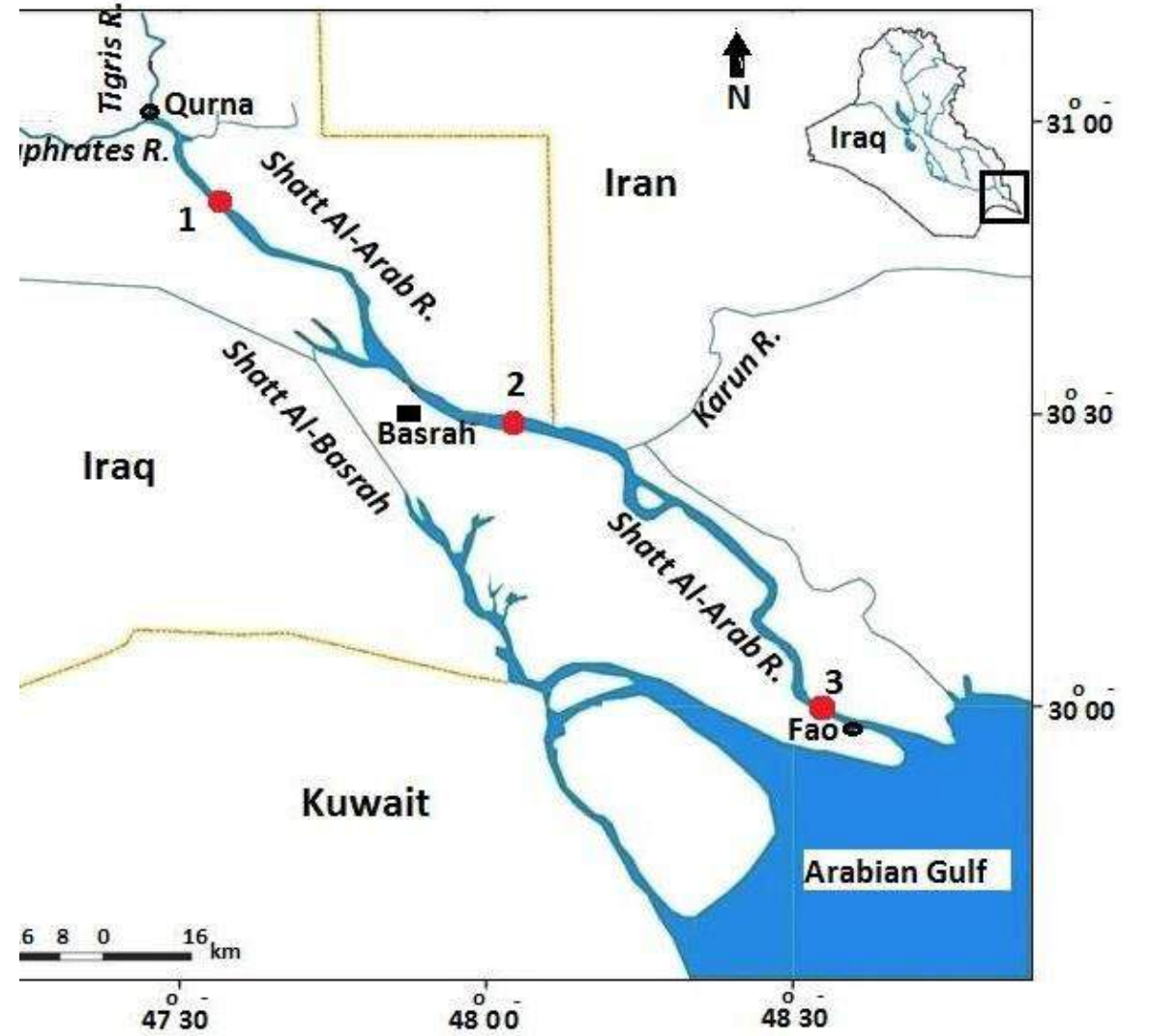
BIOT

শাত-ইল-আরব

অবস্থান - পারস্য উপসাগর

ইরাক - ইরান

বর্তমানে ইরানের দখলে



গোলান মালভূমি

ইসরাইল - সিরিয়া
বর্তমানে ইসরাইলের
দখলে



জিব্রাল্টার

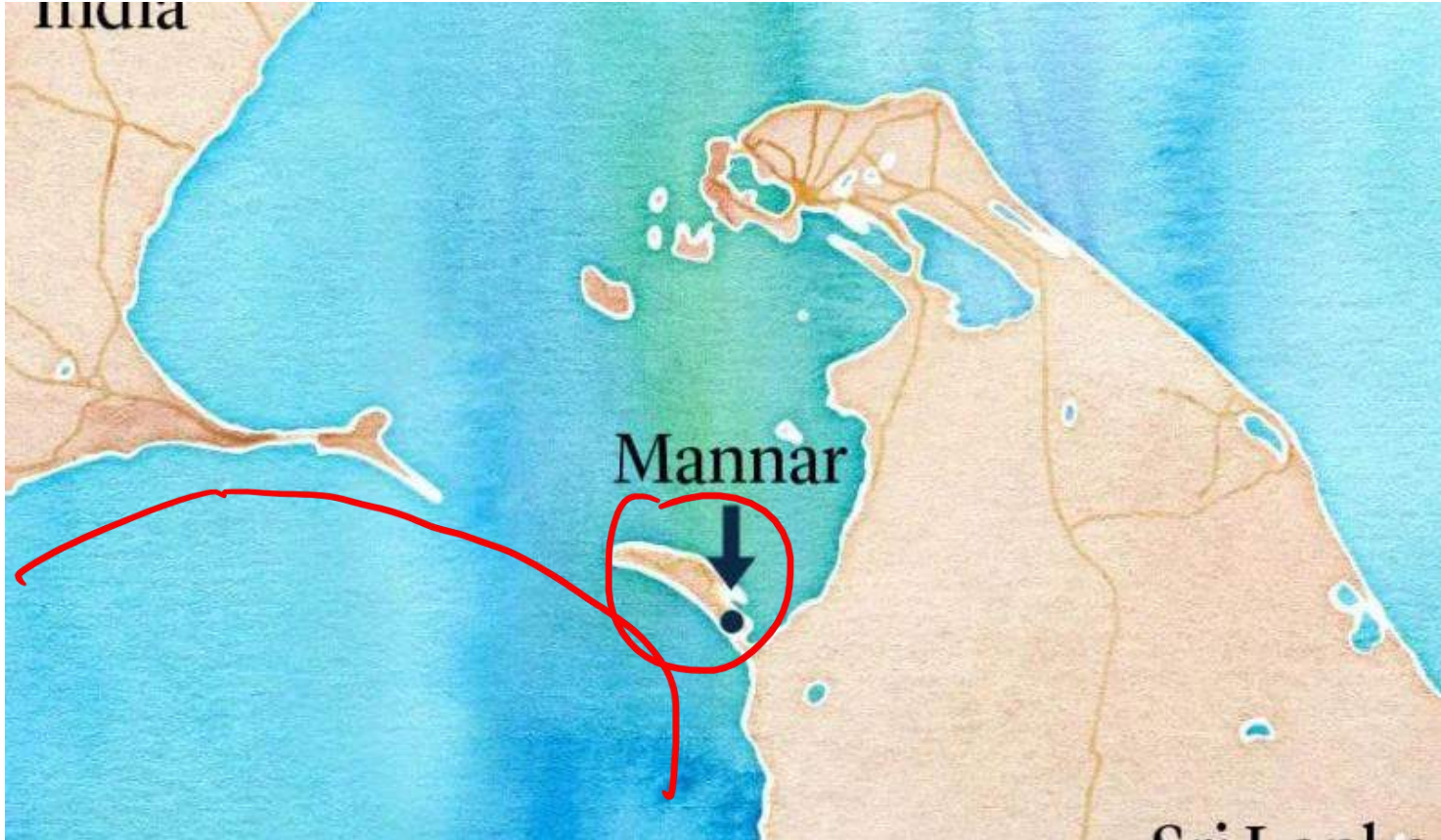
অবস্থান - ভূ-মধ্য সাগর

ব্রিটেন - স্পেন

বর্তমানে ব্রিটেনের দখলে



মান্নার দ্বীপ



অবস্থান – বঙ্গোপসাগর

ভারত – শ্রীলংকা

বর্তমানে শ্রীলংকার দখলে

প্যারোসেল দ্বীপপুঞ্জ

অবস্থান - পূর্ব চীন সাগর

চীন- তাইওয়ান -

ভিয়েতনাম

বর্তমানে চীনের দখলে



Sources: www.lib.utexas.edu, Centre for intelligence and National Security Studies

SMP

স্প্রাটলি দ্বীপপুঞ্জ



অবস্থান – দক্ষিণ পূর্ব

চীন সাগর

চীন – ভিয়েতনাম

বর্তমানে চীনের দখলে

সেনকাকু/ দিয়াউ দ্বীপ

- অবস্থান - পূর্ব চীন সাগর
- চীন - জাপান - তাইওয়ান
- বর্তমানে জাপানের দখলে

