

এশিয়া – ১

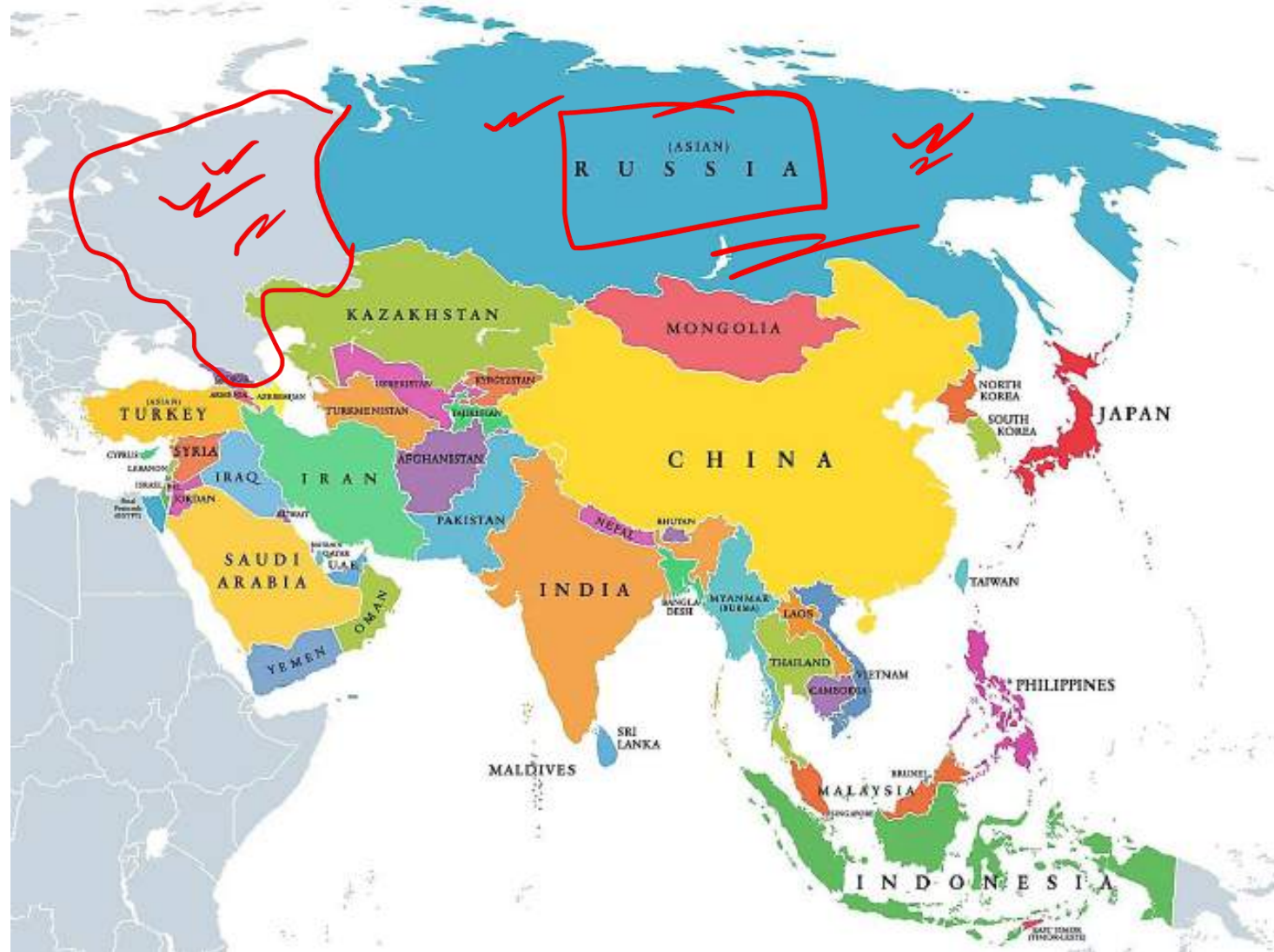
শাহরিয়ার নেওয়াজ



আজকের টপিক

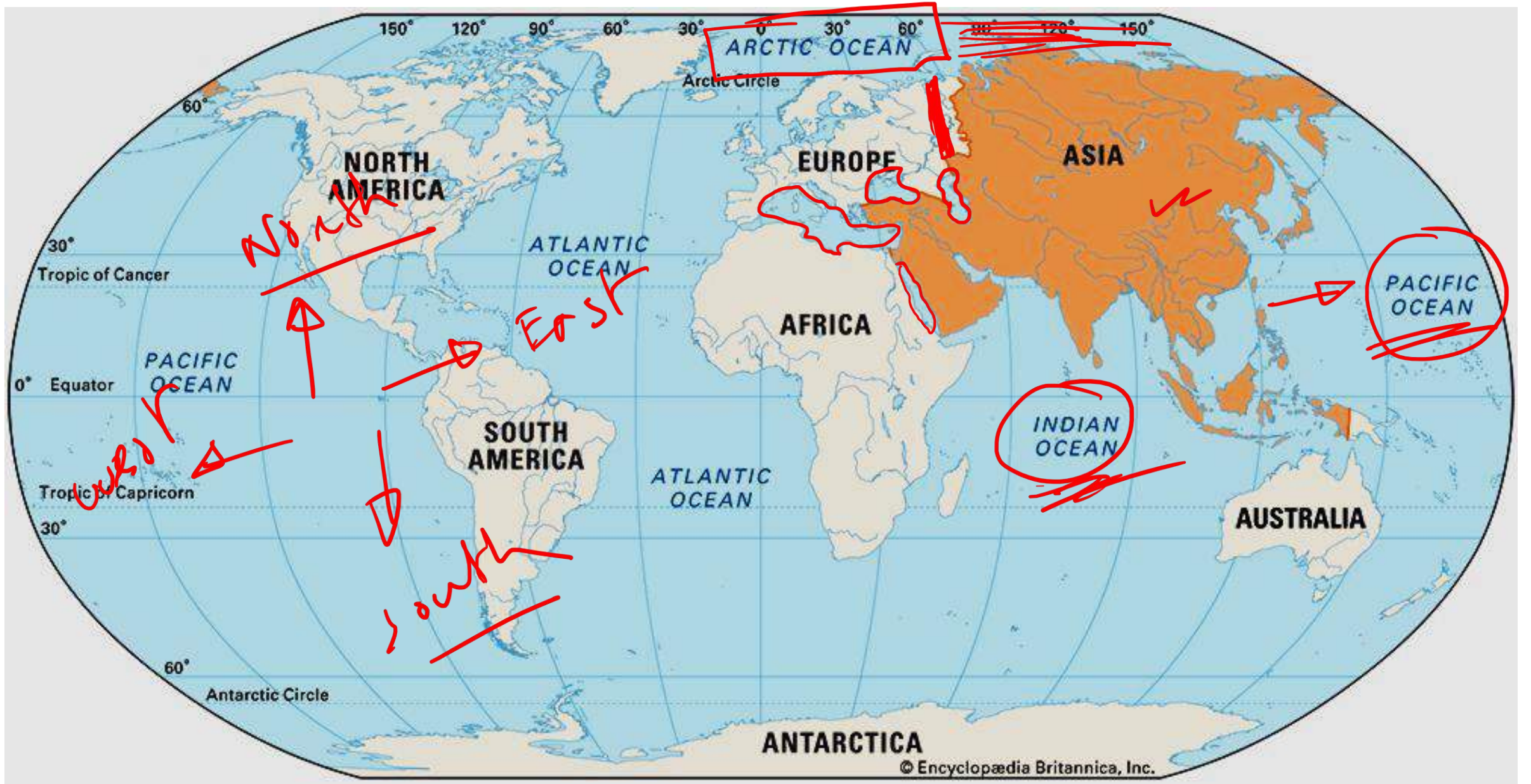
•দক্ষিণ এশিয়া

এশিয়া



2

30%

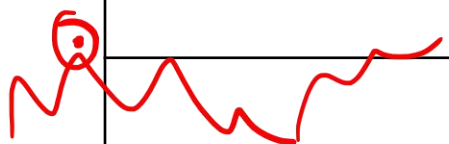




- এশিয়া মহাদেশ পৃথিবীতে আয়তনে ও জনসংখ্যায় বৃহত্তম মহাদেশ। পৃথিবীর স্থলভাগের প্রায় এক-তৃতীয়াংশ এ মহাদেশের অন্তর্ভুক্ত। ✓
- এশিয়া মহাদেশ আয়তনে ইউরোপের প্রায় সাড়ে চারগুণ, আফ্রিকার দেড়গুণ, অস্ট্রেলিয়ার ছয়গুণ। উত্তর আমেরিকা ও দক্ষিণ আমেরিকা যুক্তভাবেও এশিয়ার চেয়ে আয়তনে ছোট। ✓
- এর উত্তরে উত্তর মহাসাগর, দক্ষিণে ভারত মহাসাগর, পূর্বে প্রশান্ত মহাসাগর, পশ্চিমে ইউরাল পর্বত, ইউরাল নদী, কৃষ্ণসাগর, ভূমধ্যসাগর এবং লোহিত সাগর অবস্থিত। ✓

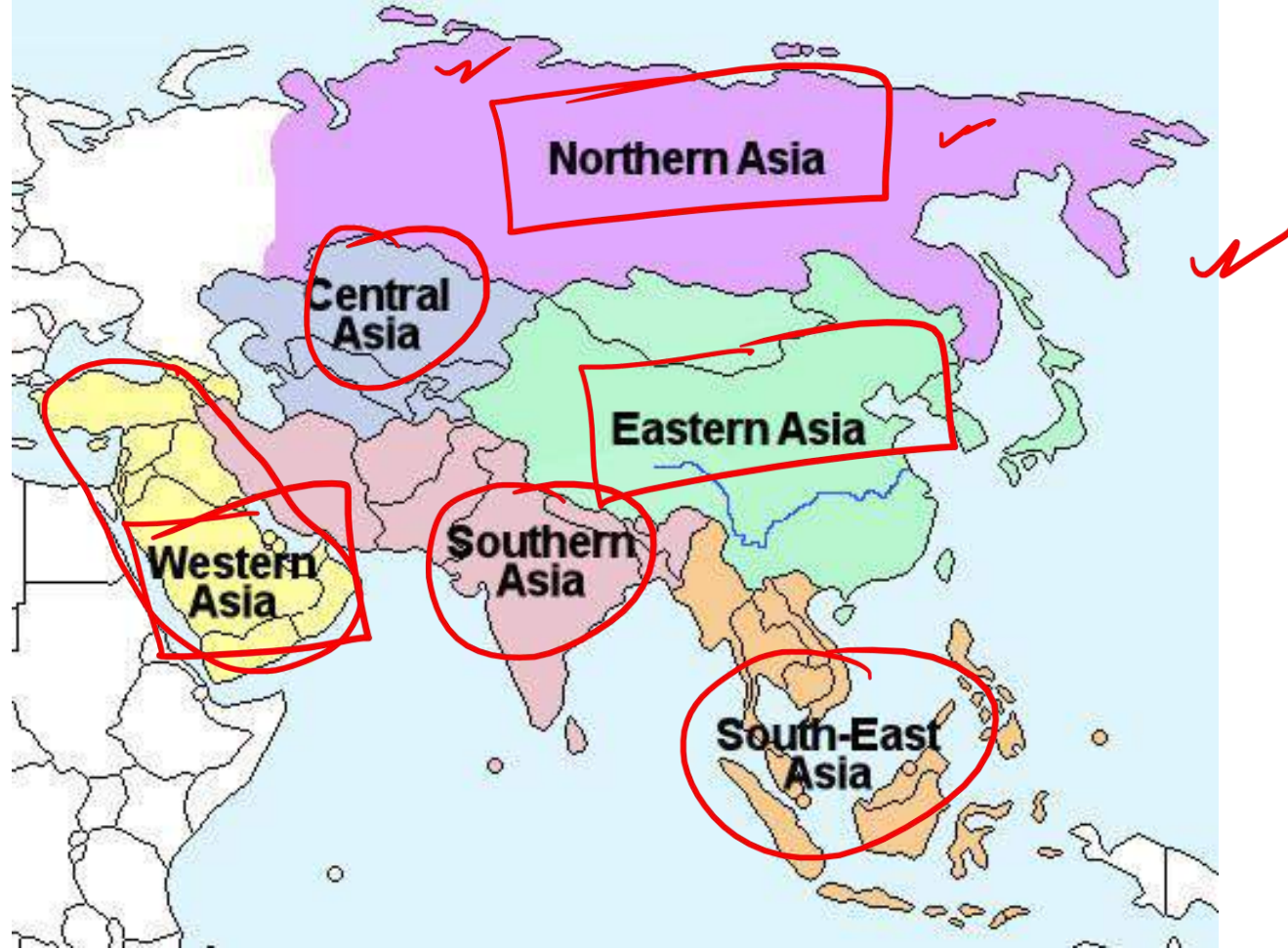
এশিয়ার সর্বোচ্চ বিন্দু	মাউন্ট এভারেস্ট
এশিয়ার সর্বনিম্ন বিন্দু	মৃত সাগর
এশিয়ার বৃহত্তম উপদ্বীপ	আরব উপদ্বীপ
এশিয়ার বৃহত্তম দ্বীপ	বোর্নিও
এশিয়ার বৃহত্তম সাগর	দক্ষিণ চীন সাগর
এশিয়ার গভীরতম হ্রদ	বৈকাল হ্রদ
এশিয়ার উচ্চতম পর্বতশৃঙ্গ	মাউন্ট এভারেস্ট
এশিয়ার দীর্ঘতম নদী	ইয়াংসিকিয়াং
এশিয়ার বৃহত্তম মরুভূমি	গোবি মরুভূমি
আয়তনে এশিয়ার বৃহত্তম দেশ	চীন
জনসংখ্যায় এশিয়ার বৃহত্তম দেশ	চীন
আয়তনে এশিয়ার ক্ষুদ্রতম দেশ	মালদ্বীপ
জনসংখ্যায় এশিয়ার ক্ষুদ্রতম দেশ	মালদ্বীপ
এশিয়ার সর্ব পশ্চিম বিন্দু	বেবা অন্তরীপ
এশিয়ার বৃহত্তম অরণ্য	তৈগা

৫৮



৫৭৩

ভৌগোলিক ভাবে এশিয়া মহাদেশ কে ৫ টি অঞ্চলে ভাগ করা যায়



ভৌগোলিক ভাবে
এশিয়া মহাদেশ
কে ৫ টি অঞ্চলে
ভাগ করা যায়।

দক্ষিণ এশিয়া - ৮ টি

দক্ষিণ পূর্ব এশিয়া - ১১ টি

দূর প্রাচ্য - ৫ টি

মধ্য এশিয়া - ৫ টি

মধ্য প্রাচ্য - ১৫ টি

দক্ষিণ এশিয়া - ৮টি দেশ

- বাংলাদেশ
- শ্রীলঙ্কা
- নেপাল
- ভূটান
- মালদ্বীপ
- পাকিস্তান
- ভারত
- আফগানিস্তান

SAAR



দক্ষিণ পূর্ব এশিয়া - ১১টি



• ইন্দোনেশিয়া

• থাইল্যান্ড

• মালয়েশিয়া

• সিঙ্গাপুর

• ফিলিপাইনস

• ভিয়েতনাম

• মিয়ানমার

• লাওস

• কাম্বোডিয়া

• ব্রুনাই

• তিমুর-লেসতে

East
timor

ইন্দোচীন

• ভিয়েতনাম

• লাওস

• কম্বোডিয়া

• মায়ানমার

• থাইল্যান্ড

Indo
China

France

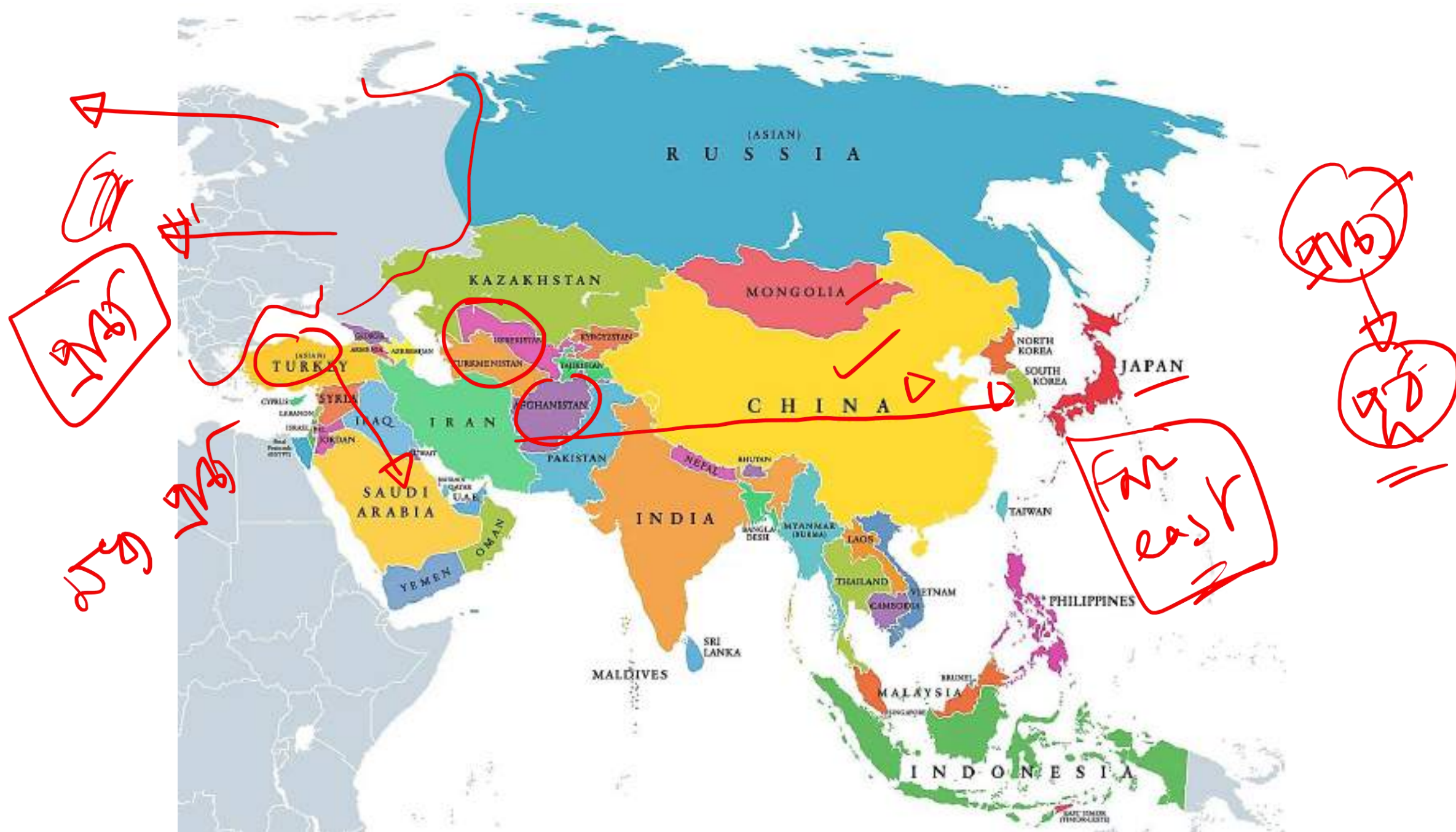
Indo
China



দূর প্রাচ্য- ৫ টি

- চীন
- জাপান
- দক্ষিণ কোরিয়া
- উত্তর কোরিয়া
- মঙ্গোলিয়া





(ASIAN)
RUSSIA

KAZAKHSTAN

MONGOLIA

(ASIAN)
TURKEY

IRAN

CHINA

NORTH KOREA

SOUTH KOREA

JAPAN

SYRIA

IRAQ

AFGHANISTAN

PAKISTAN

INDIA

NEPAL

BHUTAN

TAIWAN

SAUDI ARABIA

YEMEN

OMAN

BANGLA DESH

MYANMAR (BURMA)

LAOS

THAILAND

VIETNAM

PHILIPPINES

SRI LANKA

MALDIVES

MALAYSIA

INDONESIA

BRUNEI

SINGAPORE

SAUDI ARABIA (YEMEN)

মধ্য এশিয়া- ৫ টি

৬ টি

- কাজাখস্তান ✓
- কিরগিজস্তান ✓
- তাজিকিস্তান ✓
- তুর্কমিনিস্তান ✓
- উজবেকিস্তান ✓



মধ্য প্রাচ্য - ১৫ টি

২৭
২৬

- সৌদি আরব
- ইরান
- ইরাক
- ইসরায়েল
- জর্ডান
- লেবানন
- সিরিয়া
- তুরস্ক
- ইয়েমেন
- ওমান
- কাতার
- বাহরাইন
- কুয়েত
- সংযুক্ত আরব আমিরাত (UAE)
- প্যালেস্টাইন (ফিলিস্তিন)





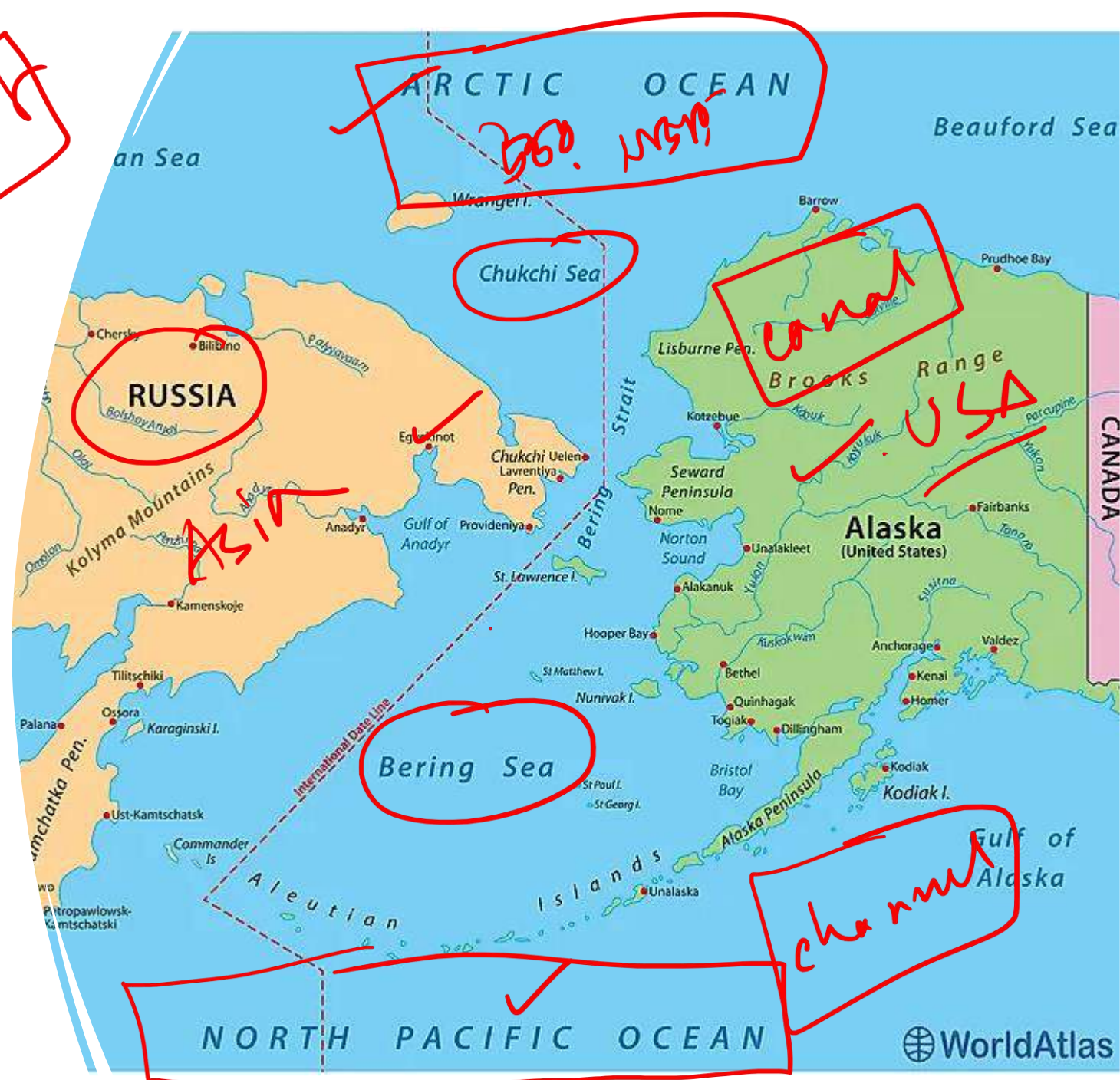
এশিয়ার কোন দিকে কোন প্রণালি আছে?



বেরিং প্রণালি

Strait

- চুচকি সাগরকে বেরিং সাগরের সাথে যুক্ত করেছে এই প্রণালি।
- আমেরিকাকে (উত্তর আমেরিকা মহাদেশ) রাশিয়া (পূর্ব এশিয়া তথা এশিয়া মহাদেশ) থেকে পৃথক করেছে।

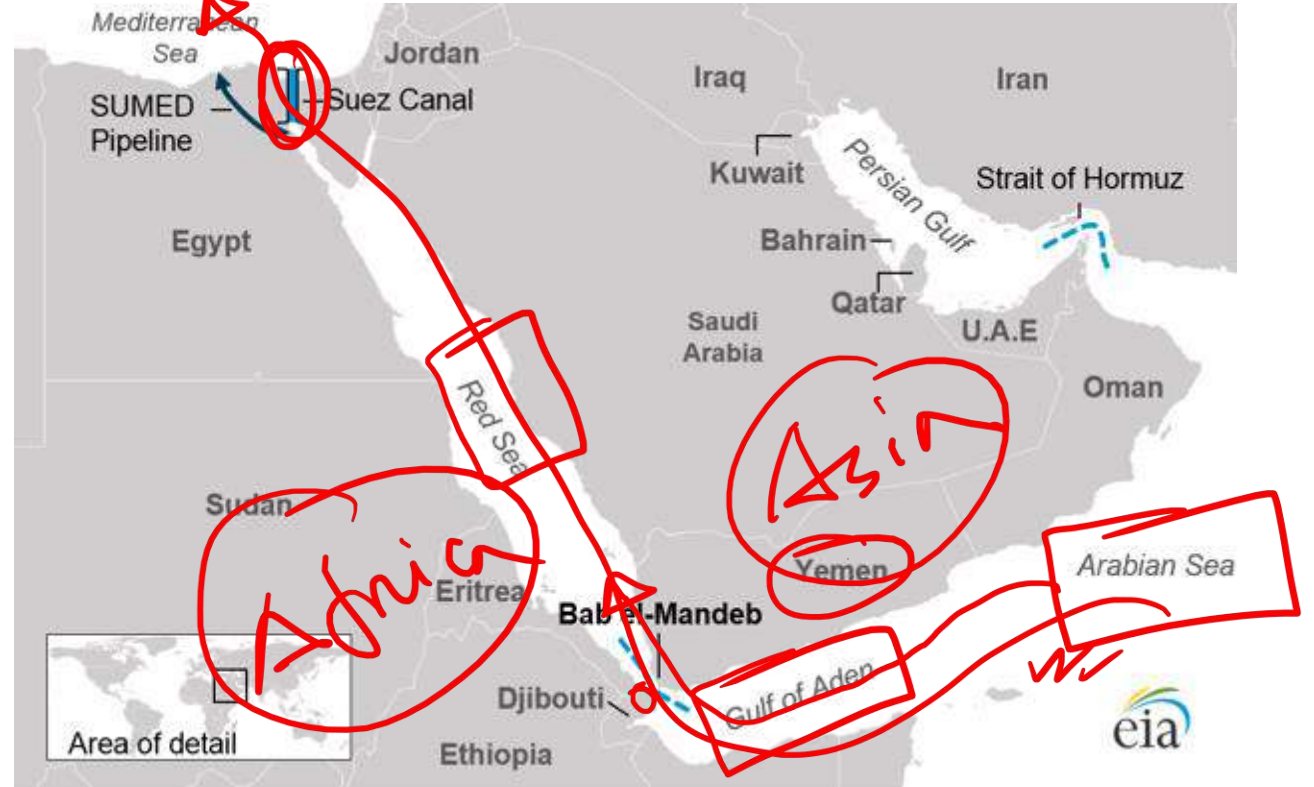




© Nations Online Project

বাব আল মান্দেব প্রণালি

- আফ্রিকা মহাদেশকে (জিবুতি ও ইরিত্রিয়া) এশিয়া মহাদেশ (ইয়েমেন) থেকে পৃথক করেছে।
- এডেন উপসাগরকে (আরব সাগর) যুক্ত করেছে লোহিত সাগরের সাথে।
- ভারত মহাসাগর থেকে ভূমধ্যসাগরে যাওয়ার প্রথম গেটওয়ে এটি।





TURKEY

© Nations Online Project

ANTARCTICA



Europe

Asia

TURKEY

ASIA

তুরস্ক প্রণালি

- দুইটি প্রণালিকে একত্রে বলা হয় তুরস্ক প্রণালি।
- প্রণালি দুটি হলো বসফরাস ও দার্দানেলিস।



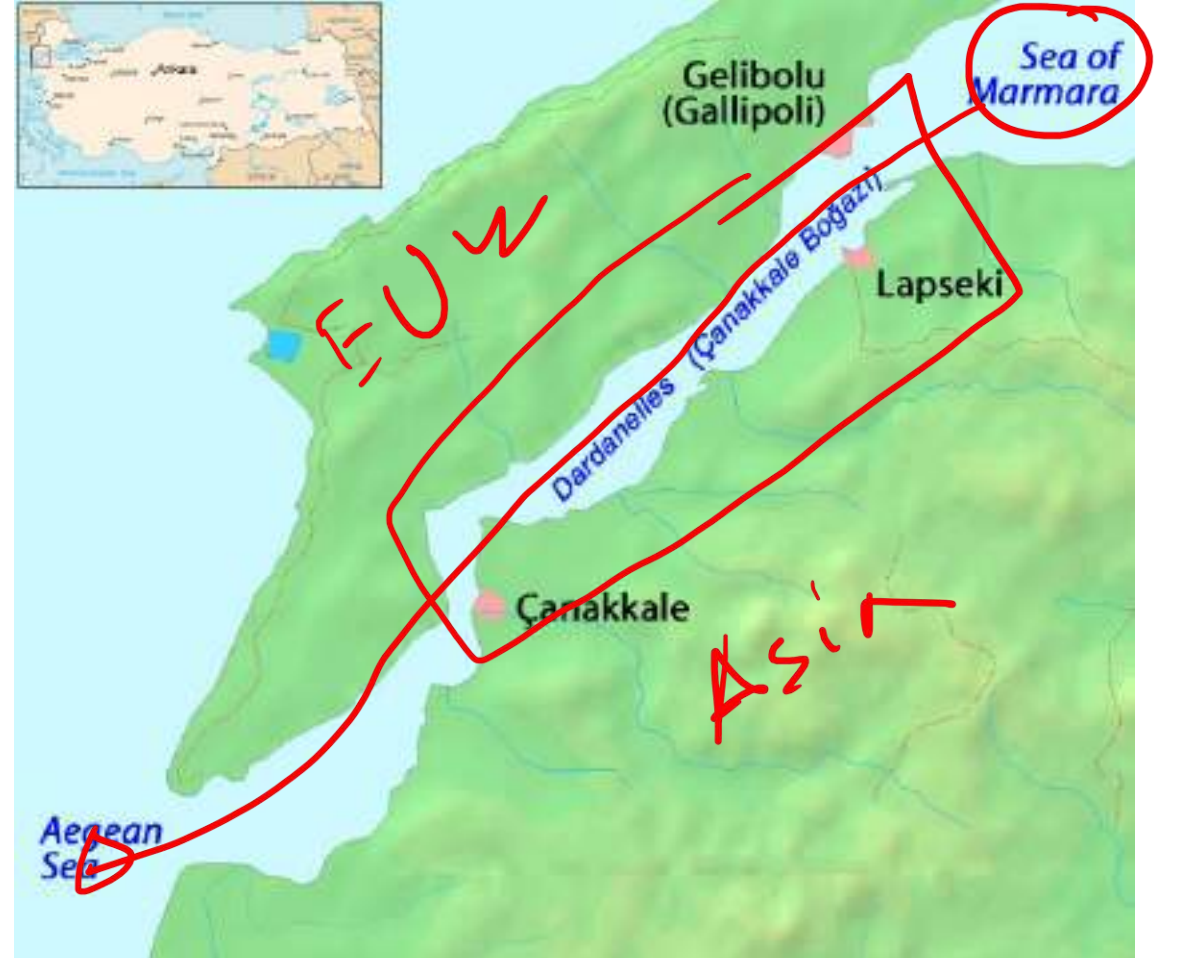
বসফরাস/ইস্তাম্বুল প্রণালি

- বসফরাস ইস্তাম্বুল শহরকে পৃথক করেছে (এশিয়া- ইউরোপ) তাই একে ইস্তাম্বুল প্রণালিও বলা হয়।
- বসফরাস যুক্ত করেছে কৃষ্ণ সাগরকে মর্মর সাগরের সাথে।



দার্দানেলিস প্রণালি

- মর্মর সাগরকে এজিয়ান সাগরের (ভূমধ্যসাগর) সাথে যুক্ত করেছে দার্দানেলিস প্রণালি।
- দার্দানেলিস প্রণালি এশিয়ার তুরস্ককে আলাদা করেছে ইউরোপের তুরস্ক থেকে।



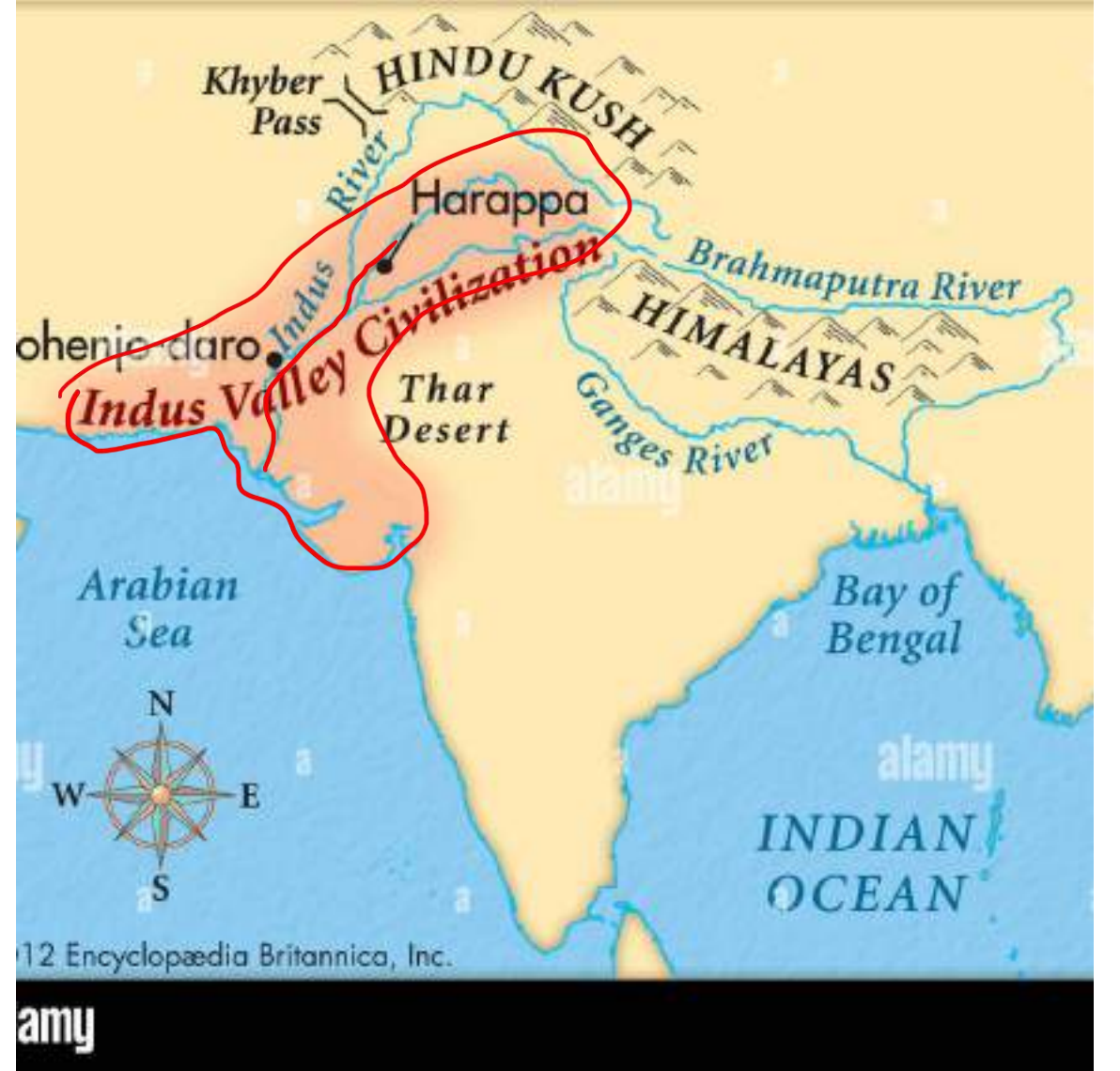
- Let's recap

দক্ষিণ এশিয়ার প্রাচীন সভ্যতা

• সিন্ধু সভ্যতা

সিন্ধু সভ্যতা

- অপর নাম 'নগর সভ্যতা'
- এটি ব্রোঞ্জ যুগের সভ্যতা
- দ্রাবিড় জাতি এ সভ্যতা গড়ে
তুলেছিল

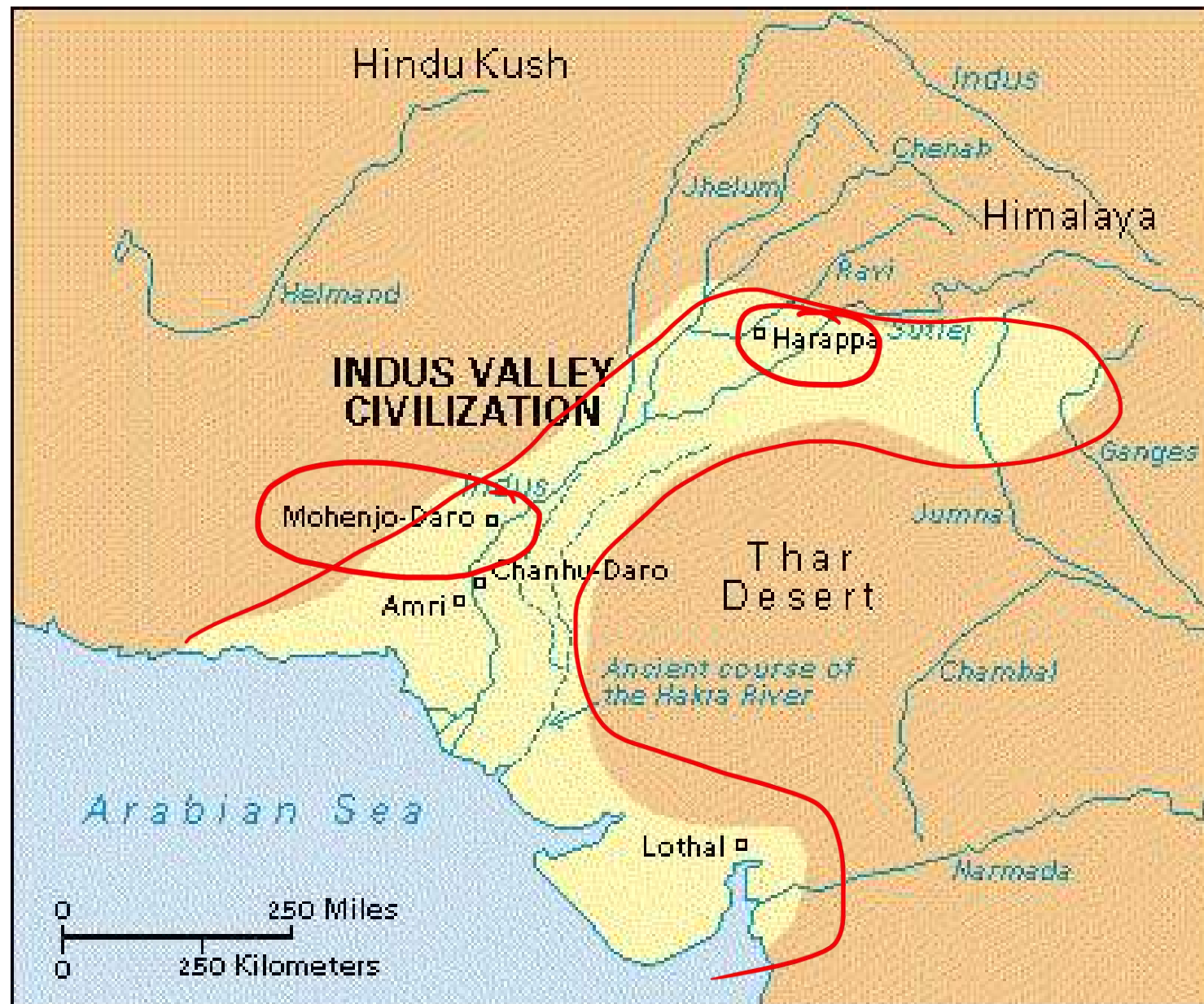


- সিন্ধু সভ্যতার শহর -
মহেঞ্জোদারো, **হরপ্পা**
- আবিষ্কৃত - ১৯২১
সাল



• আবিষ্কার করেন -
রাখাল দাস বন্দোপাধ্যায়,
স্যার জন মার্শাল





- সিন্ধু নদের অববাহিকায় গড়ে উঠেছিল বলে এই সভ্যতার নাম রাখা হয় সিন্ধু সভ্যতা। সিন্ধু সভ্যতা সংস্কৃতিতে অনেক সময়ে হরপ্পা সংস্কৃতি বা হরপ্পা সভ্যতা বলা হয়ে থাকে।
- পাকিস্তানের সিন্ধু প্রদেশের লারকানা জেলায় মহেঞ্জাদারো শহরে উঁচু উঁচু মাটির টিবি ছিল। স্থানীয় লোকেরা বলত টিবি (মহেঞ্জাদারো কথাটির অর্থও তাই)।
- বাঙালি প্রত্নতত্ত্ববিদ রাখালদাস বন্দ্যোপাধ্যায়ের নেতৃত্বে পুরাতত্ত্ব বিভাগের লোকেরা ঐ স্থানে বৌদ্ধস্তূপের ধ্বংসাবশেষ আছে ভেবে মাটি খুঁড়তে থাকেন। অপ্রত্যাশিতভাবে বেরিয়ে আসে তাম্রযুগের নিদর্শন। একই সময়ে ১৯২২-২৩ খ্রিষ্টাব্দে দয়ারাম সাহানী প্রচেষ্টায় পাঞ্জাবের পশ্চিম দিকে মন্টোগোমারি জেলার হরপ্পা নামক স্থানেও প্রাচীন সভ্যতার নিদর্শন আবিষ্কৃত হয়। জন মার্শালের নেতৃত্বে পুরাতত্ত্ব বিভাগ অনুসন্ধান চালিয়ে আরও বহু নিদর্শন আবিষ্কার করে।
- উপমহাদেশের প্রাচীনতম সিন্ধু সভ্যতার বিস্তৃতি বিশাল এলাকা জুড়ে। মহেঞ্জাদারো ও হরপ্পাতে এই সভ্যতার নিদর্শন সবচেয়ে বেশি আবিষ্কৃত হয়েছে।
- পাকিস্তানের পাঞ্জাব, সিন্ধু প্রদেশ, ভারতের পাঞ্জাব, রাজস্থান, গুজরাটের বিভিন্ন অংশে এই সভ্যতার নিদর্শন পাওয়া গেছে।


- ঐতিহাসিকরা মনে করেন, পাঞ্জাব থেকে আরব সাগর পর্যন্ত বিস্তীর্ণ ভৌগোলিক এলাকা জুড়ে সিন্ধু সভ্যতা গড়ে উঠেছিল।
- সিন্ধু সভ্যতার সময়কাল সম্পর্কে ঐতিহাসিকদের মধ্যে বিভিন্ন মতভেদ রয়েছে। কেউ কেউ মনে করেন, ৩৫০০ খ্রিষ্টপূর্বাব্দ থেকে ১৫০০ খ্রিষ্টপূর্বাব্দ পর্যন্ত এ সভ্যতার উত্থান-পতনের কাল।
- আবার কোন ঐতিহাসিক মনে করেন, আর্য জাতির আক্রমণের ফলে খ্রিষ্টপূর্বাব্দ ১৫০০ অথবা ১৪০০ খ্রিষ্টপূর্বাব্দে সিন্ধু সভ্যতার অবসান ঘটে। মার্টিনার হুইলার মনে করেন, এই সভ্যতার সময়কাল হচ্ছে ২৫০০-১৫০০ খ্রিষ্টপূর্বাব্দ পর্যন্ত।

সিন্ধু সভ্যতার অবদান

- সিন্ধু সভ্যতা যুগের অধিবাসীরা গুরুত্বপূর্ণ এবং চমৎকার স্থাপত্যশৈলীর নিদর্শন রেখে গেছে। সেখানে দুই কক্ষ থেকে পঁচিশ কক্ষের বাড়ির সন্ধানও পাওয়া গেছে।
- এ যুগে মোট ১৩টি ভাস্কর্য মূর্তি পাওয়া যায়। চুনাপাথরে তৈরি একটি মূর্তির মাথা পাওয়া গেছে।

সিন্ধু সভ্যতার অবদান

মহেঞ্জোদারোতে একটি 'বৃহৎ স্নানাগার' এর নিদর্শন পাওয়া গেছে যার মাঝখানে বিশাল চৌবাচ্চা ছিল যা সাঁতার কাটার উপযোগী।



সিন্ধু সভ্যতার অবদান

- পাওয়া গেছে নৃত্যরত একটি নারীমূর্তি।
- এছাড়া হরপ্পা ও মহেঞ্জোদারোতে প্রাপ্ত উল্লেখযোগ্য শিল্পকর্ম হলো বিভিন্ন ধরনের প্রায় ২৫০০ সিল। ধর্মীয় ও ব্যবসার প্রয়োজনে এগুলো ব্যবহৃত হতো।



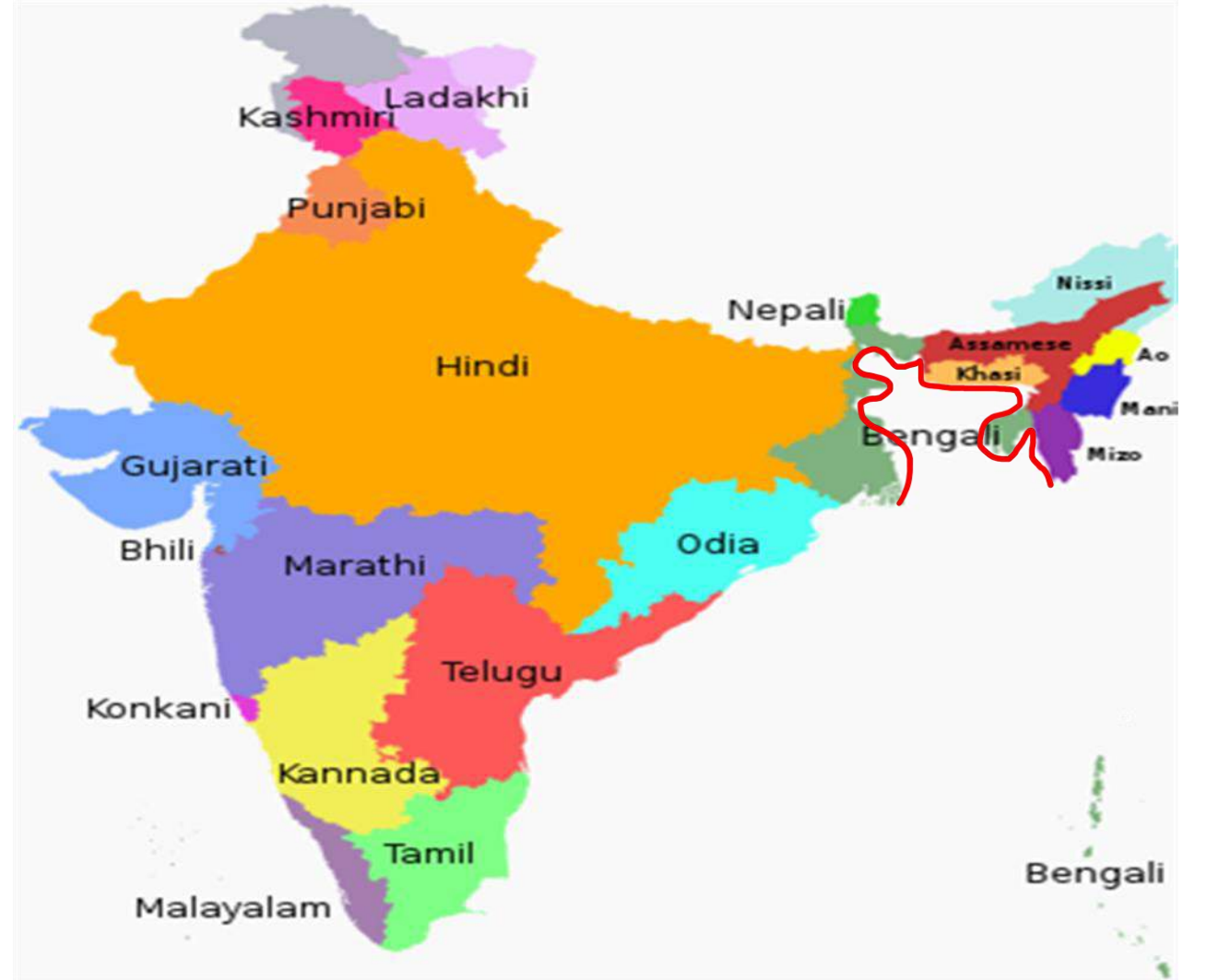
সিন্ধু সভ্যতার অবদান

- সভ্যতার ইতিহাসে প্রথম পরিকল্পিত নগরায়নের
ধারণা দেয়-সিন্ধু সভ্যতা
- পরিমাপ পদ্ধতি উদ্ভাবন হয় এই সভ্যতায়।

Republic of India

সবচেয়ে বড়

গণতান্ত্রিক দেশ



স্বাধীন হয়: ১৫ আগস্ট, ১৯৪৭

✓ সংবিধান কার্যকর: ২৬ জানুয়ারি, ১৯৫০

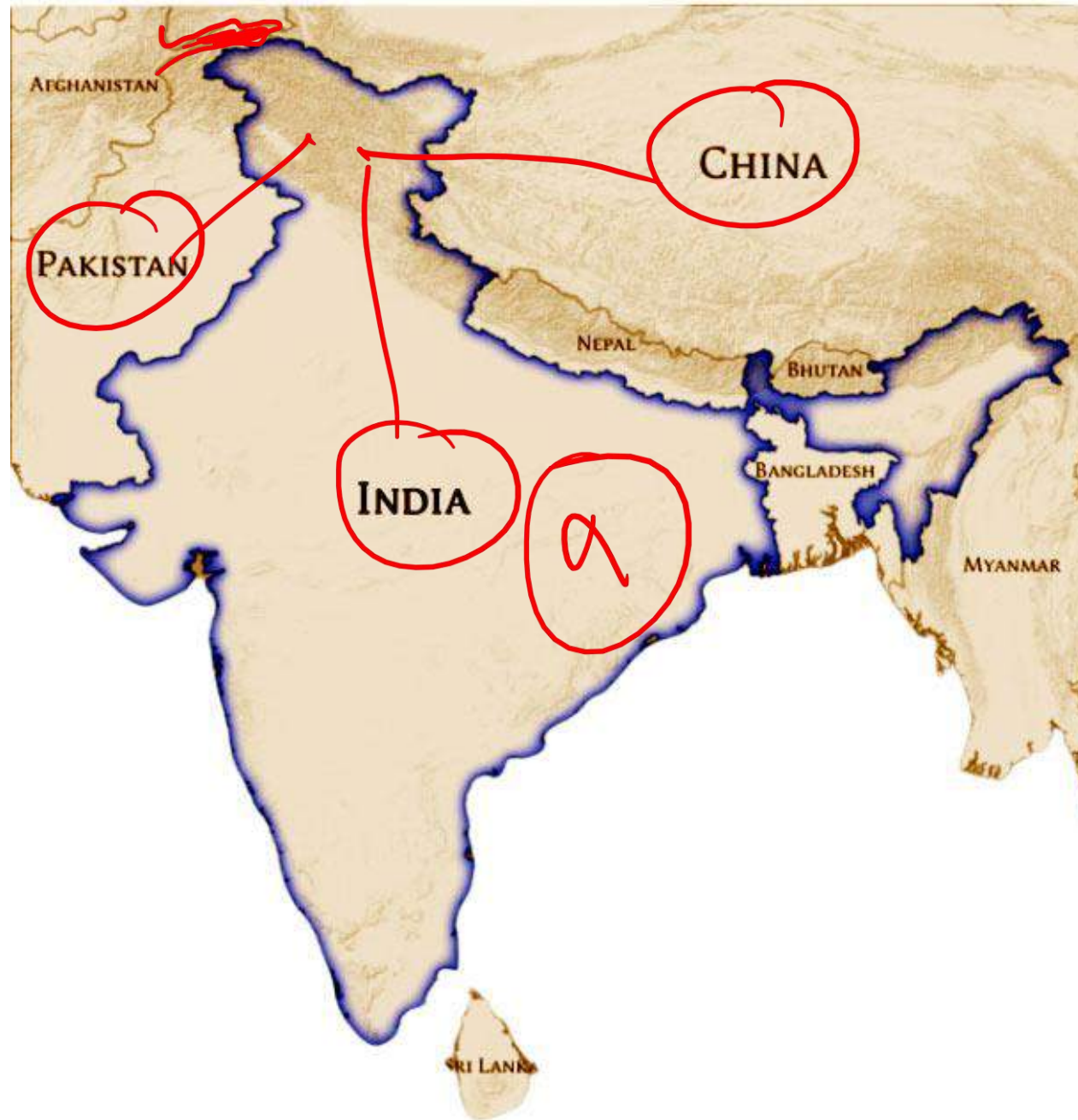
✓ প্রজাতন্ত্র দিবস: ২৬ জানুয়ারি

১৫

১৫

- ভারতের সাথে ৭ টি দেশের সীমান্ত
 - বাংলাদেশ, ভূটান, নেপাল, চীন, মায়ানমার, পাকিস্তান এবং
- আফগানিস্তান





জল স্থল মিলিয়ে মোট (শ্রীলংকা সহ) – ৮টি দেশের
সীমানা রয়েছে ভারতের সাথে।



পক প্রণালী

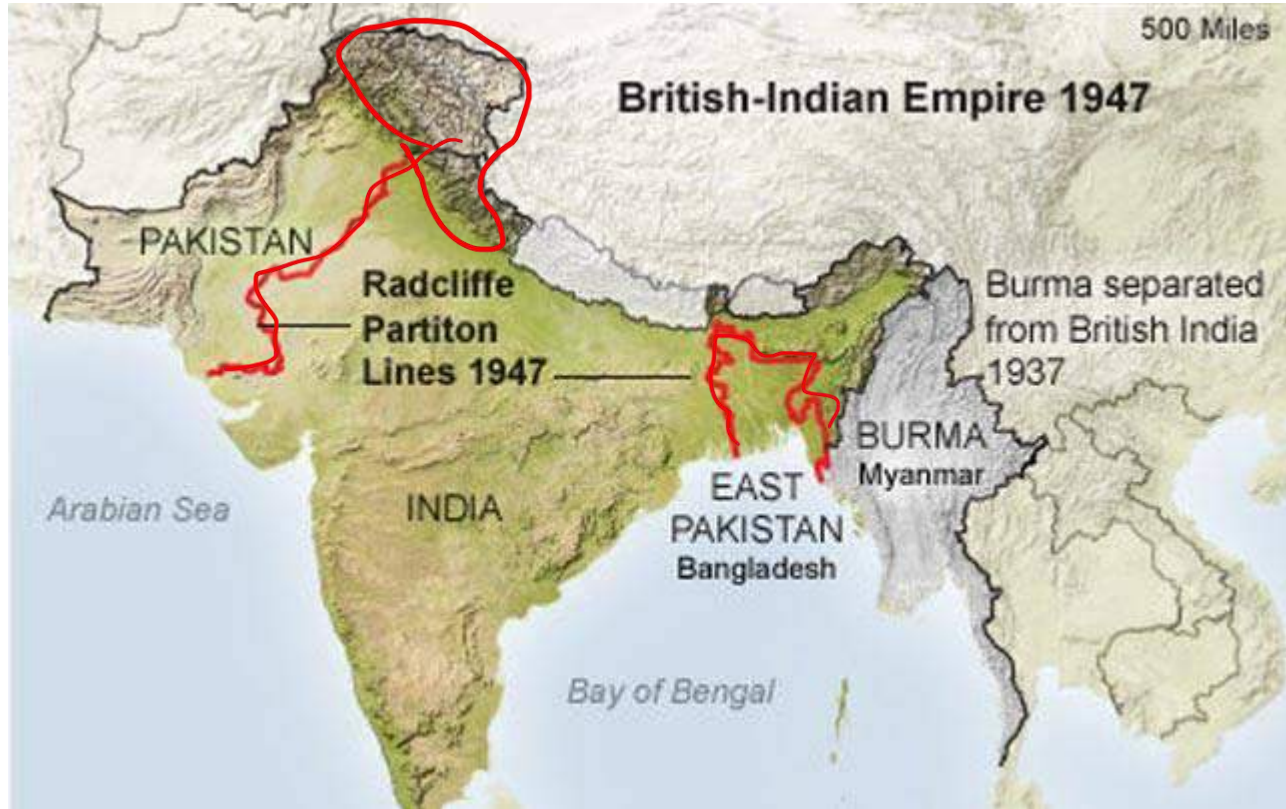
- সংযুক্ত করেছে: বঙ্গোপসাগর + মান্নার সাগর (আরব সাগর)
- পৃথক করেছে: ভারত - শ্রীলংকা

Palk
Strait



র্যাডক্লিফ লাইন ✓

- র্যাডক্লিফ লাইন বা র্যাডক্লিফ রেখা হল ব্রিটিশ ভারতের পাঞ্জাব প্রদেশ ও বেঙ্গল প্রেসিডেন্সিকে বিভাজন করে ভারত ও পাকিস্তানের সীমানা নির্ধারনকারী রেখা।
- দ্বি-জাতিতত্ত্বের ভিত্তিতে ইন্ডিয়ান ইনডিপেনডেন্ট অ্যাক্ট-১৯৪৭' অনুযায়ী ভারতবর্ষ ভাগ হয়ে ভারত ও পাকিস্তানের জন্ম হয়। স্যার সিরিল র্যাডক্লিফের নেতৃত্বে একটি কমিশন সীমানা চিহ্নিতকরণের কাজ সমাপ্ত করে ১৯৪৭ সালের ১৭ আগস্ট। তাঁর নামানুসারে এই সীমান্তরেখার নাম হয় 'র্যাডক্লিফ লাইন'। যদিও এটিকে ভারত-পাকিস্তানের সীমা নির্ধারণী লাইন হিসেবেই বলা হয়ে থাকে, তবে বাংলাদেশের ইতিহাসেও এর গুরুত্ব অপরিসীম।
- র্যাডক্লিফ কমিশন অত্যন্ত তাড়াছড়ো করে সীমানা নির্ধারণের কাজ সম্পন্ন করায় সীমানা নির্ধারণের ত্রুটির কারণে বাংলাদেশ সীমানার মধ্যে ভারতের ছিটমহল ১১১টি, আর ভারতের অভ্যন্তরে বাংলাদেশের ছিটমহল ৫১টি থেকে যায়। ২০১৫ সালের ৩১ শে জুলাই মধ্যরাতে দু'দেশের মধ্যে ছিটমহল বিনিময়ের মাধ্যমে এ সমস্যা সমাধান হয়। বর্তমানে এই রেখাটির পশ্চিমভাগ ভারত-পাকিস্তান সীমান্ত ও পূর্বভাগ বাংলাদেশ- ভারত সীমান্ত নামে পরিচিত।



লাইন অব কন্ট্রোল
পাকিস্তান-ভারত
সীমান্ত ।



Line of Control (LoC) হলো আন্তর্জাতিকভাবে স্বীকৃত নয়, কিন্তু সীমান্ত রেখা হিসেবে বিবেচিত একটি রেখা বা Line যেটা রাজা শাসিত সাবেক জম্মু ও কাশ্মিরের ভারত ও পাকিস্তান নিয়ন্ত্রিত অংশের মধ্যে বিদ্যমান সামরিক বাহিনী নিয়ন্ত্রিত একটি Line বা সীমান্তরেখা। মূলত এটি যুদ্ধবিরতি রেখা (Cease-fire Line) হিসেবে পরিচিত ছিল। কিন্তু ১৯৭২ সালের ৩ জুলাই সিমলা চুক্তি স্বাক্ষরের পর এটির নাম করণ হয়- Line of Control বা নিয়ন্ত্রণ রেখা। ভারত নিয়ন্ত্রিত অংশ হল জম্মু ও কাশ্মীর এবং পাকিস্তান নিয়ন্ত্রিত অংশগুলো হল আজাদ জম্মু ও কাশ্মীর এবং গিলগিট- বালতিস্তান।

ভারত নিয়ন্ত্রিত জম্মু ও কাশ্মীরকে চায়না নিয়ন্ত্রিত এলাকা আকসাইচিন থেকে অন্য একটি যুদ্ধবিরতি রেখা পৃথক করেছে যেটা LoC থেকে পূর্বে অনেক দূরে অবস্থিত এবং Line of Actual Control (LAC) নামে পরিচিত।

LND PAK



লাইন অব

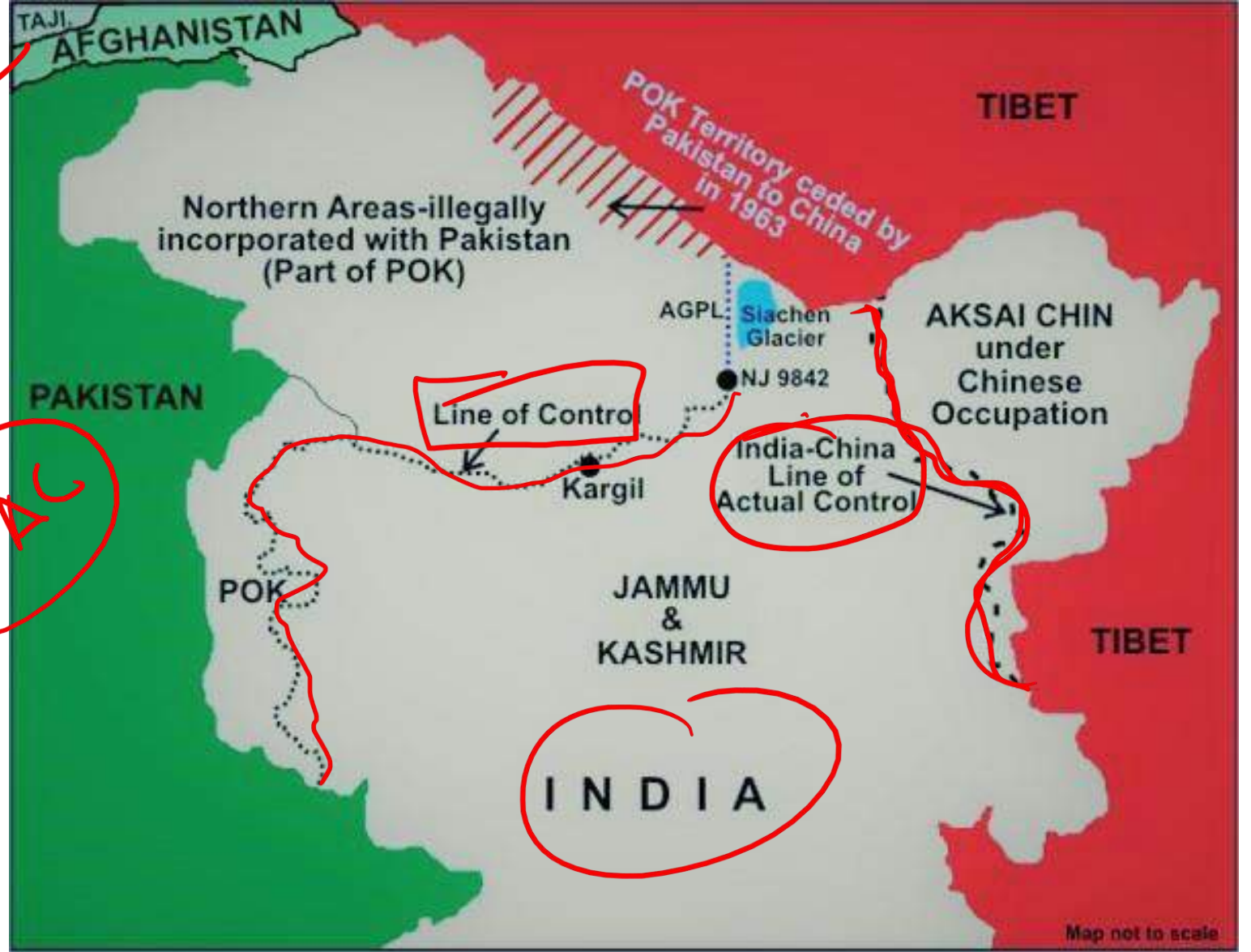
একচুয়াল কন্ট্রোল

ভারত-চীন সীমান্ত।

LOAC



LND China



Map not to scale

ম্যাকমোহন লাইন ভারত ও চীনের সীমানা চিহ্নিত রেখা। এটি ভারতের অরুণাচল ও চীনের তিব্বতের মাঝে অবস্থিত। ~~১৯১৪~~ সালে ব্রিটিশ ভারত ও চীনের মধ্যে সিমলা চুক্তির ভিত্তিতে এ লাইন তৈরি হয়। যদিও চীন সরকার একে বিতর্কিত অংশ বলে মনে করে।

আইনসভা

- দ্বিকক্ষ বিশিষ্ট: লোকসভা (নিম্নকক্ষ)
ও রাজ্যসভা (উচ্চকক্ষ)
- মোট আসন: ৭৮৮টি
- আইনসভা ভবনের নাম: সংসদ ভবন



লোকসভা

- নিম্নকক্ষ – লোকসভা (House of the People)
- আসন – ৫৪৩ টি ✓
- সরকার গঠন করতে দরকার হবে – ২৭২টি আসন



উচ্চকক্ষ - রাজ্যসভা (Council of State)

- আসন: ২৩৮টি
- সদস্য নির্বাচন: রাজ্য বিধানসভা/বিধান পরিষদ কর্তৃক ৬ বছরের জন্য।
- ২৮টি রাজ্য ও ৮টি ইউনিয়ন টেরিটরি থেকে জনসংখ্যা অনুপাতে ২৩৮ জন নির্বাচিত হন।



রাজ্যগুলোর আইনসভার নাম

বিধানসভা



- Let's recap

ভারতের প্রদেশ/

রাজ্য সংখ্যা –

২৮ টি



কেন্দ্র শাসিত
অঞ্চল - ৮ টি

✓ আন্দামান ও নিকোবর।

✓ চণ্ডীগড়

দাদরা ও নগড় হ্যাভেলি এবং দামান ও দিউ

লাক্ষাদ্বীপ

রাজধানী দিল্লি ✓

পন্ডিচেরি

জম্মু ও কাশ্মীর

লাদাখ


ভারতের বর্তমান ক্ষমতাসীন দল

ভারতীয় জনতা পার্টির (BJP) নেতৃত্বাধীন

জাতীয় গণতান্ত্রিক জোট (National


Democratic Alliance-NDA)

ভারতের
জাতির জনক
মহাত্মা গান্ধী



মহাত্মা গান্ধী

- ভারতের স্বাধীনতা আন্দোলন (অসহযোগ আন্দোলন, সত্যগ্রহ আন্দোলন, ভারত ছাড় আন্দোলন প্রভৃতি) এর নেতৃত্ব দেন।
- আত্মজীবনীমূলক গ্রন্থ 'The Story of My Experiments with Truth'

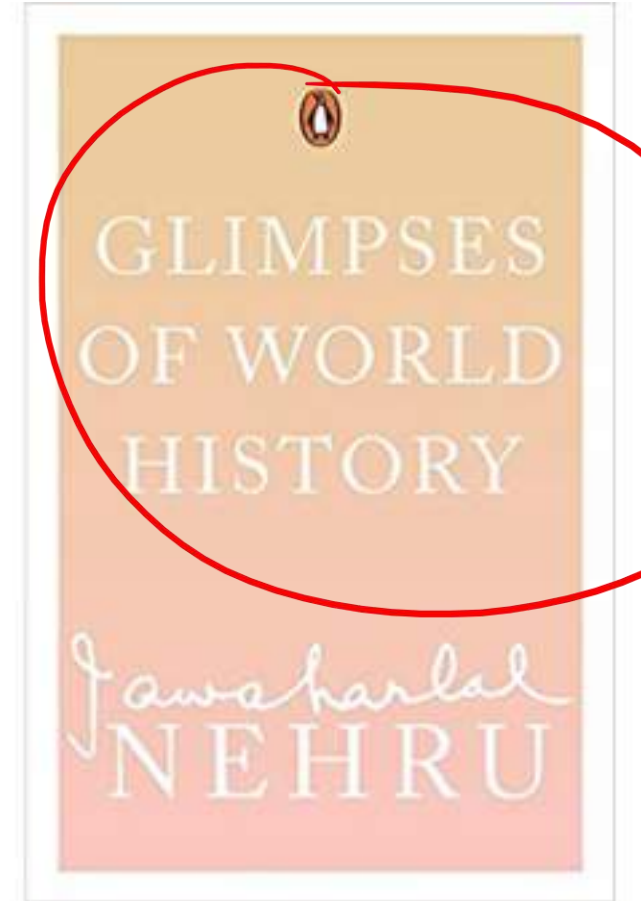
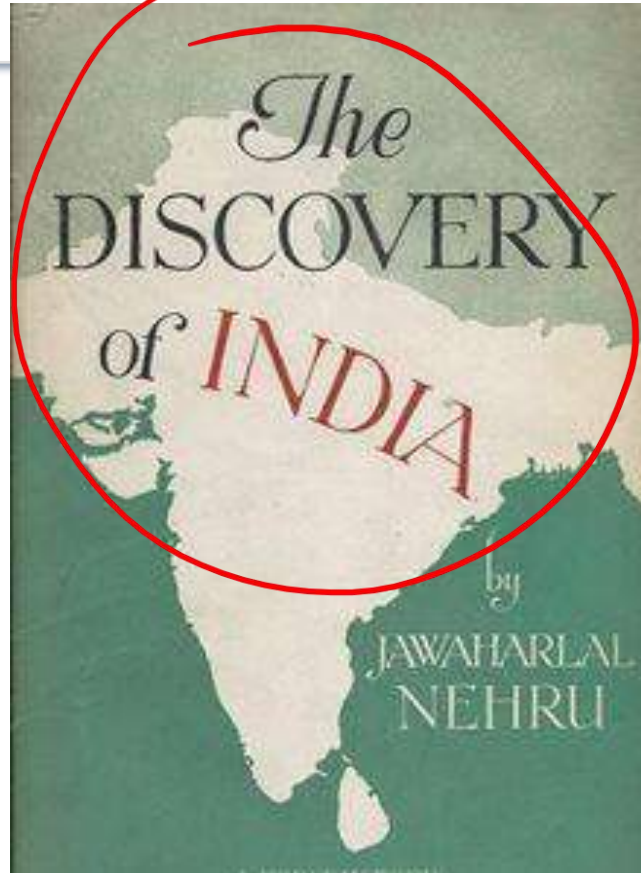





জওহরলাল নেহেরু

স্বাধীন ভারতের প্রথম
প্রধানমন্ত্রী

জওহরলাল নেহেরু এর লেখা বই



ইন্দিরা গান্ধী



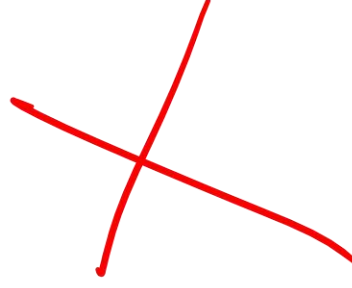
মুক্তিযুদ্ধের সময় ভারতের প্রধানমন্ত্রী।

বিশ্বের ২য় নির্বাচিত নারী প্রধানমন্ত্রী

নিহত হন: ~~১৯৮৪~~ (দেহরক্ষীর গুলিতে)



নরেন্দ্র মোদী



- গুজরাটের সাবেক মুখ্যমন্ত্রী।
- বর্তমান ও ১৪ তম প্রধানমন্ত্রী
- 'প্রতিবেশী প্রথম নীতির
প্রবক্তা'



প্রধান মন্ত্রীর বাসভবন

লোক কল্যাণ মার্গ



প্রেসিডেন্ট

রাজেন্দ্র প্রসাদ: স্বাধীন ভারতের ১ম রাষ্ট্রপতি

প্রতিভা পাতিল: ১ম নারী রাষ্ট্রপতি

প্রণব মুখোপাধ্যায়: ১ম বাঙ্গালী রাষ্ট্রপতি

ভি ভি গিরি

মোস্তাফিজ হোসেন

বাংলাদেশের সংসদ
ভবনে ভাষণ দেওয়া ২য়
বিদেশি রাষ্ট্রপ্রধান।



WINGS OF FIRE

An Autobiography

A P J Abdul Kalam with Arun Tiwari

এ.পি.জে. আব্দুল কালাম

• **Missile Man of India**

• **ব্যালিস্টিক ক্ষেপণাস্ত্র ও**

মহাকাশযানবাহী রকেট আবিষ্কার

NO.1 BESTSELLER

15 তম President

দ্রৌপদী মুর্মু



বাসভবন - রাইসিনা হিলস

