

দক্ষিণ

আমেরিকা

১২ টি স্বাধীন রাষ্ট্র



ব্রাজিল- ৫ম বৃহত্তম দেশ

রাজধানী- ব্রাসিলিয়া

মুদ্রা - রিয়াল

ভাষা - পর্তুগীজ



আমাজন বন ৮ টি দেশের মধ্যে অবস্থিত



ব্রাজিল, বলিভিয়া, পেরু,
ইকুয়েডর,
কলম্বিয়া, ভেনেজুয়েলা, সুরিনাম,
গায়ানা

আমাজন নদী

- ২য় দীর্ঘতম নদী
- সবচেয়ে বেশী পানি সমুদ্রে পতিত হয়
- আন্দিজ পর্বতমালা থেকে শুরু হয়ে
আটলান্টিকে শেষ



৭ টি দেশের মধ্য দিয়ে প্রবাহিত

ব্রাজিল, বলিভিয়া, পেরু, ইকুয়েডর,
কলম্বিয়া, ভেনেজুয়েলা, গায়ানা



ଘରୁତ୍ସର୍ପୁର୍ଣ୍ଣ ତଥ୍ୟ

- উত্তর আমেরিকা মহাদেশের বৃহত্তম উপদ্বীপ - ল্যাব্রাডার
- উত্তর আমেরিকা মহাদেশের বৃহত্তম হ্রদ - সুপিরিয়র
- উত্তর আমেরিকা মহাদেশের দীর্ঘতম নদী - মিসিসিপি
- আয়তনে উত্তর আমেরিকা মহাদেশের বৃহত্তম দেশ - কানাডা
- জনসংখ্যায় উত্তর আমেরিকা মহাদেশের বৃহত্তম দেশ - যুক্তরাষ্ট্র
- আয়তনে উত্তর আমেরিকা মহাদেশের ক্ষুদ্রতম দেশ - সেন্ট কিটস অ্যান্ড নেভিস
- জনসংখ্যায় উত্তর আমেরিকা মহাদেশের ক্ষুদ্রতম দেশ - সেন্ট কিটস অ্যান্ড নেভিস
- আয়তনে উত্তর আমেরিকা মহাদেশের বৃহত্তম জলপ্রপাত - নায়াগ্রা
- উত্তর আমেরিকা মহাদেশের বৃহত্তম পার্ক - কানাডার উড বাফেলো
- উত্তর আমেরিকা মহাদেশের উষ্ণতম স্থান - ডেথ ভ্যালি
- উত্তর আমেরিকা মহাদেশের গভীরতম গিরিখাত - গ্র্যান্ড ক্যানিয়ন
- উত্তর ও দক্ষিণ আমেরিকা বিচ্ছিন্নকারী খাল - পানামা খাল
- উত্তর আমেরিকা মহাদেশের সর্বোচ্চ বিন্দু - ম্যাককিনলি, যুক্তরাষ্ট্র
- উত্তর আমেরিকা মহাদেশের সর্বনিম্ন বিন্দু - ডেথ ভ্যালি, যুক্তরাষ্ট্র
- উত্তর আমেরিকা মহাদেশের বৃহত্তম দ্বীপ - গ্রিনল্যান্ড

- বিশ্বের গভীরতম খাল পানামা খাল। USA পানামার নিকট পানামা খাল হস্তান্তর করে ৩১ ডিসেম্বর ১৯৯৯ সালে।
- বাংলাদেশের স্বাধীনতা যুদ্ধের সময় মার্কিন যুক্তরাষ্ট্রের প্রেসিডেন্টছিলেন Richard Nixon
- 'The Audacity Hope ' গ্রন্থের লেখক কে – বারাকওবামা
- এস.ডি.আই এর জনপ্রিয় নাম ছিলো- তারকা যুদ্ধ
- White House Diary বইটির লেখক কে- জিমি কার্টার।
- মার্কিন প্রেসিডেন্টের কার্যালয়ের নাম OVAL Office যা White House এর মধ্যে অবস্থিত।
- USA'র পার্লামেন্টের নাম কংগ্রেস যা দ্বিকক্ষ বিশিষ্ট। উচ্চ কক্ষের নাম-Senate এবং নিম্নকক্ষের নাম House of Representatives.
- প্রতিবছর কংগ্রেসের অধিবেশনের শুরুতে মার্কিন প্রেসিডেন্ট যে ভাষণ দেন ঐ ভাষণকে বলা হয়-State of the Union
- মার্কিন প্রতিরক্ষা দপ্তরের নাম পেন্টাগন। এটি বিশ্বের সবচেয়ে বড় অফিস ভবন। ভবনটি ভার্জিনিয়ার আর্লিংটনে অবস্থিত।
- ওয়াল স্ট্রিট নিউইয়র্কের একটি সড়কের নাম। যেখানে New York Stock Exchange অবস্থিত।
- NASA (National Aeronautics and Space Administration) হলো মার্কিন যুক্তরাষ্ট্রের প্রধান মহাকাশ গবেষণা কেন্দ্র। নাসা প্রতিষ্ঠিত হয় ১৯৫৮ সালে। এর সদর দপ্তর ওয়াশিংটন ডিসিতে এবং এর মূল উৎক্ষেপণ কেন্দ্র কেশ কেনেডিতে।

- বিশ্বে আইটি শিল্পে প্রসিদ্ধ সিলিকন ভ্যালি যা USA'র ক্যালিফোর্নিয়া অঙ্গরাজ্যের সানফ্রান্সিসকোতে অবস্থিত।
- Statue of Liberty নিউইয়র্কের লিবার্টি দ্বীপে অবস্থিত। এর স্থপতি হলো Bertholdi। মার্কিন যুক্তরাষ্ট্রের স্বাধীনতার শতবছর পূর্তি উপলক্ষ্যে ফ্রান্স যুক্তরাষ্ট্রকে স্ট্যাচু অব লিবার্টি উপহার দেন ২৮ অক্টোবর, ১৮৮৬ সালে।
- বিশ্বের ক্ষুদ্রতম সংবিধান আমেরিকার সংবিধান। আমেরিকার সংবিধান রচনা করেন James Maddison। সংবিধানটি রচিত হয় ১৭৮৭ সালে এবং তা কার্যকর হয় ১৭৮৯ সালে।
- ওয়াটার গেট কেলেঙ্কারি হয় ১৯৭২ সালে। এই কেলেঙ্কারির সাথে জড়িত ছিলেন মার্কিন যুক্তরাষ্ট্রের প্রেসিডেন্ট Richard Nixon
- মার্কিন যুক্তরাষ্ট্রের বর্তমান (৪৬তম) প্রেসিডেন্ট জো বাইডেন।
- বর্তমান ভাইস প্রেসিডেন্ট- কমলা হ্যারিস, যিনি মার্কিন - যুক্তরাষ্ট্রের ইতিহাসে ১ম নারী ভাইস প্রেসিডেন্ট।
- যুক্তরাষ্ট্রের বর্তমান পররাষ্ট্রমন্ত্রী- এন্টনি ব্লিনকেন।
- মার্কিন - যুক্তরাষ্ট্রের পররাষ্ট্রমন্ত্রীর পদের নাম Secretary of State
- দীর্ঘ ১২ বছর ক্ষমতায় ছিলেন Franklin Delano Roosevelt এবং মাত্র ৩১ দিন ক্ষমতায় ছিলেন-William Henry Harrison
- মার্কিন প্রেসিডেন্ট রোনাল্ড রিগ্যান- যিনি হলিউড অভিনেতা ছিলেন।
- যুক্তরাষ্ট্রের সর্বকনিষ্ঠ প্রেসিডেন্ট- Theodore Roosevelt এবং সবচেয়ে বয়স্ক প্রেসিডেন্ট- Joe Biden

- যুক্তরাষ্ট্রের সর্বোচ্চ বেসামরিক পুরস্কার - প্রেসিডেন্সিয়াল মেডেল অব ফ্রিডম
- 'লিভিং হিস্টোরি' গ্রন্থের লেখক- হিলারি ক্লিনটন
- নিউইয়র্ক এর টুইন টাওয়ারের ধ্বংসস্তূপ বর্তমানে যে নামে পরিচিত- গ্রাউন্ড জিরো
- যুক্তরাষ্ট্রে মোট ইলেকটোরাল কলেজ- ৫৩৮টি।
- মার্কিন প্রেসিডেন্ট হতে প্রয়োজন- ২৭০টি কলেজ।
- White House Years- হেনরি কিসিঞ্জার
- যে দেশ SDI (Strategic Defense Initiative) প্রতিরক্ষা কর্মসূচি গ্রহণ করেছে- মার্কিন যুক্তরাষ্ট্র
- প্রেসিডেন্ট লিঙ্কনের 'গেটিসবার্গ' ভাষণ এর স্থায়িত্ব- ২ মিনিট
- My Life গ্রন্থের লেখক- বিল ক্লিনটন
- দক্ষিণ আমেরিকা মহাদেশের সর্বোচ্চ বিন্দু - সেরো অ্যাকাঙ্কাগুয়া, আর্জেন্টিনা
- দক্ষিণ আমেরিকা মহাদেশের সর্বনিম্ন বিন্দু - পেনিনসুলা, আর্জেন্টিনা
- দক্ষিণ আমেরিকা মহাদেশের সর্বোচ্চ পর্বতমালা - আন্দিজ পর্বতমালা
- দক্ষিণ আমেরিকা মহাদেশের দীর্ঘতম নদী - আমাজান
- দক্ষিণ আমেরিকা মহাদেশের উচ্চতম জলপ্রপাত (পানির পরিমাণ) - ওয়ারিয়া, ব্রাজিল

- দক্ষিণ আমেরিকা মহাদেশের উচ্চতম জলপ্রপাত - অ্যাঞ্জেল ফলস
- জনসংখ্যায় দক্ষিণ আমেরিকা মহাদেশের বৃহত্তম দেশ - ব্রাজিল
- আয়তনে দক্ষিণ আমেরিকা মহাদেশের বৃহত্তম দেশ - ব্রাজিল
- জনসংখ্যায় দক্ষিণ আমেরিকা মহাদেশের ক্ষুদ্রতম দেশ - সুরিনাম
- আয়তনে দক্ষিণ আমেরিকা মহাদেশের ক্ষুদ্রতম দেশ - সুরিনাম
- দক্ষিণ আমেরিকা মহাদেশের চির বসন্তের দেশ - ইকুয়েডর
- দক্ষিণ আমেরিকা তথা পৃথিবীর উচ্চতম রাজধানী - লাপাজ
- দক্ষিণ আমেরিকায় প্রথম উপনিবেশ স্থাপন করে - স্পেন
- মার্কিন ডলারকে বলা হয়- গ্রিনব্যাক।
- The city known as capital of the world is - New York City
- Death Valley is situated in- California USA.
- Ballot is more powerful than bullet is told by-Abraham Lincoln.


- The narrowest country of the world is-Chile.
- নিউ ফ্রিডম গ্রন্থের লেখক- উড্রো উইলসন।
- কানাডা যে শিল্পের জন্য বিখ্যাত- কাগজ।
- গুয়ানতানামো বন্দিশালা যে দেশের- যুক্তরাষ্ট্রের যা কিউবায় অবস্থিত।
- যুক্তরাষ্ট্রের নিগ্রোদের অধিকার আদায়ে অহিংসবাদী নেতা - মার্টিন লুথার কিং।
- Detroit in USA is known as the city of - Motor Cars.
- My Life is the autobiography of - Bill Clinton.
- রাজনৈতিক থ্রিলারধর্মী উপন্যাস State of Terror-এর রচয়িতা - হিলারি ক্লিনটন ও লুইস পেনি।
- দক্ষিণ আমেরিকার যে দেশটি কমনওয়েলথের একমাত্র সদস্য - গায়ানা।
- ল্যাটিন ভাষায় শ্রেষ্ঠ কবি- ভার্জিল।
- আমেরিকার আদি অধিবাসীদের রেড ইন্ডিয়ান নাম দেন - কলম্বাস।
- সুরিনামের পূর্ব নাম- ডাচ গায়ানা।

- বিশ্বগ্রাম ধারণার প্রবর্তক- মার্শাল ম্যাকলুহান।
- ডিসেম্বর বিপ্লব হয়- আর্জেন্টিনায়
- ব্রাজিল ল্যাটিন আমেরিকার একমাত্র দেশ যে ছিলো- পর্তুগালের উপনিবেশ।
- ব্রাজিলের ভাষা- পর্তুগিজ।
- বিশ্বে চিনি এবং কফি উৎপাদনে শীর্ষ দেশ- ব্রাজিল।

আফ্রিকা



Topography of Africa



- বৃহদাকার চিড়িয়াখানা ও
অন্ধকারাচ্ছন্ন মহাদেশ বলা
হয়।

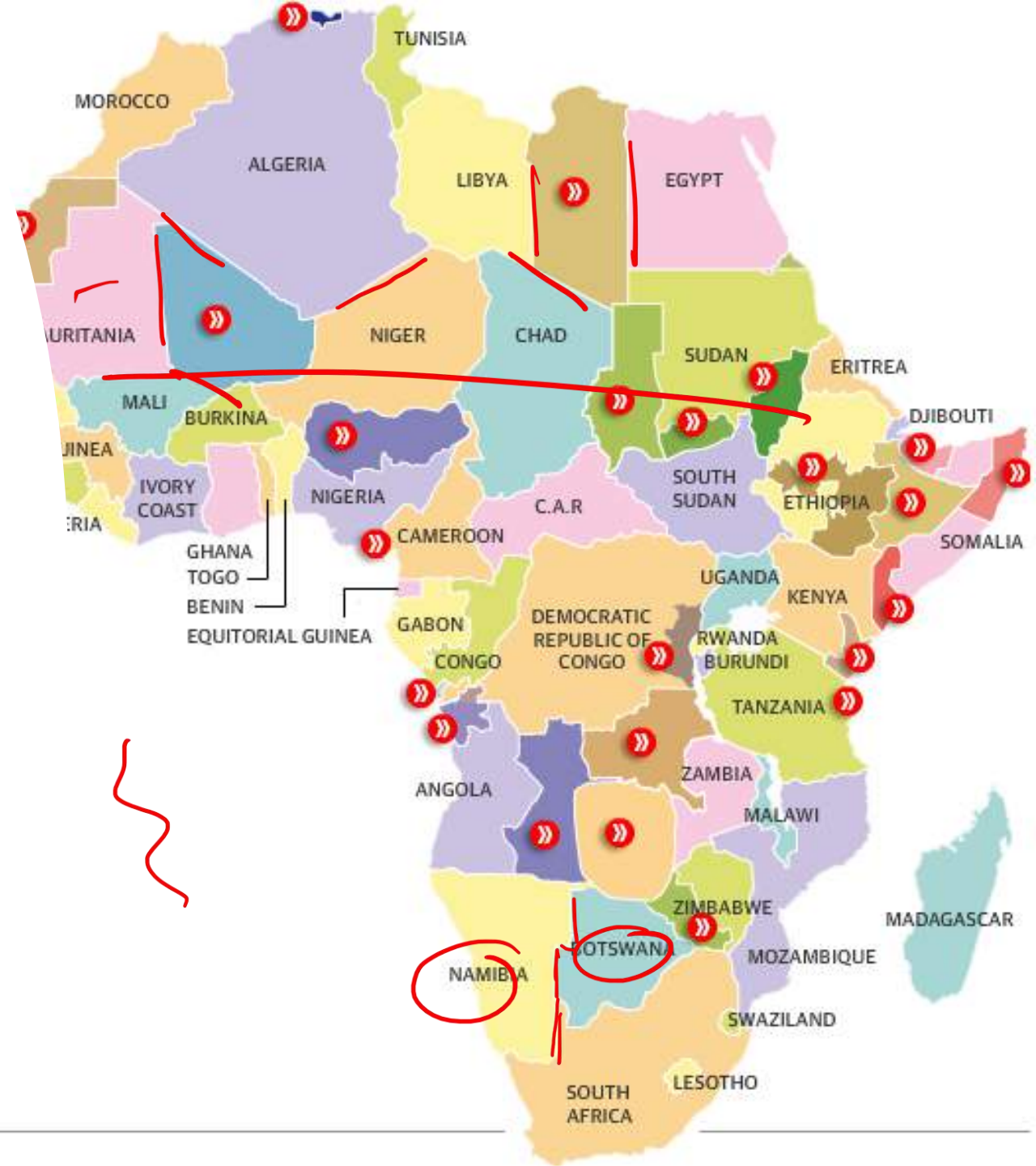


• ৫৪ টি স্বাধীন দেশ।

• বৃহত্তম দেশ - আলজেরিয়া

• জ্যামিতিক সীমারেখার

মহাদেশ - আফ্রিকা



বাব আল মান্দেব প্রণালি

পৃথক করেছে: জিবুতি (আফ্রিকা) -
ইয়েমেন (এশিয়া)

যুক্ত করেছে: লোহিত সাগর +
আরব সাগর



সাহারা মরুভূমি

• ১০ টি দেশে বিস্তৃত।

আলজেরিয়া, শাদ, মিশর, লিবিয়া,
মালি, মৌরিতানিয়া, মরোক্কো,
নাইজার, সুদান, তিউনিশিয়া।

• ৩য় বৃহত্তম মরুভূমি।



সাহেল

•সাব সাহারা

অঞ্চলে অবস্থিত।





• সাহেল

- আফ্রিকার একটি অঞ্চল, যা উত্তরের মরুময় সাহারা এবং দক্ষিণের আর্দ্র ত্রান্তীয় অঞ্চলের মধ্যবর্তী একটি পরিবর্তনশীল অঞ্চল হিসেবে কাজ করে। সাহিল অঞ্চলে হালকা সাভানা ভূগভূমি ও ঝোপঝাড় দেখতে পাওয়া যায়। এখানে বছরে ৪ থেকে ৮ ইঞ্চি বৃষ্টিপাত হয়; মূলত জুন থেকে সেপ্টেম্বর মাসে বৃষ্টি পড়ে। বেশির ভাগ এলাকাতে যাযাবর পশুচারণ এবং চিনাবাদাম ও যবের সীমিত চাষ সম্ভব। ১৯৬০-এর দশকের শেষ দিকে এবং ১৯৮০-র দশকের শুরুর দিকে দীর্ঘায়িত খরার কারণে, এবং জনসংখ্যা ও পশুর সংখ্যাবৃদ্ধির কারণে সাহিল অঞ্চলে মরুকরণের হার দ্রুততর হয়েছে।

নীল নদ *River*

• উতপত্তি- ভিক্টোরিয়া হ্রদ

• দুইটি উপনদী রয়েছে।

1. শ্বেত নীল - দীর্ঘতর

2. নীলাভ নীল

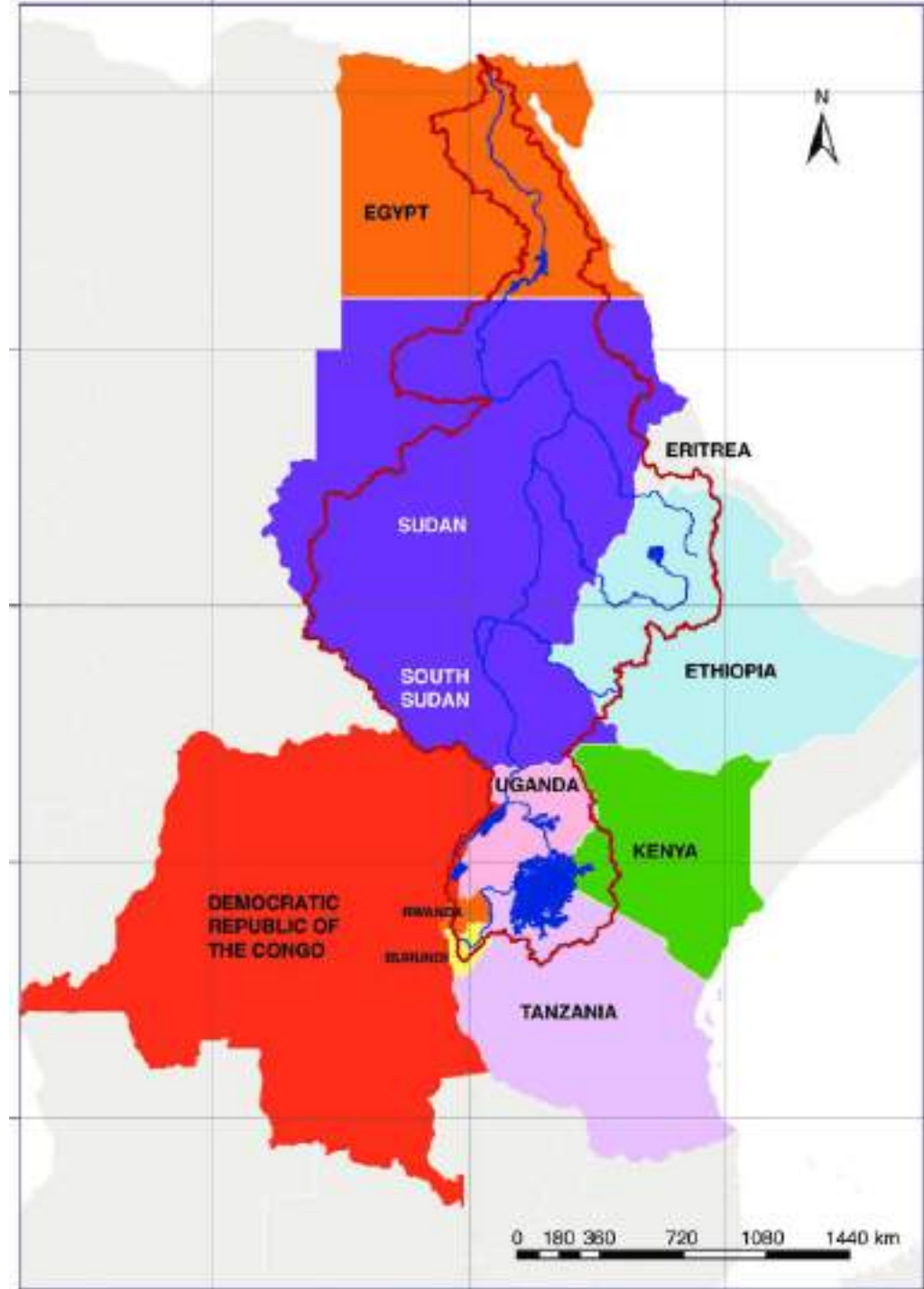
এই দুইটি উপনদী সুদানে

মিলিত হয়েছে।



নীল নদ

- ১১ টি দেশের মধ্য দিয়ে প্রবাহিত হয়েছে।
- মিশর, সাউথ সুদান, সুদান, ডমিনিকান রিপাবলিক, তানজানিয়া, কেনিয়া, বুরুন্ডি, রুয়ান্ডা, ইথিওপিয়া, উগান্ডা।



আরব লিগ

সদস্য সংখ্যা - ২২

- Algeria, Bahrain, Comoros, Djibouti, Egypt,
Iraq, Jordan, Kuwait, Lebanon, Libya,
Mauritania, Morocco, Oman, Palestine, Qatar,
Saudi Arabia, Somalia, Sudan, Syria, Tunisia,
the United Arab Emirates, and Yemen

প্রতিষ্ঠা: ২২ মার্চ ১৯৪৫

প্রতিষ্ঠাকালীন সদস্য: মিশর, জর্ডান,
সৌদি আরব, সিরিয়া, লেবানন, ইরাক

সংসদের নাম: আলি আল ডাকসি



•সদর দপ্তর- কায়রো



বর্তমান মহাসচিব-
আহমেদ আবুল গাইত



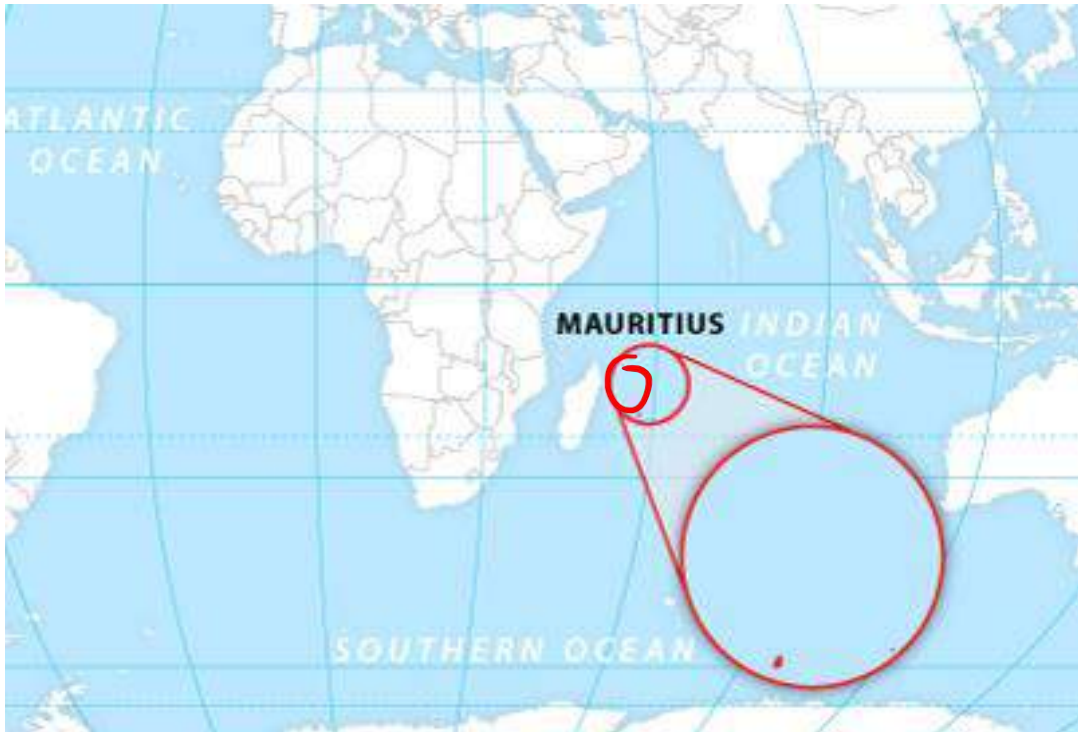
আফ্রিকান ইউনিয়ন

- ১৯৬৩ সালের মে মাসে গঠিত হয়।
- সদর দপ্তর ইথিওপিয়ার রাজধানী আদ্দিস আবাবা
- বর্তমান সদস্যরাষ্ট্র ৫৫টি।



আফ্রিকান অঞ্চলে ভারতের সামরিক ঘাঁটি

মরিশাস



Let's Recap



মিশর

মিশর আরব
প্রজাতন্ত্র

• প্রাচীন মিশরের রাজাদের
বলা হত 'ফারাও'
[Pharaoh]।

• মিশরের সবচেয়ে বড়
পিরামিড হচ্ছে ফারাও খুফুর
পিরামিড।



পিরামিড ~~এবং~~ স্ফিংস




হায়ারোগ্লিফিক

- অক্ষরভিত্তিক মিশরীয় চিত্রলিপিকে বলা হয়

‘হায়ারোগ্লিফিক’[Hieroglyphic]।

- গ্রিক শব্দ ‘হায়ারোগ্লিফিক’ অর্থ পবিত্রলিপি।



- ‘প্যাপিরাস’ নামক নলখাগড়া
গাছের বাকল দিয়ে তারা সাদা
রঙের কাগজ তৈরি করত।




• সর্বপ্রথম ১২ মাসে ১ বছর,

৩০ দিনে ১ মাস এই

গণনারীতি চালু করেন।

• ৩৬৫ দিনে বছর গণনা শুরু

করে।



বিখ্যাত বন্দর

কায়রো, আলেকজান্দ্রিয়া,
পোর্ট সাইদ



তাহরির স্কয়ার / স্বাধীনতা

চত্বর

• কায়রোতে অবস্থিত।



বিভক্ত করেছে: মিশর

(আফ্রিকা) - সিনাই

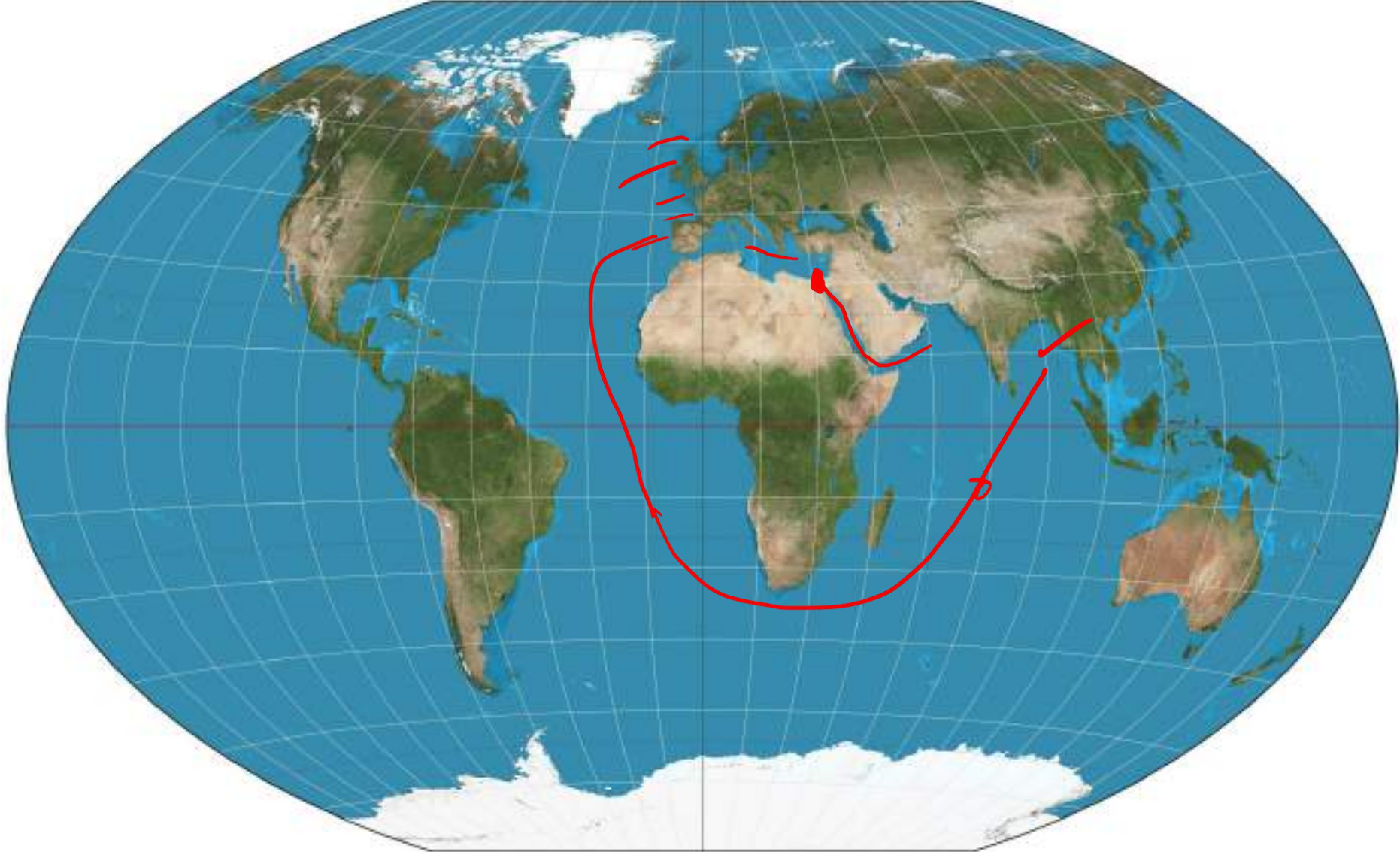
(এশিয়া)

যুক্ত করেছে: লোহিত

সাগর + ভূমধ্য সাগর



সুয়েজ খাল



সুয়েজ খাল

- সুয়েজ খাল মিশরের সিনাই উপদ্বীপের পশ্চিমে অবস্থিত একটি কৃত্তিম সামুদ্রিক খাল। এটি ভূমধ্যসাগরকে লোহিত সাগরের সাথে যুক্ত করেছে। দশ বছর ধরে খননের পর পথটি ১৮৬৯ খ্রিষ্টাব্দে সর্বসাধারণের জন্য খুলে দেয়া হয়। উত্তরে ইউরোপ থেকে দক্ষিণে এশিয়া, উভয়প্রান্তে পণ্যপরিবহনে সুয়েজ খাল একটি জলপথ হিসাবে ব্যবহৃত হয়, এতে করে সম্পূর্ণ আফ্রিকা মহাদেশ ঘুরে আসতে হয়না।
- ১৯৫৬ সালের আগ পর্যন্ত সুয়েজ খাল **ব্রিটেন ও ফ্রান্স** যৌথভাবে নিয়ন্ত্রণ করত।
- সুয়েজ খালের মালিকানা ও পরিচালনা মিসরের সুয়েজ ক্যানেল অথরিটির ওপর ন্যাস্ত। আন্তর্জাতিক চুক্তি অনুযায়ী, সুয়েজ খাল শান্তিকালীন সময় অথবা যুদ্ধকালীন সময় - সব সময়েই যে কোন দেশের পতাকাবাহী বাণিজ্যিক বা যুদ্ধ জাহাজের জন্য উন্মুক্ত থাকবে।

সুয়েজ সংকট

- ১৯৫৬ সালের ২৬ শে জুলাই এক ঘোষণায় নাসের সুয়েজ খাল জাতীয়করণ করার সিদ্ধান্ত হয়।
- ব্রিটেন ও ফ্রান্স উভয় জাতীয়করণের তীব্র প্রতিবাদ জানায়।
- নাসেরের সিদ্ধান্তে বিক্ষুব্ধ হলেও মার্কিন সরকার বলপ্রয়োগের মাধ্যমে সমস্যা সমাধানের বিশ্বাসী ছিলেন না। মার্কিন সরকারের এই আশঙ্কা ছিল যে, মার্কিন যুক্তরাষ্ট্রের কোনো পক্ষপাত- "দুষ্টি পদক্ষেপ ও বলপ্রয়োগ নীতি" ফলে তৃতীয় বিশ্বে তার সম্পর্কে বিরূপ ধারণার সৃষ্টি করবে

সুয়েজ সংকট


- ফ্রান্সের উদ্যোগে ইসরায়েলকে সঙ্গে নিয়ে ব্রিটেন ও ফ্রান্স মিশর আক্রমণের জন্য এক ত্রিপাক্ষিক সিদ্ধান্ত গ্রহণ করে এই সিদ্ধান্ত অনুযায়ী ২৯ শে অক্টোবর ইসরায়েল মিশর আক্রমণ করে এবং সুয়েজ খালের দিকে অগ্রসর হতে থাকে
- সোভিয়েত ইউনিয়ন ব্রিটেন ও ফ্রান্সের প্রতি সতর্কবাণী উচ্চারণ করেছিল যে, "মিশরের উপর আক্রমণ বন্ধ না হলে লন্ডন ও প্যারিসের উপর পারমাণবিক মিসাইল আক্রমণ চলবে"।
- যুক্তরাষ্ট্রের তৎকালীন প্রেসিডেন্ট আইজেনহাওয়ার ব্রিটেনের উপর অর্থনৈতিক চাপ প্রয়োগ করতে লাগলেন, যেন ব্রিটেন সুয়েজ খাল থেকে তাদের সামরিক বাহিনী প্রত্যাহার করে।
- ১৯৫৬ সালের ৬ ই নভেম্বরের মিশরের যুদ্ধ বিধ্বস্ত এলাকায় **জাতিপুঞ্জের** জরুরি বাহিনী পাঠানো হয় এবং ২২ শে ডিসেম্বরের মধ্যেই ইঙ্গ-ফরাসি বাহিনী মিশর থেকে অপসৃত হয়।

সুয়েজ খাল

খনন কাল: ১৮৫৯-১৮৬৯

জাতীয়করণ করা হয় - ১৯৫৬

জাতীয়করণ করেন গামাল আব্দুল
নাসের।



সিনাই

১৯৭৮ সালে ক্যাম্প

ডেভিড চুক্তির মাধ্যমে

মিশর ইসরায়েল থেকে

সিনাই পুনরুদ্ধার করে।



ক্যাম্প ডেভিড চুক্তি

• আরব-ইসরাইলের চতুর্থ যুদ্ধ অবসানের
চুক্তি

• স্বাক্ষর: ১৯৭৮ (ম্যারিল্যান্ড অঙ্গরাজ্যের
ক্যাম্প ডেভিড)

• স্বাক্ষর করেন: আনোয়ার সাদাত –
মেনাহেন বেগিন

• মধ্যস্থতাকারী: জিমি কার্টার

চুক্তির ফলাফল

- মিশর সিনাই উপত্যকার নিয়ন্ত্রণ ফিরে পায়
- প্রথম আরব দেশ হিসেবে মিশর ইসরাইলকে স্বীকৃতি দেয়।





চুক্তি পরবর্তী ঘটনা

- মিশরকে **OIC** ও **Arab League** থেকে বহিষ্কার করা হয়
- মিশর প্রেসিডেন্ট আনোয়ার সাদাত প্রথম মুসলিম হিসেবে নোবেল শান্তি পুরস্কার পান (১৯৭৮)
- আনোয়ার সাদাত খুন হয় (১৯৮১)

• খেজুর উৎপাদনে শীর্ষ
দেশ - মিশর



Let's Recap

দক্ষিণ
আফ্রিকা

রাজধানী - ৩ টা

প্রিটোরিয়া - প্রশাসন

ব্লুমফন্টেইন - আইন আদালত

কেপটাউন - পার্লামেন্ট

বর্ণবাদী নীতি

- ১৯৪৮ সালে দক্ষিণ আফ্রিকায় ‘বর্ণবাদী নীতি’ চালু হয়।
- দক্ষিণ আফ্রিকার জনগণকে শ্বেতাঙ্গ [White], কৃষ্ণাঙ্গ [Black], রঙিন [Coloured], ভারতীয় [Indian] এই চারভাগে ভাগ করা হয়।

• ১৯৯৪ সালে অনুষ্ঠিত সাধারণ নির্বাচনে

নেলসন ম্যাডেলার নেতৃত্বাধীন ANC

(African National Congress)

জয়লাভ করলে বর্ণবাদের অবসান

হয়।

• ৩৪২ বছরের [১৬৫২ - ১৯৯৪ খ্রিষ্টাব্দ]

শ্বেতাঙ্গ শাসনের অবসান হয়।



দক্ষিণ আফ্রিকার সর্বশেষ শ্বেতাঙ্গ প্রেসিডেন্ট



উইলিয়াম ডি ক্লার্ক

নেলসন মেডেলা

- স্বাধীনতা, সমঝোতা,
শান্তির মূর্ত প্রতীক
- Icon of Peace,
Freedom and
Reconciliation



ডাক নাম

মাদিবা

তাতা

খুলু

পলিভুংগা

রোলিহ্লাহ্লা

নেলসন

- ১৯৯৪ থেকে ১৯৯৯ সাল পর্যন্ত দক্ষিণ আফ্রিকার প্রেসিডেন্টের দায়িত্ব পালন করেন। তিনি দেশটির প্রথম কৃষাঙ্গ প্রেসিডেন্ট।
- ১৯৬১ সালে আফ্রিকান ন্যাশনাল কংগ্রেস এর সশস্ত্র শাখা গঠন করেন। ১৯৬২ সালে সরকার তাঁকে গ্রেফতার করে এবং যাবজ্জীবন কারাদণ্ড দেয়। ১৯৬৪ সাল হতে তাঁর কারাদণ্ড কার্যকর হয়। শান্তিস্বরূপ ম্যাডেলাকে রোবেন দ্বীপে নির্বাসন দেওয়া হয়। তিনি সেই বছর ৪৬৬তম কয়েদি ছিলেন। দীর্ঘ ২৭ বছর সাজা ভোগ করার পর ১৯৯০ সালে তিনি মুক্তি পান।
- ১৯৯১ সালে তিনি আফ্রিকান ন্যাশনাল কংগ্রেস - এর সভাপতি নির্বাচিত হন। ১৯৯৩ সালে ম্যাডেলা এফ ডব্লিউ ডি ক্লার্কের সাথে শান্তিতে নোবেল পুরস্কার লাভ করেন। তাঁর এইডস বিরোধী একটি প্রচারণার নাম '46664 Campaign'। এই নামের রহস্য 466 নং কয়েদি, 64 বলতে 1964 সাল।
- তিনি মৃত্যুবরণ করেন ৫ ডিসেম্বর, ২০১৩ সালে ৯৫ বছর বয়সে।



কারারুদ্ধ ছিলেন:

১৯৬৪ – ১৯৯০

•রোবেন দ্বীপের কারাগারে ছিলেন।

•কারাবন্দী নাম্বার ৪৬৬৬৪

কারাবন্দী নাম্বার ৪৬৬৬৪

- নেলসন ম্যাডেলা ১৯৬৪ সালে দক্ষিণ আফ্রিকায় ৪৬৬ নং কয়েদি ছিলেন।
- The 46664 Campaign: এইডসবিরোধী প্রচারণা।

মেডেলা দিবস



•১৮ জুলাই

মেডেল

শান্তিতে নোবেল-

১৯৯৩

প্রতিষ্ঠাতা- Yes For

The Children

মেডেলার বই

✓ Long Walk to Freedom

✓ Conversation with Myself

✓ No Easy Walk to Freedom

✓ Dare not Linger: The Presidential Years

বর্তমান প্রেসিডেন্ট



সিরিল রামাফোসা

An aerial photograph showing a wide river delta flowing into the ocean. The river branches out into several smaller channels, creating a complex network of waterways. The surrounding land is densely populated with buildings, roads, and industrial structures. The ocean is a deep blue, and the sky is clear. The overall scene depicts a major river delta and its associated coastal city.

ইস্ট লন্ডন

দক্ষিণ আফ্রিকার একমাত্র নদী বন্দর

উত্তমাশা

অন্তরীপ

Cape of
good hope



Let's Recap

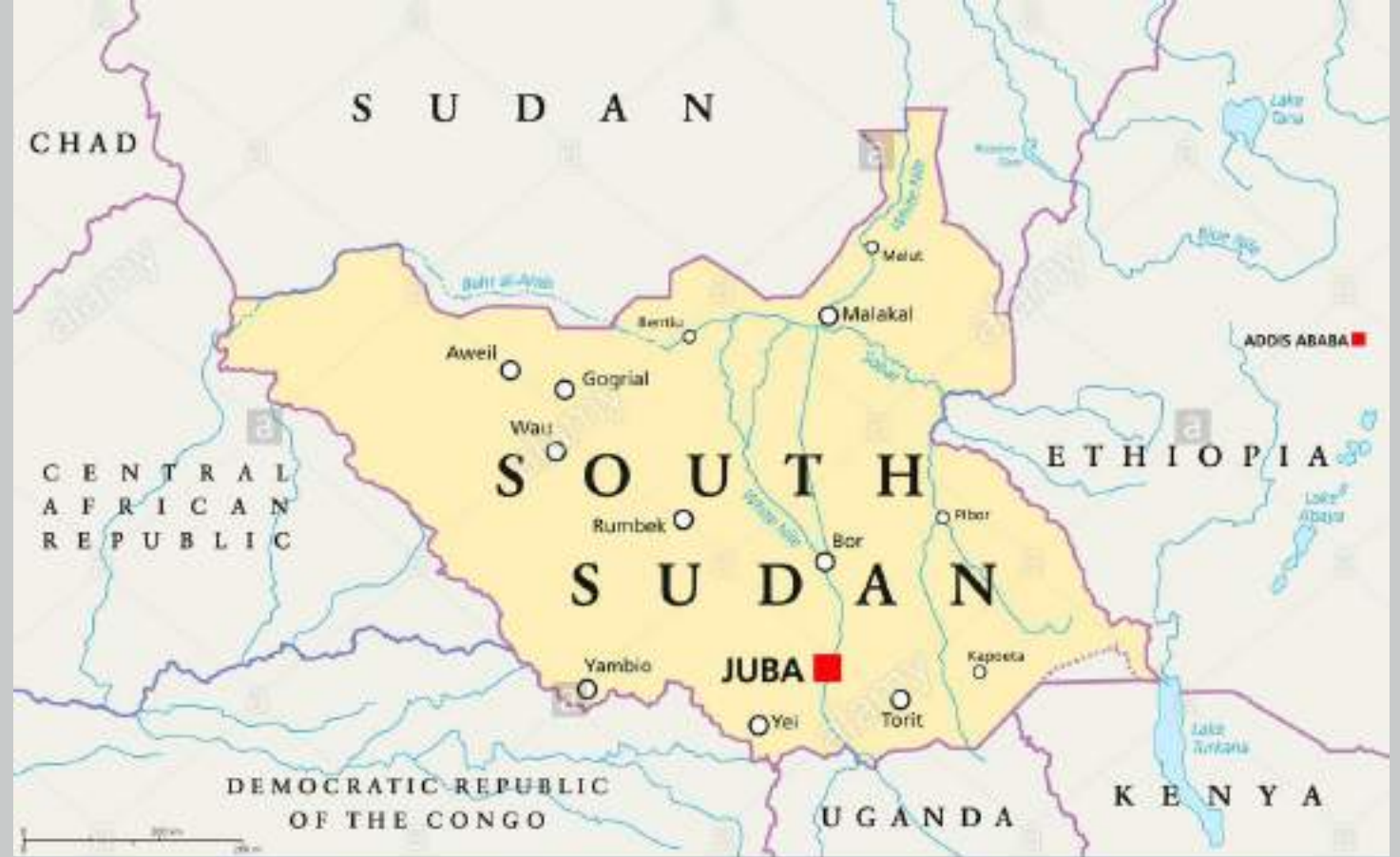
জিবুতি

ভারত মহাসাগরে
চীনের প্রথম সামরিক
ঘাঁটি জিবুতে অবস্থিত।



দক্ষিণ সুদান

- Republic of South Sudan
- জাতিসংঘের ১৯৩ তম সদস্য
- ব্রিটেনের উপনিবেশ ছিলো




a alamy stock photo

GA75GH
www.alamy.com

৯ জুলাই ২০১১

স্বাধীনতা লাভ করে সুদান
থেকে।

রাজধানী- জুবা



স্বাধীনতা
আন্দোলনের
নেতা জন
গারাং



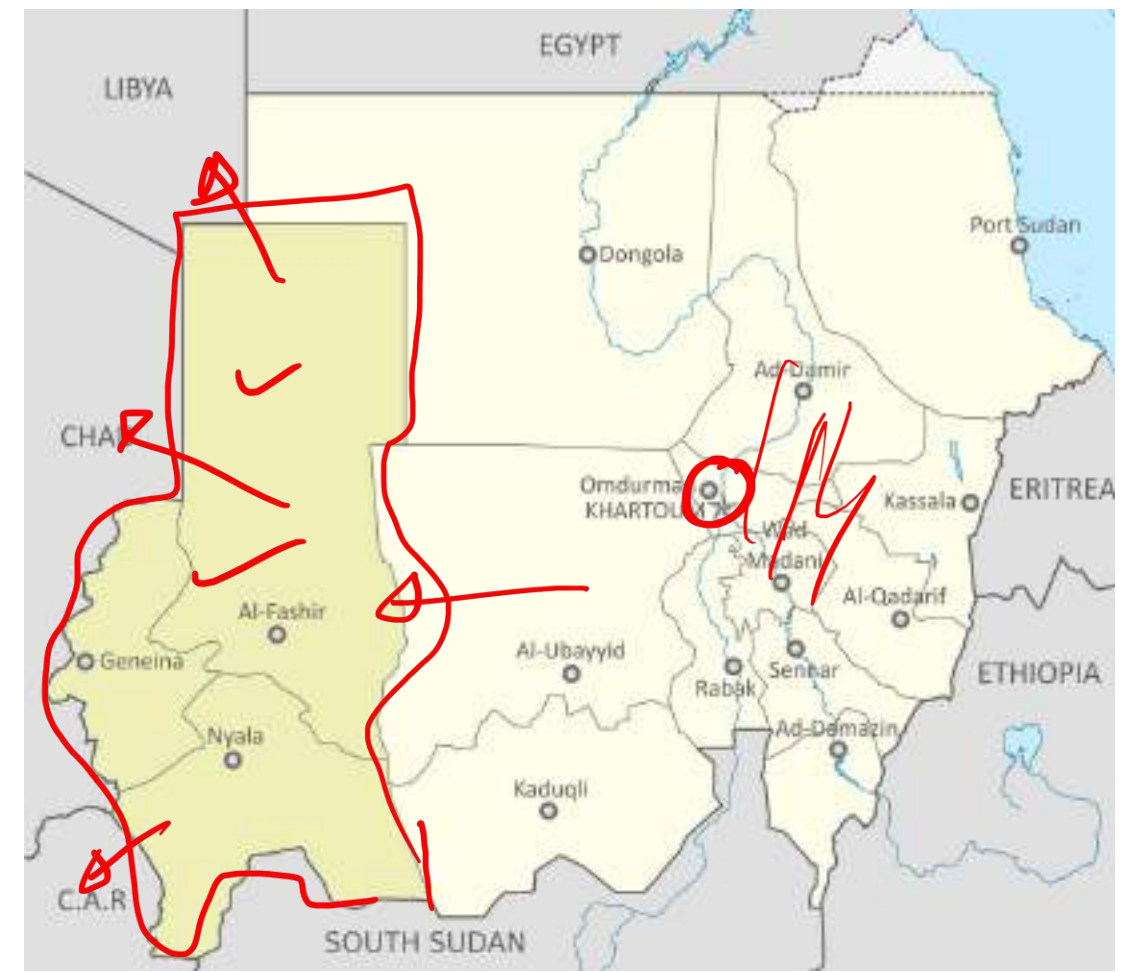
আবেয়ী

- আফ্রিকার তেল সমৃদ্ধ অঞ্চল
- আফ্রিকার কাশ্মীর



দারফুর

- সুদানের একটি অঞ্চল
- দারফুর সংকট - ২০০৩



দারফুর সংকট

- দারফুর সুদানের সবচেয়ে পশ্চিমের একটি অঞ্চল, আয়তনে প্রায় ফ্রান্সের সমান। দারফুর ঐতিহাসিকভাবে সুদানের সবচেয়ে দূরবর্তী অঞ্চলগুলোর একটি। স্বাভাবিক পরিস্থিতিতেও এই অঞ্চলে পৌঁছানো কঠিন, কারণ এটি রাজধানী খার্তুম থেকে অনেক দূরে। সেজন্য বেশ অবহেলিত অঞ্চলই বলা যায় দারফুরকে। দারফুর মানে হচ্ছে ফুরের ভূখণ্ড। সেখানে ফুর নামক এক মুসলিম আফ্রিকান উপজাতি রয়েছে।
- এই দূরত্বের কারণেই এটি 'পিছিয়ে পড়া জনগোষ্ঠীদের অঞ্চল' দারফুর মানে হচ্ছে ফুরের ভূখণ্ড।



- ফুর নামক এক মুসলিম আফ্রিকান উপজাতি ছাড়াও যাঘাওয়া, মাসালিত উপজাতির বাস রয়েছে। যেহেতু অবহেলিত তাই এই অঞ্চলের রিসোর্স নিয়ে উপজাতিদের মধ্যে মারামারি লেগেই থাকত।
- দারফুরের ফুর, যাঘাওয়া ও মাসালিত উপজাতি গোষ্ঠী অনুভব করতে থাকে যে তারা বৈষম্যের শিকার হচ্ছে। এই তিনটি গোষ্ঠীর সদস্যরাই একত্রিত হয়ে বিদ্রোহ গড়ে তোলে এবং দারফুর লিবারেশন ফ্রন্ট হিসেবে আত্মপ্রকাশ করে। পরে তারা বৃহৎ পরিসরে সুদান লিবারেশন আর্মি হিসেবে পরিচিত লাভ করে।

দারফুর সংকট

- ২০০৩ সালের ফেব্রুয়ারি মাসে তারা গুলু নামক একটি ছোট শহর দখলে নেয় এবং তাদের দাবিদাওয়া প্রকাশ করে। তাদের দাবির মধ্যে অন্তর্ভুক্ত ছিল দারফুর অঞ্চলের আর্থ-সামাজিক উন্নয়ন সাধন, উপজাতিভিত্তিক সশস্ত্র সেনাদল নিষিদ্ধ করা এবং ক্ষমতা ভাগাভাগি করে সরকার প্রতিষ্ঠা করা।
- তারা এরপর সমগ্র দারফুর জুড়ে সরকারি স্থাপনার উপর আক্রমণ চালাতে থাকে এবং সেনাবাহিনীর সরঞ্জাম ধ্বংস করতে থাকে। এপ্রিলের দিকে তারা উত্তর দারফুরের রাজধানী ফাশেরের বিমানবন্দরে হামলা করে এবং ৭টি উড়োজাহাজ ধ্বংস করার পাশাপাশি বিমান বাহিনীর প্রধানকে বন্দি করে।
- বিদ্রোহীদের পাল্টা জবাব দেয়ার জন্য ও তাদেরকে নির্মূল করার জন্য সুদানের সরকার তাদের সেনাবাহিনীর উপর নির্ভর করার পাশাপাশি জানজাউইদ নামক একটি আরবীয় সশস্ত্র দলের উপর দায়িত্ব দেয়।
- সংকটের শুরু এখান থেকেই।

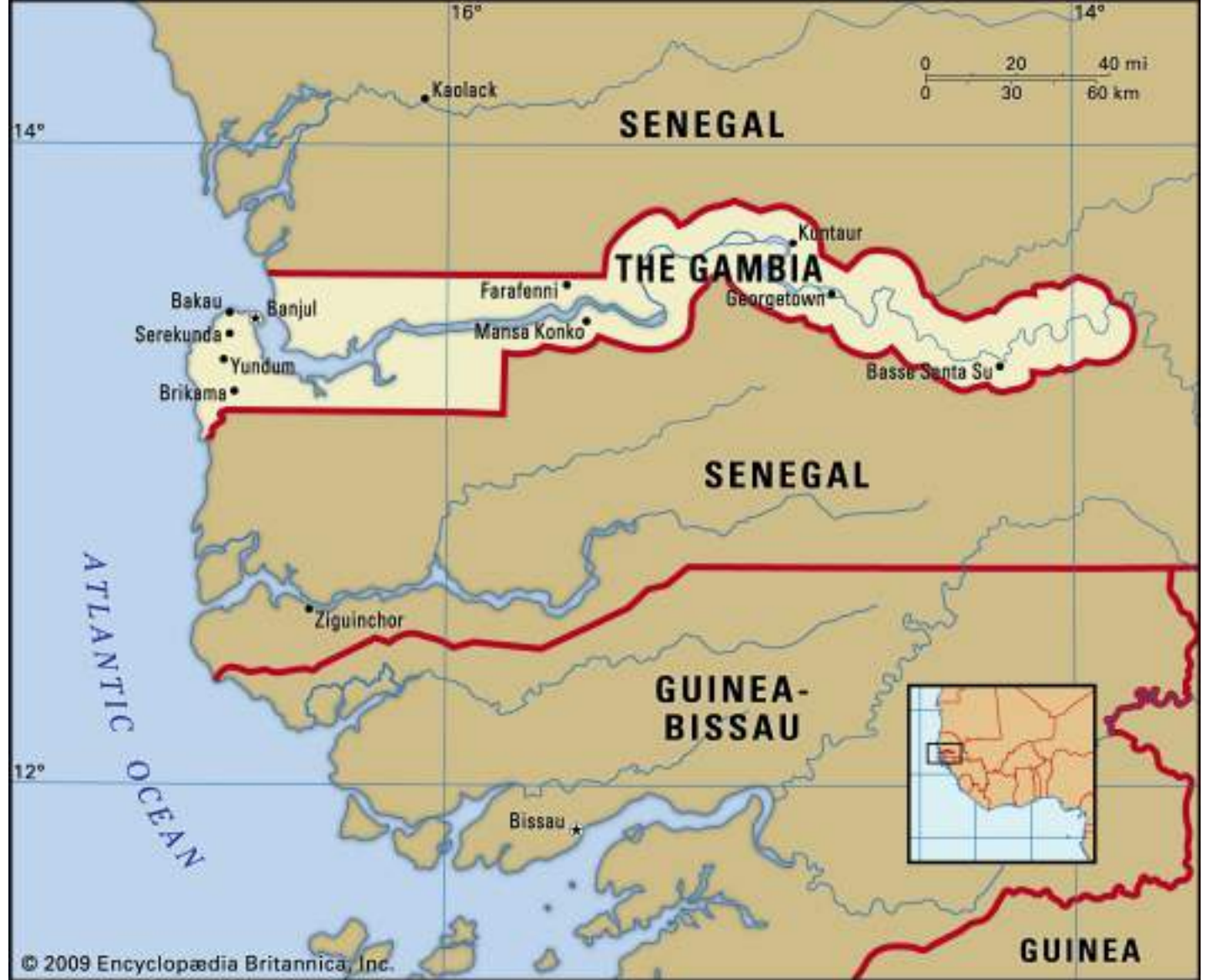


গাম্বিয়া

গাম্বিয়া ইসলামিক

প্রজাতন্ত্র

রাজধানী - বানজুল



মায়ানমারের বিরুদ্ধে গান্ধিয়ার মামলা

- আন্তর্জাতিক আদালতে মামলা করে ২০১৯
সালে।

হর্নস অৱ আফ্ৰিকা



UN

সোমালিয়া

ইৰিত্ৰিয়া

ইথিওপিয়া

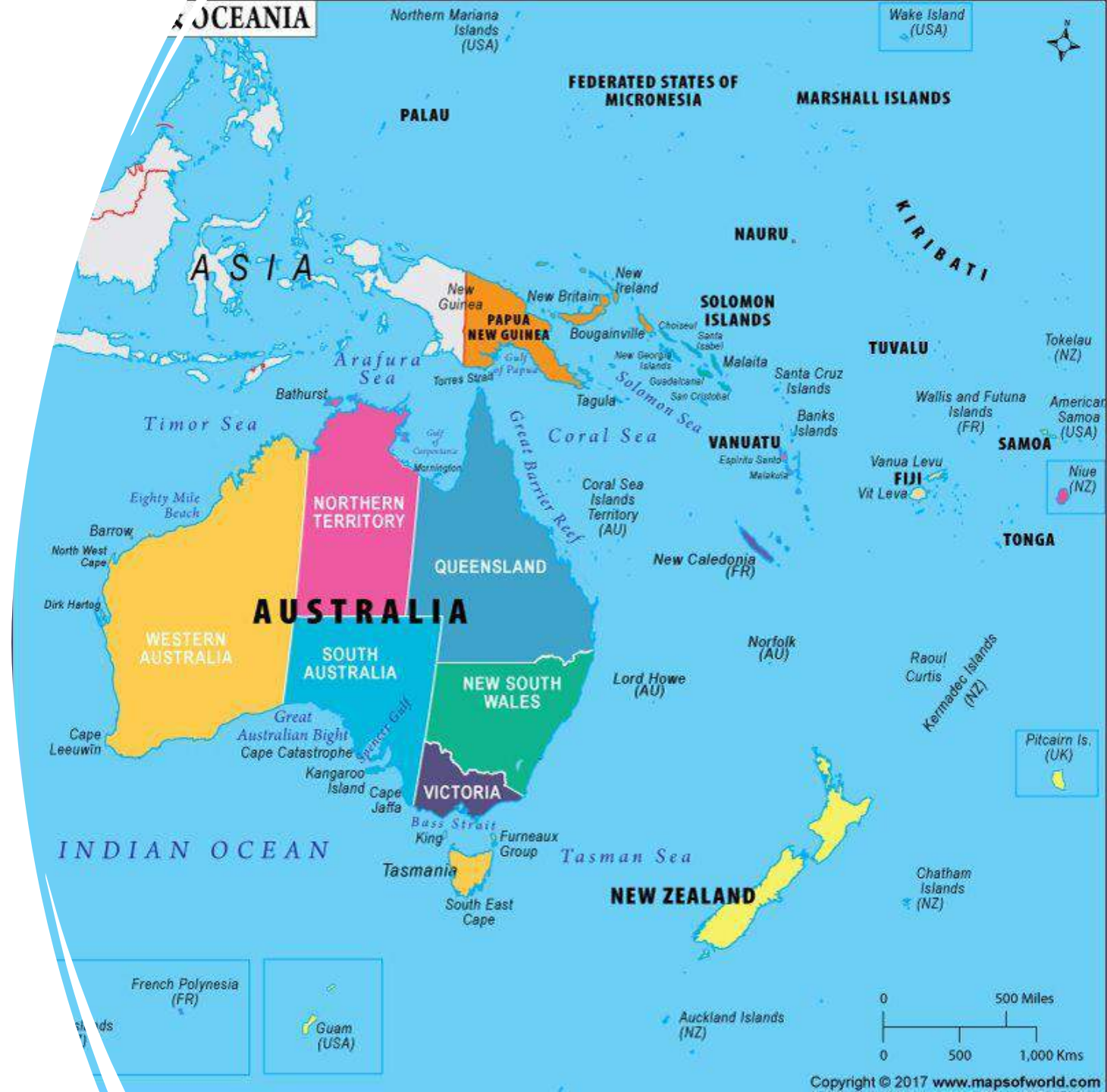
জিবুতি

সুদান

সাউথ সুদান

কেনিয়া

ওশেনিয়া মহাদেশ



অস্ট্রেলিয়া



• 'অস্ট্রেলিয়া' একটি
ল্যাটিন শব্দ- অর্থ
দক্ষিণাঞ্চল।

• রাজধানী - ক্যানবেরা

• সিডনি - নিউ সাউথ ওয়েলস
অঙ্গরাজ্যের রাজধানী
'সিডনি'কে দক্ষিণের রানি
বলা হয়।



- বিশ্বের সবচেয়ে বড় প্রবাল প্রাচীর
গ্রেট ব্যারিয়র রিফ যা অস্ট্রেলিয়ার
কুইন্সল্যান্ডে অবস্থিত।



নিউজিল্যান্ড

- নিউজিল্যান্ড দুইটি প্রধান বৃহৎ দ্বীপ নিয়ে গঠিত, যেগুলোকে উত্তর দ্বীপ ও দক্ষিণ দ্বীপ বলে। কুক প্রণালি নামের একটি সরু সামুদ্রিক প্রণালি দ্বীপ দুইটিকে পৃথক করেছে।

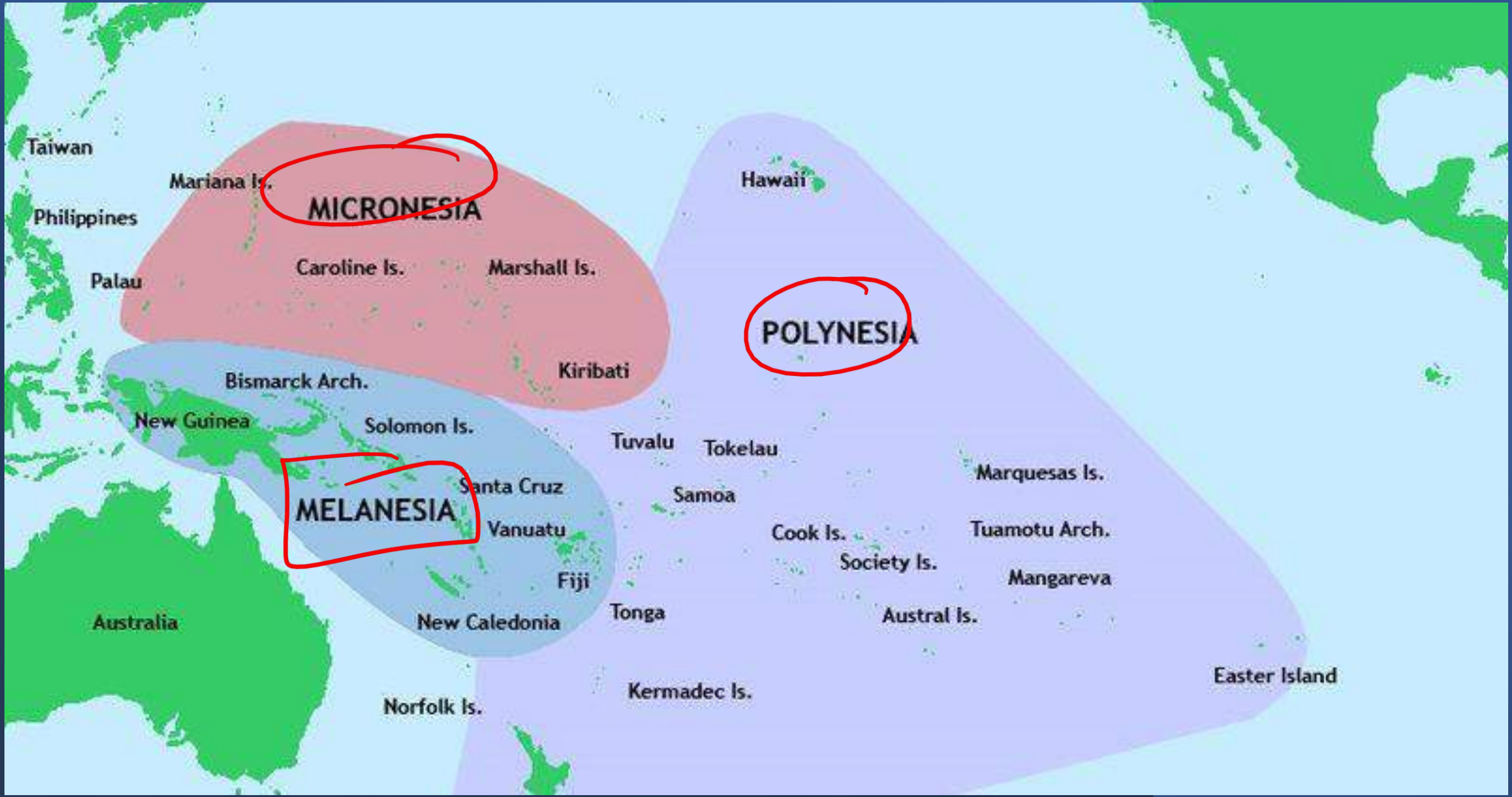


নিউজিল্যান্ড

- বিশ্বের প্রথম দেশ হিসেবে ১৮৯৩ সালে নিউজিল্যান্ডে নারীর ভোটাধিকার স্বীকৃত হয়। ভোটাধিকার প্রাপ্তির শতবর্ষ উদ্যাপন উপলক্ষে এ দেশে ১৯৯৩ সালে রাজনৈতিক দলে নেতৃত্বের আনুপাতিক আইন পাস হয়। এই আইনে নিউজিল্যান্ডে পার্লামেন্টে নারীর ৩০ ভাগ আসন নিশ্চিত করা হয়।

-
- নিউজিল্যান্ডের অধিবাসীদের বলা হয় কিউই ।
 - দক্ষিণের গ্রেট ব্রিটেন বলা হয় নিউজিল্যান্ডকে ।
 - নিউজিল্যান্ডের আদিবাসীদের বলা হয় মাওরি ।
-





MICRONESIA

POLYNESIA

MELANESIA

পলিনেশিয়া

টোঙ্গা

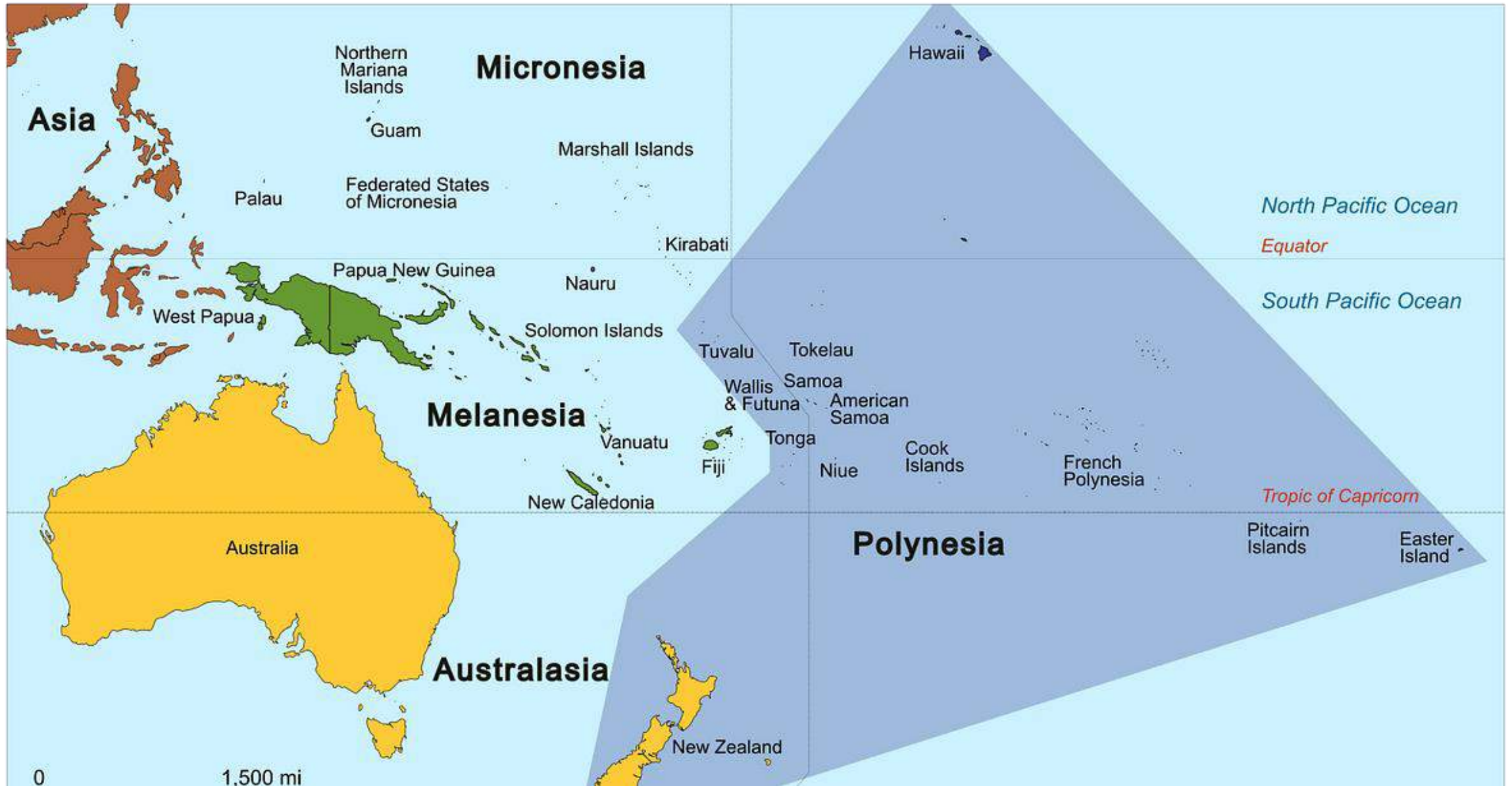
সামোয়া

টুভ্যালু

কুক দ্বীপপুঞ্জ

ইস্টার
আইল্যান্ড

তাহিতি



টোনা টুনি ইসহাক সাহেবের কার

নিয়ে হানিমুনে তুর্কি যায় ।

টোনা - টোঙ্গা

টুনি - টুভ্যানু

ইসহাক - ইস্টার আইল্যান্ড

সাহেবের - সামোয়া

কার - কুক

হানিমুনে - হাওয়াই

ডুর্কি - তাহিতি

মাইক্রোনেশিয়া

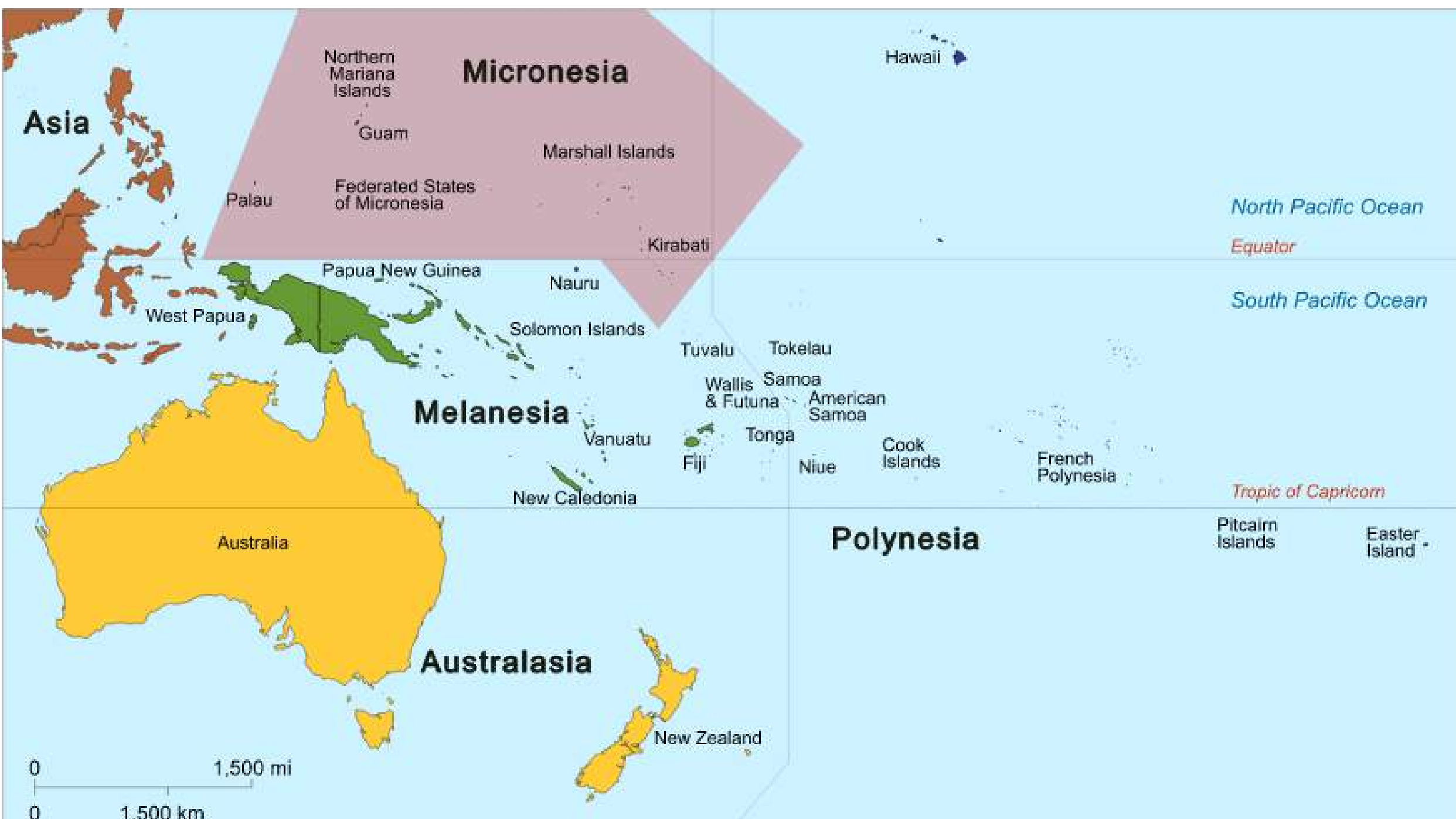
✓ নাউরু

✓ ক্যারোলাইন দ্বীপপুঞ্জ

✓ মার্শাল দ্বীপপুঞ্জ

✓ কিরিবাতি

✓ ওসিয়াম



মেলোনেশিয়া

ফিজি

সলোমন
দ্বীপপুঞ্জ

পাপুয়া
নিউগিনি

নিউগিনি

সান্তাক্রুজ

বিসমার্ক

ভানুয়াতু

নিউ
ক্যালডোনিয়া

মেলোনেশিয়া

বলিউড সুপারস্টার সালমান খানের নতুন
ফিল্ম ভাইজান।

বলিউড - বিসমার্ক

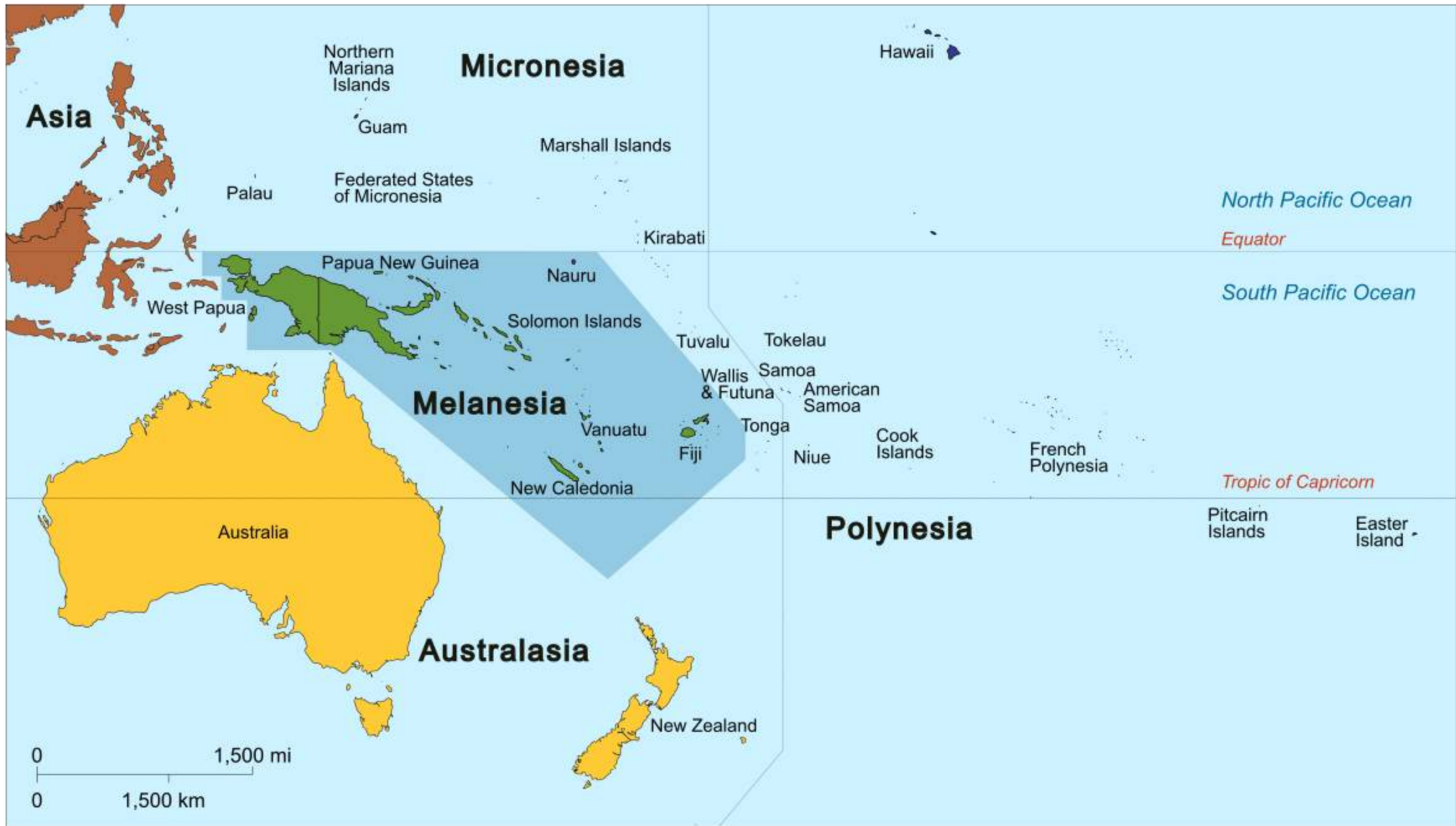
সুপারস্টার - পাপুয়া নিউগিনি

সালমান - সলোমন দ্বীপপুঞ্জ, সান্তাক্রুজ

নতুন - নিউগিনি, নিউ ক্যালডোনিয়া

ফিল্ম - ফিজি

ভাইজান - ভানুয়াতু



Let's Recap