

Country profile

Starts → 7:05 PM

৪৮তম বিসিএম প্রিন্সি

Pioneer Batch

আন্তর্জাতিক বিষয়াবলি


Good Evening



লেখকচর: ০১

টপিক:

- ✓ বিশ্ব সভ্যতা, ভাষা, জাতি ও উপজাতি
- ✓ এশিয়া মহাদেশ: দক্ষিণ এশিয়া, দক্ষিণ-পূর্ব এশিয়া, পূর্ব এশিয়া (দূরপ্রাচ্য), পশ্চিম এশিয়া, মধ্য এশিয়া;
- ✓ ওশেনিয়া মহাদেশ: ওশেনিয়া মহাদেশের দেশসমূহ, পলিনেশিয়া, মেলানেশিয়া ও মাইক্রোনেশিয়া অঞ্চল;
- ✓ অ্যান্টার্কটিকা মহাদেশ: অ্যান্টার্কটিকা মহাদেশের তথ্যসমূহ।




উত্তরণ

শান্তি ও বিদ্যা লেখক

International Affairs

20
250



1) Class follow

2) Pdf → follow

3) guide - of

+

Internet

Reference

আন্তর্জাতিক বিষয়াবলি (পিএসসি'র সিলেবাস)

নম্বর বন্টন

বিষয়ের নাম: আন্তর্জাতিক বিষয়াবলি

পূর্ণমান: ২০

ক্রমিক নং	বিবরণ	মান বন্টন
০১	বৈশ্বিক ইতিহাস, আঞ্চলিক ও আন্তর্জাতিক ব্যবস্থা, ভূ-রাজনীতি।	০৪ নম্বর
০২	আন্তর্জাতিক নিরাপত্তা ও আন্তঃরাষ্ট্রীয় ক্ষমতা সম্পর্ক।	০৪ নম্বর
০৩	বিশ্বের সাম্প্রতিক ও চলমান ঘটনাপ্রবাহ।	০৪ নম্বর
০৪	আন্তর্জাতিক পরিবেশগত ইস্যু ও কূটনীতি।	০৪ নম্বর
০৫	আন্তর্জাতিক সংগঠনসমূহ এবং বৈশ্বিক অর্থনৈতিক প্রতিষ্ঠানাদি।	০৪ নম্বর
	মোট:	২০ নম্বর

Country profile

Geopolitics

4MCQ

International relation & security


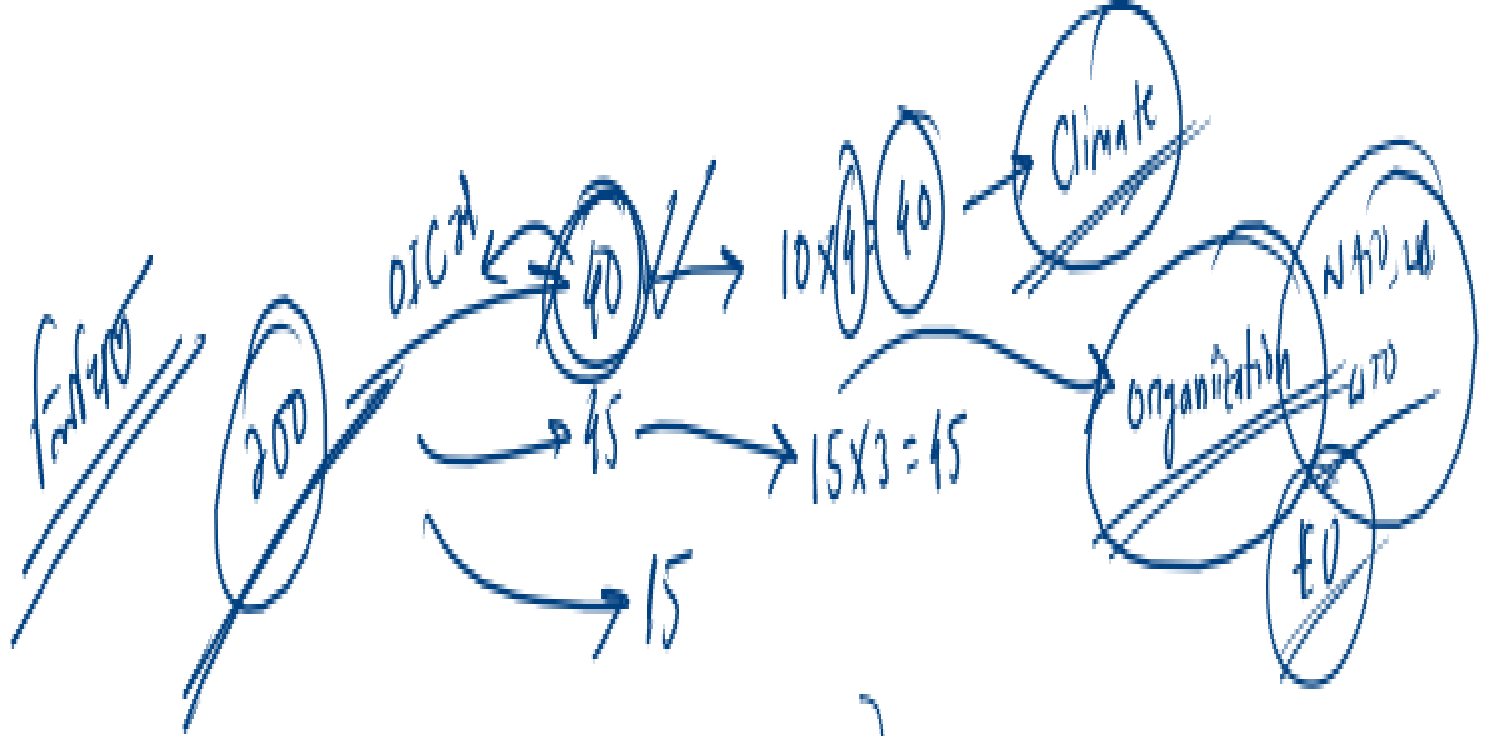
(Climate Diplomacy)

WB, WTO, ADB, FDB

UN

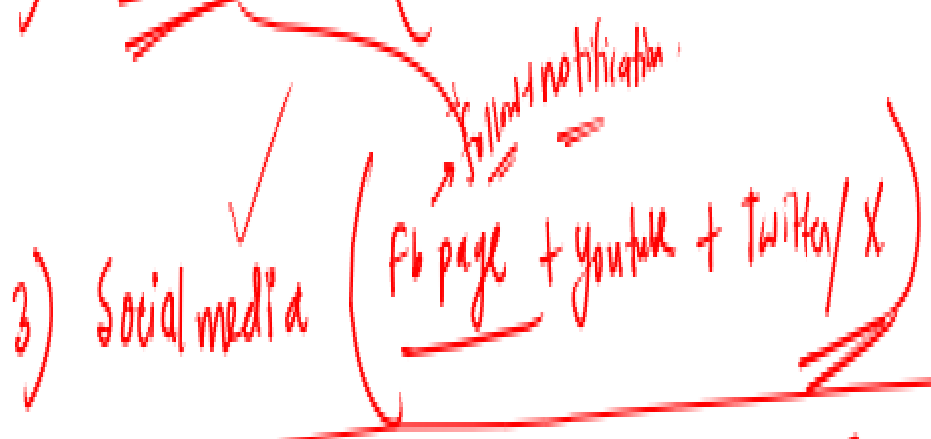

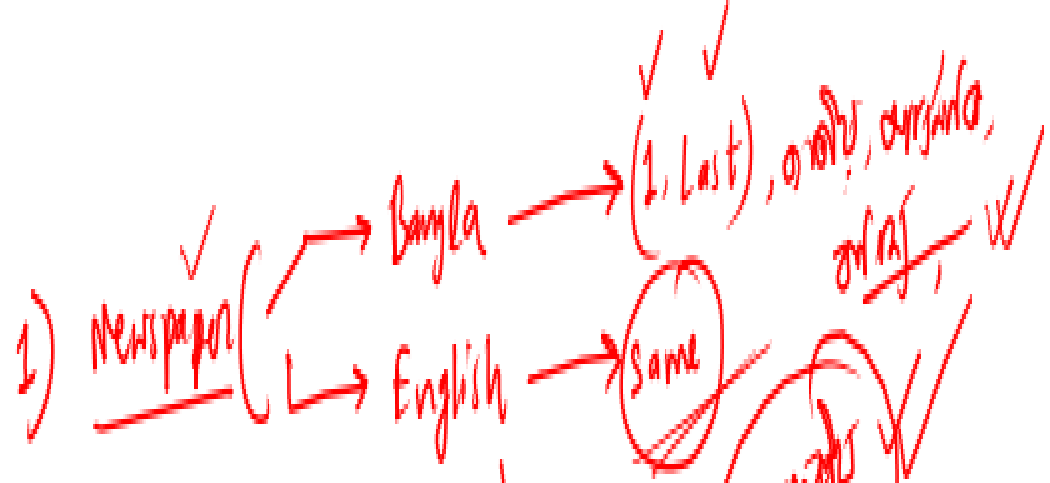
SARC, BIMTEC, NAM, AU, EU

NATO, WARSAW




~~২১শতাব্দী / Current Affairs (4)~~

~~Day to Day Life~~



~~Continuous process~~



Question Analysis

→ प्रश्न

~~उत्तर~~

Question Bank

~~35-46~~

~~Reading~~

~~1 month~~

~~PSC 2~~

→ UNHCR का HR → ?

~~मौखिक 278~~

~~know your opponent~~

Lecture
(H2)
Management

1) Name + History + Area + Population + Nationality (Basic)

↳ GDP size + per capita + Economy

2) Famous personalities ✓

3) Historical conflict → (2/5 + comparison)

↳ currently

4) (BO relation) → random

5) final

~~4, 5~~ → Chapter

current affairs

1, 2, 3, 4

↓
Internat. affn. (20)

60/x 12-14
 20

~~9~~
20


Rehman
1/10/2018

বিগত বছরের বিসিএস প্রিলিমিনারি পরীক্ষার প্রশ্ন বিশ্লেষণ

বিষয়	৪৬	৪৫	৪৪	৪৩	৪২	৪১	৪০	৩৯	৩৮	৩৭	৩৬	৩৫	৩৪	৩৩	৩২	৩১	৩০
সাম্প্রতিক		২		১	৩	৪						১	৩	২	১		২
এশিয়া মহাদেশ	৫	৮		৬	৩	২	৫	৫	৩	৪	৪	৮	৫	৩	৩	৫	২
ইউরোপ মহাদেশ		১	৩	২		৩	২	৩	২			১	১	১	৩	৩	১
আফ্রিকা মহাদেশ		১	১	২		১										১	
আমেরিকা মহাদেশ		১	১		১	১	১	২	১			১			২	১	
ওশেনিয়া মহাদেশ		২							১	১							
জাতিসংঘ	৫		৩	২	২	৩	৪	১	৩	৪	৫	১	১				
অর্থনৈতিক ও বাণিজ্যিক প্রতিষ্ঠানাদি	১	২	২	১	১	১	২	২		৪		১	৩				২
আঞ্চলিক ও রাজনৈতিক জোট	১		১	১	২		৩		২		১			১			১
আন্তর্জাতিক সেবা ও মানবাধিকার সংস্থা	১		১	২		১			১	১	৩	১	১		১		২
আন্তর্জাতিক নিরাপত্তা ও আন্তঃরাষ্ট্রীয় ক্ষমতা	৩	২	৩		৪	৩	১	২	৩	৩	৩	২	১				
আন্তর্জাতিক পরিবেশগত ইস্যু ও কূটনীতি	২		৩	১	৪		২	১	১	৩	২	২					১
বিবিধ	২	১	২	২		১		৪	৩		২	২	৩				

14 ଅନୁସୂଚିତ

ଅନୁସୂଚିତ



1) ମନୁସୂତ୍ର

2) ଲାନ ଡାକ୍ତର


3) କାମଗୁଣ

4) କାମଗୁଣ

5) ଅନୁସୂଚିତ

ଅନୁସୂଚିତ

ଅନୁସୂଚିତ



সভ্যতার নাম

Rimland
Tham
Heartland Thamy

তথ্যাবলি

Central Asia



মেসোপটেমীয় সভ্যতা

✓ মেসোপটেমীয় সভ্যতা ইরাকের ইউফ্রেটিস ও টাইগ্রিস (ফোরাত ও দজলা) নদীর তীরে গড়ে উঠা পৃথিবীর প্রাচীনতম সভ্যতা। এটি এশিয়া মহাদেশেরও প্রাচীনতম সভ্যতা। (ইরাকের পূর্বনাম- মেসোপটেমিয়া।)


✓ মেসোপটেমিয়া শব্দের অর্থ দুই নদীর মধ্যবর্তী অঞ্চল; ইরাক ছাড়াও সিরিয়া, ইরান ও তুর্কিয়ার উত্তর অঞ্চলে এই সভ্যতা বিস্তার লাভ করে।


সেচ নির্ভর এই সভ্যতার ৪টি পর্যায় ছিল।

যথা- ক. সুমেরীয়, খ. বাবিলনীয়, গ. আসিরীয় ঘ. ক্যালডীয় সভ্যতা।

সভ্যতার নাম	তথ্যাবলি
 <p>(ক) সুমেরীয় সভ্যতা</p>	<ul style="list-style-type: none"> ✓ মেসোপটেমিয়ায় সবচেয়ে প্রাচীন যে সভ্যতা গড়ে উঠেছিল তা হলো সুমেরীয় সভ্যতা। ✓ 'V' আকৃতির কিউনিফর্ম লিপি এবং চাকার আবিষ্কার ছিল সভ্যতায় সুমেরীয়দের সবচেয়ে বড় ২টি অবদান। কিউনিফর্ম লিপিতে 'গিলগামেশ' (Gilgamesh) মহাকাব্য লিখিত হয়। গিলগামেশ ছিলেন উরুক নগরের শাসক। ✓ সুমেরীয়রা উন্নত সেচ পদ্ধতির পাশাপাশি চন্দ্রপঞ্জিকা ও জলঘড়ি আবিষ্কারে অবদান রাখে।
 <p>(খ) ব্যাবিলনীয় সভ্যতা</p>	<ul style="list-style-type: none"> ✓ সভ্যতায় ব্যাবিলনীয়দের সবচেয়ে বড় অবদান লিখিত আইনের প্রণয়ন করা। ✓ ব্যাবিলনের আমোরাইট শাসক হাম্মুরাবি প্রণীত আইনই মানব সভ্যতার প্রথম লিখিত আইন। যা হাম্মুরাবি কোড (Code of Hammurabi) নামে পরিচিত। ✓ এ সভ্যতায় সর্বপ্রথম পঞ্জিকা চালু হয়। ব্যাবিলনের উত্তরে গাথুর শহরের ধ্বংসাবশেষে পৃথিবীর প্রাচীনতম মানচিত্র পাওয়া গেছে।

সভ্যতার নাম	তথ্যাবলি
 <p>(গ) আসিরীয় সভ্যতা</p>	<ul style="list-style-type: none"> ✓ এ সভ্যতা টাইগ্রিস নদীর তীরে গড়ে উঠেছিল। ✓ মানব সভ্যতার ইতিহাসে প্রথম সামরিক রাষ্ট্র হিসেবে পরিচিত আসিরীয়রা শক্তির উন্নয়নে প্রথম <u>লোহার</u> তৈরি <u>যুদ্ধাস্ত্র</u> ব্যবহার করে। ✓ <u>বৃত্তকে</u> প্রথমবারের মতো 360° কোণে বিভক্ত করার পাশাপাশি আসিরীয়রা পৃথিবীকে প্রথম <u>অক্ষাংশ</u> ও <u>দ্রাঘিমাংশে</u> ভাগ করে।
 <p>(ঘ) ক্যালডীয় সভ্যতা</p>	<ul style="list-style-type: none"> ✓ রাজা নেবুচাদনেজার সম্রাজ্যের সমৃদ্ধির জন্য নগর দেওয়ালের উপর এক মনোরম উদ্যান নির্মাণ করেন যা <u>'বাবিলনের শূন্য উদ্যান'</u> নামে পরিচিত। এটি পৃথিবীর প্রাচীন সপ্তমাশ্চর্যের অন্যতম। ✓ ক্যালডীয়রাই সর্বপ্রথম সপ্তাহে ৭দিন এবং প্রতিদিনে ১২ জোড়া ঘণ্টা গণনা পদ্ধতি চালু করে।

সভ্যতার নাম	তথ্যাবলি
<p>নীল নদের তীরে</p> <p>মিশর</p>  <p>মিশরীয় সভ্যতা</p>	<ul style="list-style-type: none"> ✓ উত্তর আফ্রিকার পূর্বাঞ্চলের একটি <u>প্রাচীন</u> সভ্যতা। ✓ নীল নদের তীরে ৩০০০ খ্রিষ্টপূর্বাব্দে গড়ে উঠে মিশরীয় সভ্যতা। তাই এ সভ্যতাকে 'নীল নদের দান' বলা হয়। ✓ গ্রিক ইতিহাসবিদ হেরোডোটাস মিশরকে বলেছেন "নীল নদের দান" (Gift of the Nile). ✓ এ সভ্যতার গোড়াপত্তন করেন রাজা মেনেস। ✓ মিশরীয় সভ্যতার অর্থনীতি ছিল <u>কৃষিভিত্তিক</u>। ✓ প্রাচীন মিশরের রাজাদের বলা হতো 'ফারাও' এবং তাদের মৃতদেহ 'মমি' করে সংরক্ষিত রাখা হতো। ✓ পিরামিড মিশরীয় সভ্যতার সবচেয়ে বিখ্যাত নিদর্শন যা এখনও পৃথিবীর প্রাচীনতম স্থাপনা হিসেবে বিদ্যমান আছে। ফারাও খুফুর পিরামিড মিশরের সর্ববৃহৎ পিরামিড।

সভ্যতার নাম	তথ্যাবলি
<p>1922</p>  <p>সিন্ধু সভ্যতা</p>	<ul style="list-style-type: none"> ✓ পাকিস্তানের মহেঞ্জোদারো ও হরপ্পাতে দ্রাবিড় জাতি দ্বারা ৩৩০০ খ্রিষ্টপূর্বাব্দে গড়ে উঠে সিন্ধু সভ্যতা। ✓ ১৯২২ সালে রাখালদাস বন্দ্যোপাধ্যায় (বাঙালি প্রত্নতত্ত্ববিদ), দয়ারাম সাহনী ও স্যার জন মার্শাল এই সভ্যতা আবিষ্কার করেন। ✓ ব্রোঞ্জ যুগে গড়ে উঠা এই সভ্যতার সাথে সুমেরীয় সভ্যতার মিল আছে যেখানে পরিকল্পিত নগর ব্যবস্থা গড়ে উঠেছিল। ✓ সিন্ধু সভ্যত বাটখারা ব্যবহার করে ভর নির্ণয়ের মতো পরিমাপ পদ্ধতি উদ্ভাবন করে সভ্যতায় অবদান রাখে। ✓ হরপ্পা ও মহেঞ্জোদারো অবস্থিত যথাক্রমে পাকিস্তানের পাঞ্জাব প্রদেশের সাহিওয়াল ও সিন্ধু প্রদেশের লারকানা জেলায়।

1) Greek civilization

ಎಲೆನ್ ಮತ್ತು
+ ಸಿಲೆನ್

Athena → (ಸಿಲೆನ್)

(ಸಿಲೆನ್) → ಎಲೆನ್ ಮತ್ತು ಸಿಲೆನ್
+ ಸಿಲೆನ್

ಹೆಸರು → (ಸಿಲೆನ್) (ಸಿಲೆನ್)
Aristotle

Sparta

Zeus, Aphrodite, Apollo,
Artemis, Poseidon

Roman Civilization

Rome →

Constantinople

Conquer (imperial)

~~Holy Roman Empire~~

(Vini, Vidi, Vici)

→ QMMT, (50MMT, 020MMT)

~~Conquer~~

1) 27th 29th
(7th, 10th)

20:00
21:00

2) 28th 29th

10:00

200 minutes

21:00

Apocalypse

Ready

1) 10:00

2) 11:00

3) 12:00 29th

4) 13:00 29th

5) 14:00 29th

Fish

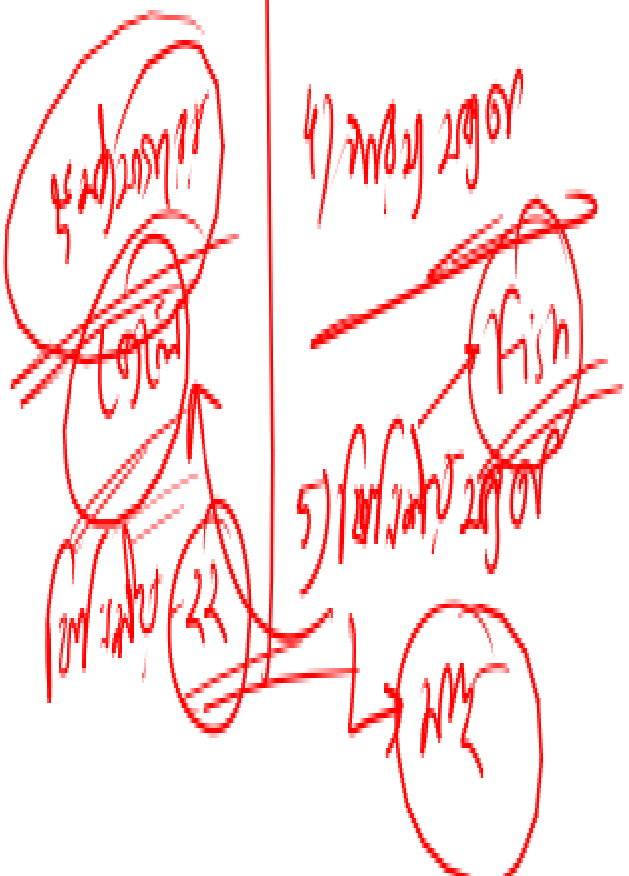
15:00 29th

16:00

17:00 - 22

23

4/5 minute
8:35 PM



প্রকাশ: ২১ ফেব্রুয়ারি ২০২৪ (Ethnologue)-বিশ্বে মোট ভাষার সংখ্যা ৭,১৬৪ টি। সর্বাধিক ভাষার দেশ পাপুয়া নিউগিনি। বাংলাদেশে ভাষার সংখ্যা ৩৬টি। সবচেয়ে বেশি কথা বলে ইংরেজি ভাষায় (১৪৬টি দেশ)।

ক্রমিক নং	ব্যবহৃত শীর্ষ ৭ ভাষা		মাতৃভাষা অনুসারে শীর্ষ ৭ ভাষা	
	নাম	সংখ্যা (মিলিয়ন)	নাম	সংখ্যা (মিলিয়ন)
১	ইংরেজি	১৫০০	ম্যান্ডারিন	৯২০
২	ম্যান্ডারিন	১১০০	স্প্যানিশ	৪৭৫
৩	হিন্দি	৬০৯.৫	ইংরেজি	৩৭৩
৪	স্প্যানিশ	৫৫৯.১	হিন্দি	৩৪৪
৫	ফরাসি	৩০৯.৮	বাংলা	২৩৪
৬	আরবি	২৭৪.০	পতুগিজ	২৬৩.৬
৭	বাংলা	২৭২.৮	রুশ	২৫৫

[স্বত্বসূত্র: ইথনোলগ - ২০২৪]

বিশ্বের বিভিন্ন জাতি ও উপজাতি

জাতি/উপজাতি

২১ম


উপজাতি	অবস্থান ও পরিচয়
ককেশীয়	আরব, পারসি, ইহুদি ও ইউরোপের অধিবাসীবৃন্দ।
আফ্রিদি	পাকিস্তানের উত্তর-পশ্চিম সীমান্ত প্রদেশের ওয়ারিজিস্তানের উপজাতি।
কুর্দি	ইরাক, ইরান, সিরিয়া ও তুর্কিয়ার অন্তর্ভুক্ত কুর্দিস্তানের একটি জাতি।
গুরখা	নেপালে বসবাসকারী একটি জাতি। ভারত থেকে বিতাড়িত হয়ে এরা নেপালে প্রবেশ করে।
নিগ্রো	মধ্য ও দক্ষিণ-পশ্চিম আফ্রিকার কালো মানুষ। যুক্তরাষ্ট্রেও কিছু নিগ্রো বাস করে।
দ্রাবিড়	দক্ষিণ ভারত, বাংলাদেশ ও শ্রীলঙ্কায় বসবাসকারী অনার্য জাতি।
ডাইকিং	নরওয়ার্ডের প্রাচীন এক কঠোর পরিশ্রমী জাতি। তারা ছিল সুদক্ষ নাবিক। এরা নর্ডিক জাতির লোক।
বেদুইন	আরবের যাযাবর জাতি। এরা উত্তর আফ্রিকা এবং পশ্চিম এশিয়ায় ছড়িয়ে পড়েছে।
মাওরি	নিউজিল্যান্ডের একটি আদি জাতি। এরা খুবই কর্মঠ এবং বুদ্ধিমান জাতি।
জুলু	দক্ষিণ আফ্রিকার নাটাল প্রদেশের নিগ্রো জাতি।
শেরপা	নেপাল ও তিব্বত সীমান্তে বসবাসকারী মঙ্গোলীয় বংশোদ্ভূত অধিবাসী। এরা পর্বতারোহণে দক্ষ।

বিশ্বের বিভিন্ন জাতি ও উপজাতি

উপজাতি	অবস্থান ও পরিচয়
পিগমি	বিশ্বের ক্ষুদ্রতম খর্বাকায় উপজাতি। এরা আফ্রিকা মহাদেশের (কঙ্গো, কুয়াঙ্গা, বুরুন্ডি প্রভৃতি) অধিবাসীবৃন্দ।
রোহিঙ্গা	মিয়ানমার (আরাকান)।
উইঘুর	চীনের জিনজিয়াং অঞ্চলে বসবাসকারী মুসলিম সম্প্রদায়।
হুই (Hui)	চীনের বৃহত্তম মুসলিম সম্প্রদায়।
নাগা	ভারতের নাগাল্যান্ডের পাহাড়ি উপজাতি।
বেদে	ভারতীয় উপমহাদেশের যাযাবর জাতি বিশেষ।
যুর	উত্তর আফ্রিকায় বসবাসরত মুসলিম আরব জনগোষ্ঠী।
তাতার	সাইবেরিয়া, ইউক্রেন, উজবেকিস্তান অঞ্চলের মুসলিম সম্প্রদায়।

Central

মুসলিম



এশিয়া মহাদেশ





R Reading

এশিয়া মহাদেশ

উত্তরণ
শান্তি ও বিকাশ জগত

এশিয়া মহাদেশের তথ্যাবলি:

পৃথিবীর বৃহত্তম মহাদেশ	এশিয়া
আয়তন	৪,৪৫,৭৯,০০০ কি.মি
মোট দেশ	৪৬টি (স্বাধীন ৪৪টি, পরাধীন ২টি - তাইওয়ান ও ফিলিস্তিন)
পৃথিবীর স্থলভাগের	৩০%
জাতিসংঘভুক্ত দেশ	৪৪টি
আয়তনে বৃহত্তম দেশ	চীন ✓✓
জনসংখ্যায় বৃহত্তম দেশ	ভারত ✓✓ ১৪০ কোটি লোক ✓✓
আয়তন ও জনসংখ্যায় ক্ষুদ্রতম দেশ এবং প্রবাল দ্বীপ রাষ্ট্র	মালদ্বীপ
মোট জনসংখ্যা	পৃথিবীর মোট জনসংখ্যার ৬০ শতাংশ
সর্বোচ্চ স্থান	মাউন্ট এভারেস্ট (৮৮৪৮ মিটার)
সর্বনিম্ন স্থান	মৃত সাগর (গভীরতা ৪০০ মিটার)

Dead Sea

□ এশিয়া মহাদেশের অখ্যাবলি:

বৃহত্তম সাগর	দক্ষিণ চীন সাগর
বৃহত্তম দ্বীপ	বোর্নিও (অপর নাম কালিমন্তান)
বৃহত্তম উপদ্বীপ	আরব উপদ্বীপ
বৃহত্তম হ্রদ	কাম্পিয়ান হ্রদ
গভীরতম হ্রদ	বৈকাল হ্রদ (সর্বাধিক গভীরতা ১৬৪২ মিটার)
দীর্ঘতম নদী	ইয়াংসিকিয়াং (চীন)
বৃহত্তম মরুভূমি	গোবি মরুভূমি: (চীন-মঙ্গোলিয়া)
বৃহত্তম সমভূমি	পশ্চিম সাইবেরিয়া
এশিয়ার সর্বশেষ স্বাধীন দেশ	পূর্ব তিমুর (২০০২), ইন্দোনেশিয়া থেকে
এশিয়ার যে উপকূল বছরে নয় মাস বরফে আচ্ছন্ন থাকে	উত্তর উপকূল

দক্ষিণ এশিয়া



রাষ্ট্রীয় নাম	ভারত প্রজাতন্ত্র বা (Republic of India)
স্বাধীন লাভ	১৫ আগস্ট, ১৯৪৭ (ব্রিটেনের কাছ থেকে)
প্রজাতন্ত্র ঘোষণা	২৬ জানুয়ারি ১৯৫০ → (Republic Day)
সরকার ব্যবস্থা	যুক্তরাষ্ট্রীয় প্রজাতন্ত্র
রাজ্য	২৮টি ✓
কেন্দ্র শাসিত অঞ্চল	৮টি
আইনসভা	পার্লামেন্ট (দ্বিকক্ষ) ✓
বিশ্ব জনসংখ্যায়	১ম
আয়তনে	৭ম
সীমান্তবর্তী দেশ	৬টি (বাংলাদেশ, মায়ানমার, নেপাল, <u>ভূটান</u> , <u>চীন</u> ও <u>পাকিস্তান</u>)



□ ইতিহাস:

➤ ১৮৫৭ সালে ভারতে প্রথম স্বাধীনতা যুদ্ধ বা সিপাহী বিদ্রোহ হয়।

➤ ১৯৪৭ সালে ১৫ই আগস্ট স্বাধীনতা লাভ করেন।

➤ ১৯৫০ সালে ২৬ জানুয়ারি ভারতের সংবিধান কার্যকর হয়।

✓ **অঙ্গরাজ্যসমূহ:** ভারতের বর্তমানে মোট অঙ্গরাজ্য ২৮টি। সর্বশেষ অঙ্গরাজ্য ছিল তেলেঙ্গানা যা পূর্বে অন্ধপ্রদেশের অন্তর্ভুক্ত ছিল।

✓ **কেন্দ্রশাসিত অঞ্চল:** ভারতের বর্তমান কেন্দ্রশাসিত অঞ্চল ৮টি। আন্দামান ও নিকোবার দ্বীপপুঞ্জ, দাদরা ও নগর হাভেলি এবং দমন ও দিউ, দিল্লি, জম্মু ও কাশ্মীর, লাদাখ, লাক্ষাদ্বীপ, পুদুচেরি ও চণ্ডীগড়।

□ **সংসদ:** ভারতের আইনবিভাগ হল দ্বিকক্ষবিশিষ্ট সংসদ। লোকসভা - ৫৪৫, রাজ্যসভা - ২৪৫।

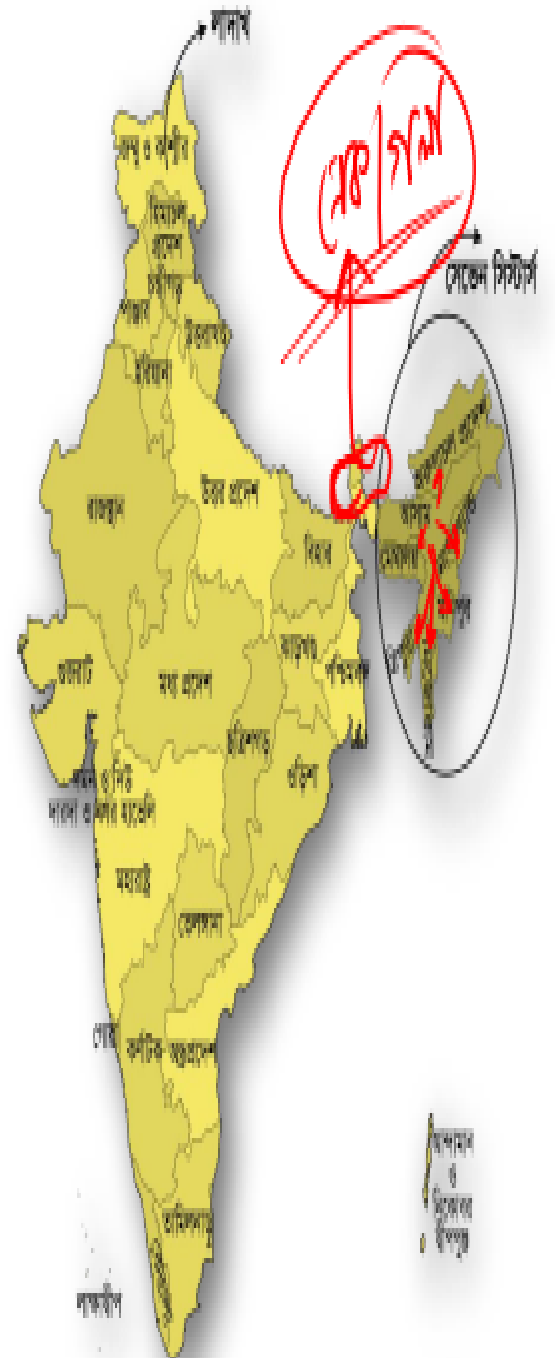
ভারতের বর্তমান রাষ্ট্রপতি দ্রৌপদী মুর্মু (১৫তম)। তিনি সাঁওতাল সম্প্রদায়ের। ২৮মে ২০২৩ ভারত তাদের নতুন সংসদ ভবন উদ্বোধন করে।

ভারতের উত্তর-পূর্ব অঞ্চলের **এটি রাজ্যকে সেভেন সিস্টার্স বলে** চিকেন নেক (Chicken neck) বা শিলিগুড়ি করিডোর এর মাধ্যমে সেভেন সিস্টার্স ভারতের মূল ভূখণ্ডের সাথে যুক্ত। এই করিডোরের দৈর্ঘ্য ৬০ কিলোমিটার ও প্রস্থ ২২ কিলোমিটার।

Important

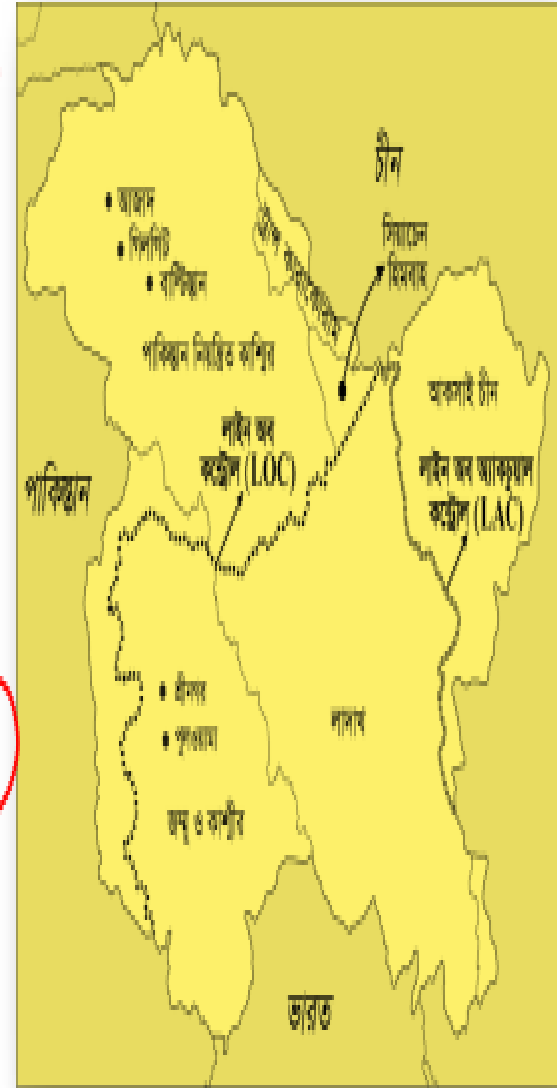
সেভেন সিস্টার্স	রাজধানী
অরুণাচল	ইটানগর
মিজোরাম	আইজল
ত্রিপুরা	আগরতলা
নাগাল্যান্ড	কেহিমা
মেঘালয়	শিলং
আসাম	দিসপুর, গৌহাটি
মনিপুর	ইম্ফল

২০ নুনো



কশ্মীর সমস্যা

- ✓ কশ্মীর ছিল ব্রিটিশদের অধীন হিন্দু রাজা হরি সিং শাসিত একটি মুসলিম অধ্যুষিত করদ রাজ্য।
- ✓ ভারত ও পাকিস্তানের মধ্যে কশ্মীর নিয়ে ৩টি যুদ্ধ হয় যথা: ১৯৪৭, ১৯৬৫ এবং ১৯৯৯ সালে।
- ✓ বর্তমানে কশ্মীর উপত্যকা, লাদাখ এবং সিয়াচেন হিমবাহ নিয়ে কশ্মীরের ৪৩% ভূখণ্ড ভারতের অধিকারে আছে।
- ✓ অন্যদিকে কশ্মীরের বাকি ৩৭% পাকিস্তানের অধীনে, যেখানে আছে আজাদ কশ্মীর এবং গিলগিট বাল্টিস্থানের উত্তরাঞ্চল।
- ✓ আকসাই চীন ও ট্রান্স কারাকোরাম নিয়ে কশ্মীরের ২০% ভূখণ্ড চীন দখল করে আছে।
- ✓ ২০১৯ সালের ৫ আগস্ট ভারতের কেন্দ্রীয় সরকার সংবিধানের ৩৭০ নং ধারা ও ৩৫(এ) ধারা বাতিল করে জম্মু ও কশ্মীরকে কেন্দ্রশাসিত অঞ্চলের আওতায় আনে।
- ✓ কশ্মীর নিয়ে ভারত ও পাকিস্তানের সমস্যাটি চিরন্তন ও চলমান।



□ বিরোধপূর্ণ অঞ্চল

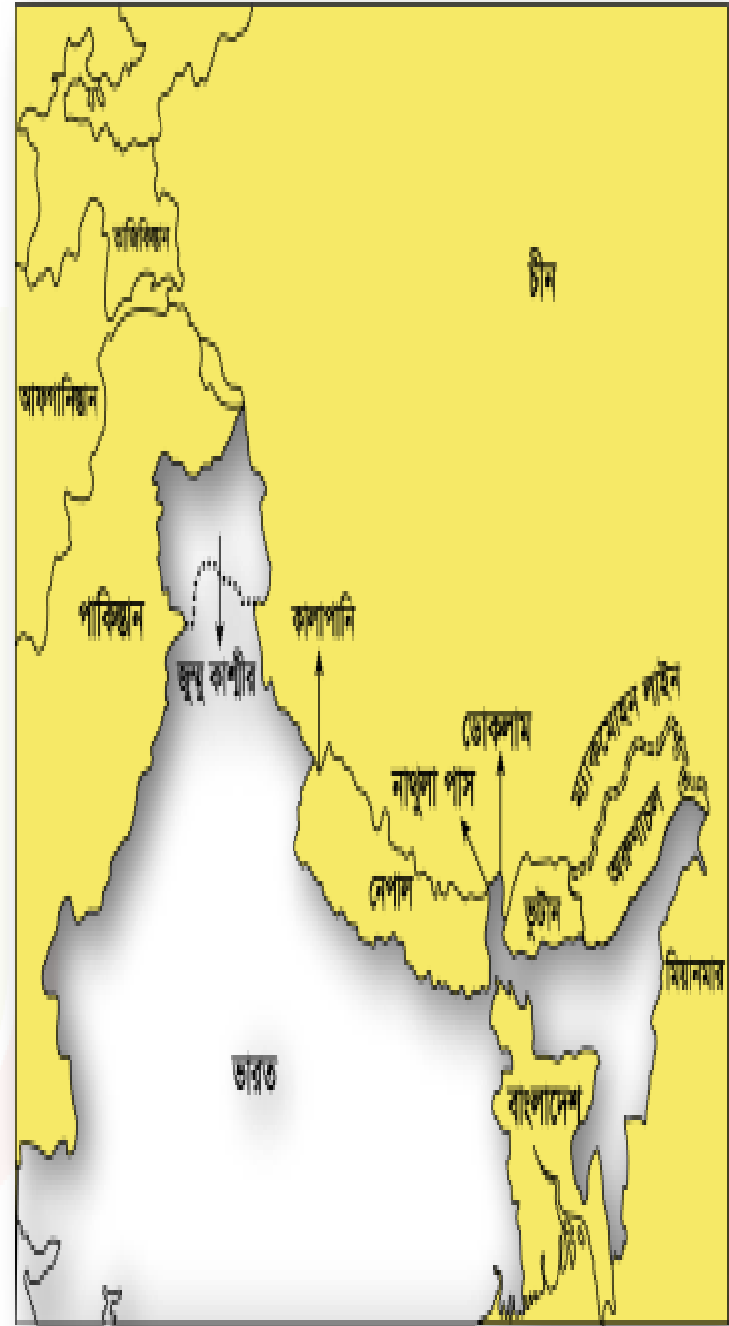
সামন্তানী

➤ অরুণাচল:

✓ চীন এই প্রদেশের একটা অংশ তিব্বতের বলে দাবী করে। ১৯৬২ সালের ভারত-চীন যুদ্ধে চীন জয়লাভ করার পর আকসাই চীন এবং অরুণাচল প্রদেশ নিজেদের দখলে নিয়েছিল। কিন্তু পরে অরুণাচল ফিরিয়ে দেয়।

➤ ডোকলাম মালভূমি:

✓ চীন, ভূটান ও ভারতের সিকিম প্রদেশের সংযোগস্থলে ডোকলাম মালভূমির অবস্থান।
✓ এ মালভূমির মালিকানা নিয়ে চীন ও ভূটানের মধ্যে দীর্ঘদিনের বিরোধ রয়েছে।



নাথু লা পাস:

- ✓ নাথু লা পাস হলো ভারতের সিকিম থেকে চীনের তিব্বতে যাওয়ার পাহাড়ী পথ।
- ✓ বর্তমানে এই নাথু লা পাস নিয়ে **ভারত-চীনের** মধ্যে দ্বন্দ্ব রয়েছে।

দক্ষিণ তালপটি দ্বীপ:

- ✓ ১৯৭০ সালে ভোলা সাইক্লোনের পরবর্তীকালে বঙ্গোপসাগরে এই দ্বীপটির আবির্ভাব ঘটে। বর্তমানে দ্বীপটি পানির তলে।
- ✓ ২০১৪ সালে ৭ জুলাই আন্তর্জাতিক সালিশি আদালত এর রায় অনুযায়ী দ্বীপটি ভারতের সমুদ্র সীমায় পড়েছে।
- ✓ দ্বীপটির অপর নাম পূর্বাশা, ভারতে এটি নিউমুর নামে পরিচিত।

কালাপানি:

- ✓ ভারত, নেপাল ও চীনের স্বায়ত্তশাসন অঞ্চল তিব্বত সীমান্তে অবস্থিত **নেপাল ও ভারতের** মাঝে বিরোধপূর্ণ অঞ্চল হলো কালাপানি।

✓ রাষ্ট্রীয় নাম	ইসলামিক প্রজাতন্ত্রী পাকিস্তান (Islamic Republic of Pakistan)
স্বাধীনতা লাভ	১৪ আগস্ট, ১৯৪৭, ব্রিটেনের কাছ থেকে
সীমান্তবর্তী দেশ	৪টি (ভারত, চীন, <u>আফগানিস্তান</u> , <u>ইরান</u>)
✓ মূল প্রদেশ	৪টি (<u>বেলুচিস্তান</u> , <u>খাইবার পাখতুনখোয়া</u> , <u>সিন্ধু</u> , <u>পাশ্চিম পঞ্জাব</u>)
প্রশাসনিক ইউনিট	৭টি (মূল ৪টি প্রদেশ+গিলগিট-বাল্টিস্তান, আজাদ কাশ্মীর, ইসলামাবাদ ক্যাপিটাল টেরিটরি)
প্রজাতন্ত্র ঘোষণা	২৩ মার্চ, ১৯৫৬ →
আইনসভা	মজলিস-ই-শুরা (দ্বিকক্ষ বিশিষ্ট)



✓ **পাকিস্তানের বিখ্যাত ব্যক্তিবর্গ:** মুহম্মদ আলী জিন্নাহ, জুলফিকার আলী ভুট্টো, বেনজির ভুট্টো, ইমরান খান, মাললা ইউসুফজাই।

□ **পাকিস্তান সম্পর্কে গুরুত্বপূর্ণ কিছু তথ্য:**

- পাকিস্তান শব্দটি প্রথম ব্যবহার করেন → চৌধুরী রহমত আলী, ১৯৩৩ সালে তাঁর “Now or Never” গ্রন্থে।
- ‘পাকিস্তান নামকরণে তিনি সিন্ধু, পাঞ্জাব, কাশ্মীর, বেলুচিস্তান ও আফঘানিয়া (উত্তর পশ্চিম সীমান্ত) প্রদেশসমূহের নাম ব্যবহার করেন।
- পাকিস্তানে ইসলামি প্রজাতন্ত্র চালু হয় → ১৯৫৬ সালের ১৩ মার্চ।
- পাকিস্তানে প্রথম সামরিক শাসন জারি হয়েছিল → ১৯৫৮ সালে।
- পাকিস্তান (বিশ্বের সপ্তম দেশ হিসেবে) পারমাণবিক বিস্ফোরণ ঘটায় → ২৮ ও ৩০ মে ১৯৯৮ সালে।
- পাকিস্তানে পরমাণু বোমার জনক → বিজ্ঞানী আব্দুল কাদির খান।
- পাকিস্তানের সীমান্ত বাহিনীর নাম → ~~কোম্যান্ড~~।
- পাকিস্তানের প্রবেশদ্বার বলা হয় → করাচিকে।
- পশ্চিমাদের দেশ → ~~পাঞ্জাব (পাকিস্তান)।~~
- **বেনজির ভুট্টো** মুসলিম বিশ্বের প্রথম মহিলা প্রধানমন্ত্রী। তিনি **Daughter of the East** নামে পরিচিত।
- **তক্ষশীলা রাওয়ালপিণ্ডিতে** অবস্থিত বৌদ্ধ ধর্মের গুরুত্বপূর্ণ প্রত্নতাত্ত্বিক স্থান।

আফগানিস্তান

9/11

উত্তরণ
মানবিক বিদ্যা

পরিচিতি

- স্বাধীনতা লাভ - ১৯১৯ সালে ব্রিটিশ হতে, রাওয়ালপিন্ডি চুক্তির মাধ্যমে।
- প্রদেশ - ৩৪টি।
- গুরুত্বপূর্ণ শহর - কান্দাহার, হেরাত, মাজার-ই-শরীফ, জালালাবাদ, কুন্দুজ, হিন্দুকুশ, গজনী।
- শেষ রাজা - জহির শাহ।
- সোভিয়েত বাহিনী আফগানিস্তান দখল করে - ১৯৭৯ সালে।
- আফগানিস্তানের পার্লামেন্ট - লয়া জিরগা।
- ১৫ আগস্ট, ২০২১ সালে তালেবান রাজধানী কাবুলসহ ৩৪টি প্রদেশের ২৮টির নিয়ন্ত্রণ নিয়ে প্রেসিডেন্ট প্যালেস দখল নেয়। আফগান প্রেসিডেন্ট আশরাফ ঘানি পালিয়ে উজবেকিস্তান চলে যান। ৭ সেপ্টেম্বর, ২০২১ সালে তালেবানের প্রতিষ্ঠাতাদের একজন মোল্লা মোহাম্মদ হাসান আখুন্দকে ভারপ্রাপ্ত প্রধানমন্ত্রী করে আফগানিস্তানের অন্তর্বর্তীকালীন সরকার গঠন করা হয়।
- আফগানিস্তান কার্যনির্বাহী সরকার হিসেবে বর্তমানে কাজ করছে - রাহবারি গুরা।
- এশিয়ার বৃহত্তম কৃত্রিম নদী হবে - আফগানিস্তানের কোশটেপা খাল (খনন চলমান)



কমিউনিস্ট

1991-93

মুসলিম

Samuel P. Huntington

নাম + নাম

পরিচিতি:

- নেপালের রাজতন্ত্রের অবসান ঘটে- ২৮ মে ২০০৮।
- নেপালের শেষ রাজা- জ্ঞানেন্দ্র বীর বিক্রম শাহদেব।
- বর্তমান রাষ্ট্রপতি - রামচন্দ্র পৌডেল।
- সেনাবাহিনীদেরকে গুর্খা নামে ডাকা হয়।
- ভারত ও নেপালের মাঝে বিরোধপূর্ণ অঞ্চল → কালাপানি, লিপুলেখ, লিম্ফিয়াধুরা।
- নেপাল ও চীনের মধ্যে নির্মিত সড়কের নাম → কোদরি।
- বর্তমান প্রধানমন্ত্রী → খড়ক প্রসাদ শর্মা ওলী।
- নেপালের রাষ্ট্রপতির সরকারি বাসভবনের নাম → শীতল নিবাস।
- নেপালের রাজপ্রাসাদের নাম → নারায়ণহিতি।
- সম্প্রতি নেপালের ক্ষমতাচ্যুত রাজা জ্ঞানেন্দ্রকে কাঠমান্ডুতে হাজারো মানুষ অভ্যর্থনা জানান এবং রাজতন্ত্র ফেরানোর আহ্বান জানান।




□ পরিচিতি:

- ভূটানকে 'এশিয়ার সুইজারল্যান্ড' ডাকা হয়।
- ভূটানের অধিবাসীরা নিজেদের দেশকে তাদের মাতৃভাষা দোজাংখা ভাষায় 'দ্রুক ইয়ুল' বা 'বজ্র ড্রাগনের দেশ' নামে ডাকে।
- ব্রিটেন ও ভূটান এর মধ্যে চুক্তি - সিনচুলা (১৮৬৫)।
- ভূটানের বর্তমান প্রধানমন্ত্রী - শেরিং তোবগে (২৮ জানুয়ারি, ২০২৪ - বর্তমান)
- GNH (Gross National Happiness) ধারণার প্রবর্তক ভূটানের রাজা জিগমে সিংগে ওয়াংচুক।
- দক্ষিণ এশিয়ার একমাত্র শাসনতান্ত্রিক রাজতন্ত্রের দেশ - ভূটান।
- ভূটানের জাতীয় খেলা - আর্চারি।
- দক্ষিণ এশিয়ার যে দুটি দেশ সিল্ক রোডে অংশগ্রহণ করবে না - ভারত ও ভূটান।



□ পরিচিতি:

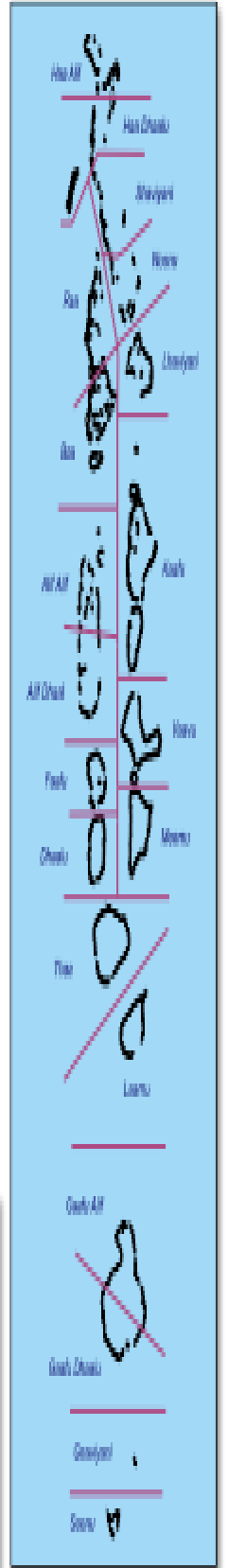
- ✓ প্রায় ১২০০ এরও বেশি ছোট ছোট প্রবালদ্বীপ নিয়ে গঠিত।
- ✓ ২৬ জুলাই, ১৯৬৫ সালে এটি ব্রিটিশদের কাছ থেকে পুরোপুরি স্বাধীনতা লাভ করে।
- ✓ এশিয়া মহাদেশের মধ্যে আয়তন ও জনসংখ্যায় মালদ্বীপ → ক্ষুদ্রতম দেশ।
- ✓ মালদ্বীপের নিজস্ব প্রতিরক্ষা বাহিনীর নাম → দ্যা মালদ্বীপ ন্যাশনাল ডিফেন্স ফোর্স (এমএনডিএফ)।
- ✓ জলবায়ু পরিবর্তনের হুমকির ব্যাপকতা তুলে ধরার জন্য সমুদ্রের গভীরে মন্ত্রিসভার বৈঠক করে → মালদ্বীপ (২০০৯ সালের ২০ অক্টোবর)।
- ✓ সার্কভুক্ত দেশগুলোর মধ্যে শিক্ষার হার ও মাথাপিছু আয় সবচেয়ে বেশি → মালদ্বীপের।
- ✓ মালদ্বীপের রাষ্ট্রভাষা → দিবেহী।
- ✓ মালদ্বীপের রাজধানী → মালে।
- ✓ মালদ্বীপের বর্তমান প্রেসিডেন্ট → মোহাম্মদ মইজু



মালদ্বীপের জাতীয় পতাকা



মালদ্বীপের জাতীয় প্রতীক



মালদ্বীপের মানচিত্র ও প্রশাসনিক অঞ্চল

শ্রীলঙ্কা

পরিচিতি

- ❖ শ্রীলঙ্কা এবং বিশ্বের প্রথম মহিলা প্রধানমন্ত্রীর নাম → শ্রীমাভো বন্দরনায়েক
- ❖ শ্রীলঙ্কার বর্তমান রাষ্ট্রপতি → অনুচা কুমারা দিশানায়েকে
- ❖ শ্রীলঙ্কার বর্তমান প্রধানমন্ত্রী → হরিনী অমরসূর্য
- ❖ শ্রীলঙ্কার প্রেসিডেন্টের সরকারি বাসভবনের নাম → টেম্পল ট্রি
- ❖ শ্রীলঙ্কায় মুসলমান অধ্যুষিত দ্বীপ → মাল্লার দ্বীপ
- ❖ 'Elephant Pass' → শ্রীলঙ্কার উত্তর প্রদেশে অবস্থিত একটি সামরিক স্থাপনা।
- ❖ Adam Peak এর অবস্থান → শ্রীলঙ্কা।
- ❖ শ্রীলঙ্কার প্রাচীন রাজধানীর নাম → ক্যান্ডি (এটি শ্রীলঙ্কার সাংস্কৃতিক রাজধানী)।
- ❖ LTTE এর প্রধান ছিলেন → ভেলুপিলাই প্রভাকরণ।
- ❖ কারেসি সোয়াপ পদ্ধতির আওতায় ২০২১ সালের সেপ্টেম্বর-অক্টোবরে বাংলাদেশের কাছ থেকে এক বছর মেয়াদের জন্য ২০০ মিলিয়ন ডলার ঋণ নিয়েছিলো শ্রীলঙ্কা।



□ পরিচিতি:

- ১৯৮৯ সালে বার্মার নতুন নামকরণ করে "মিয়ানমার" এবং প্রধান শহর ও তৎকালীন রাজধানী রেঙ্গুনের নতুন নাম হয় "ইয়াঙ্গুন"।
- ২০০৭ সালে নতুন রাজধানী করা হয় নাইপিদোকে।
- ২১ অক্টোবর, ২০১০ থেকে দেশটির জাতীয় সঙ্গীত ও নতুন জাতীয় পতাকা প্রবর্তন করা হয়।
- স্বাধীনতা সংগ্রামের মুখ্য নেতার নাম → সমরনায়ক অং সান।
- মিয়ানমারের শাসন ব্যবস্থার বিরুদ্ধে গড়ে ওঠা সামাজিক আন্দোলনের নাম → জাফরান/সাফোন বিপ্লব।
- বর্ডার গার্ড পুলিশ (BGP) → মিয়ানমারের সীমান্তরক্ষী বাহিনী।
- প্রধান দুটি রাজনৈতিক দল → NLD ও USDP।

Golden Temple/Pagoda

সাপাস



- মিয়ানমারের গেরিলা সংগঠনের নাম → 'কারেন ন্যাশনাল ইউনিয়ন' এবং 'কারেন ন্যাশনাল লিবারেশন আর্মি'।
- বাংলাদেশ ও মিয়ানমারের মধ্যে বিরোধ রয়েছে → মংডু নিয়ে।
- ১৯৭৮ সালে রোহিঙ্গাদের বিরুদ্ধে পরিচালিত অপারেশন - 'ড্রাগন কিং'।
- ১৯৮২ সালে রোহিঙ্গাদের নাগরিকত্ব বাতিল হয়। → ১৯৮৫ এর প্রায়
- মিয়ানমারে রোহিঙ্গারা 'কালার' নামে পরিচিত।
- রোহিঙ্গাদের উপরে ২০১৭ সালে Clearance Operation নামক গণহত্যা চালানো হয়।
- Gods Army - মিয়ানমারের সামরিক বাহিনী।
- পার্লামেন্টে শতকরা ২৫ ভাগ আসন সেনাবাহিনীর জন্য সংরক্ষিত আছে।
- বাংলাদেশে নিবন্ধিত রোহিঙ্গার সংখ্যা ১১ লাখ ৪০ হাজার।
- সম্প্রতি ARSA (Arakan Rohingya Salvation Army); যা রোহিঙ্গাদের একটি বিদ্রোহী দল, মায়ানমারের সেনাবাহিনীর সাথে ব্যাপক সংঘর্ষে জড়িয়ে পড়ে। ARSA এর পূর্ব নাম Harakah Al-Yaqin।
- ২৮ মার্চ ২০২৫ তারিখে মিয়ানমারের কেন্দ্রীয় অঞ্চলে ৭ দশমিক ৭ মাত্রার ভূমিকম্প হয়। এর কেন্দ্র ছিল মিয়ানমারের মান্দালয় শহর থেকে প্রায় ১৭ কিলোমিটার দূরে। ভূমিকম্পের উৎপত্তিস্থল ছিল ভূপৃষ্ঠের ১০ কিলোমিটার গভীরে। এ ভূমিকম্পে মায়ানমার ও থাইল্যান্ডে তীব্র মাত্রাসহ মোট আটটি দেশে কম্পন অনুভূত হয়।

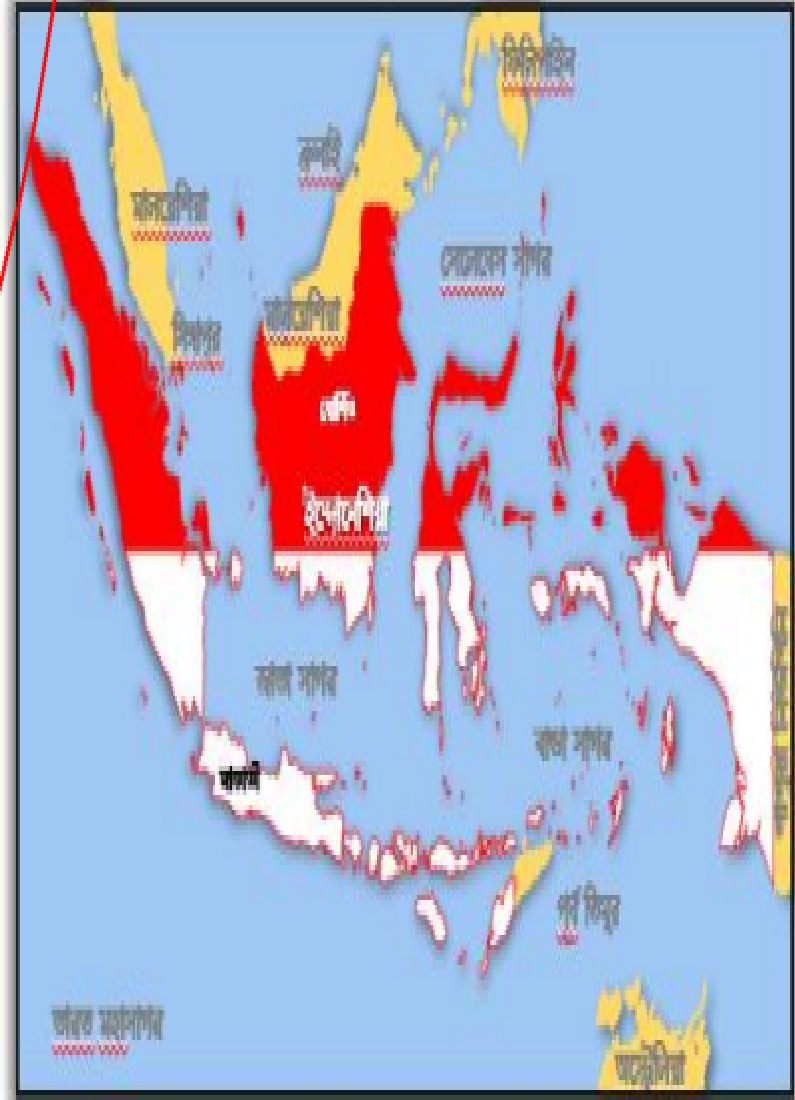
□ পরিচিতি

- ৬ প্রশাসনিক রাজধানী - পুত্রজায়া।
- ৬ সাংস্কৃতিক ও অর্থনৈতিক রাজধানী - কুয়ালালামপুর।
- ৬ মালয়েশিয়া ব্রিটিশদের কাছ থেকে স্বাধীনতা লাভ করে ৩১ আগস্ট, ১৯৫৭ সালে। ১৯৬৫ সাল পর্যন্ত সিঙ্গাপুর মালয়েশিয়ার অংশ ছিলো।
- ৬ মাহাথির মোহাম্মদ প্রথম বারের মতো মালয়েশিয়ার প্রধানমন্ত্রী হন → ১৯৮১ সালে (২২ বছর ক্ষমতায় ছিলেন)।
- ৬ ২০১৮ সালে 'পাকাতান হারাপান' জোটের মাধ্যমে আবার ক্ষমতায় আসেন।
- ৬ মাহাথির মোহাম্মদ এর সর্বশেষ রাজনৈতিক দলের নাম 'পাত্রী পেজুয়াং তানাহ এয়ার'।
- ৬ 'সেকেন্ড হোম' কর্মসূচী গ্রহণ করেছে → মালয়েশিয়া।
- ৬ বর্তমান রাজা- সুলতান আব্দুল্লাহ।
- ৬ বর্তমান প্রধানমন্ত্রী- আনোয়ার ইব্রাহিম।
- ৬ মালয়েশিয়ার ২য় প্রধানমন্ত্রী তুন আব্দুল রাজাক। তাঁকে মালয়েশিয়ার উন্নয়নের জনক বলা হয়।
- ৬ মালয়েশিয়ার স্বাধীনতার জনক → টেংকু আব্দুর রহমান।
- ৬ আধুনিক মালয়েশিয়ার স্থপতি ও এশিয়ার দীর্ঘ সময় নির্বাচিত প্রধানমন্ত্রী → মাহাথির মোহাম্মদ।



পরিচিতি

- জনসংখ্যার দিক থেকে পৃথিবীর বৃহত্তম মুসলিম সংখ্যাগরিষ্ঠ রাষ্ট্র।
- **সুকর্ণ** ছিলেন ইন্দোনেশিয়ার **প্রথম রাষ্ট্রপতি** এবং স্বাধীনতা সংগ্রামের সফল নেতৃত্বদানকারী নেতা।
- বর্তমান প্রেসিডেন্ট জোকো উইদোদো।
- **নোট:** ইন্দোনেশিয়ার বর্তমান রাজধানী জাকার্তা (জাভা দ্বীপে অবস্থিত)।
- প্রস্তাবিত রাজধানী 'নুসানতারা' অবস্থিত - **বোর্নিও** দ্বীপে।
- ইন্দোনেশিয়ায় দ্বীপের সংখ্যা → প্রায় ১৭০০০ টি।
- ইন্দোনেশিয়ার (এশিয়ার) সর্ববৃহৎ দ্বীপ → **বোর্নিও**।
- বান্দুং, 'বান্দা আচেহ' শহরটি অবস্থিত → ইন্দোনেশিয়ায়।
- মুসলিম বিশ্বের প্রথম মহিলা প্রেসিডেন্ট → **মেঘবর্তী সুকর্ণপুত্রী** (ইন্দোনেশিয়া)।
- ইন্দোনেশিয়ার স্বাধীনতাকামী প্রদেশ → আচেহ ও ইরিয়ান জায়া।
- ইন্দোনেশিয়ার একটি বিমান সংস্থার নাম → **গারুদা**।



দক্ষিণ-পূর্ব এশিয়া সম্পর্কিত তথ্য

□ দক্ষিণ-পূর্ব এশিয়া সম্পর্কিত তথ্য:

- লাওস দক্ষিণ-পূর্ব এশিয়ার একমাত্র স্থলবেষ্টিত রাষ্ট্র।
- গণতন্ত্র স্কয়ার কম্বোডিয়ার রাজধানী নমপেনে।
- ফিলিপাইনের প্রেসিডেন্ট কোরাজন অ্যাকুইনো ছিলেন এশিয়া মহাদেশের প্রথম মহিলা রাষ্ট্রপ্রধান।
- এশিয়ার একমাত্র খ্রিস্টান রাষ্ট্র → ফিলিপাইন।
- ফিলিপাইনে মুসলিম অধ্যুষিত দ্বীপের নাম → মিন্দানাও।
- আন্তর্জাতিক ধান গবেষণা ইনস্টিটিউট (IRRI) ফিলিপাইনের ম্যানিলাতে অবস্থিত।
- থাইল্যান্ড অতীতে অন্য কোন দেশের উপনিবেশ ছিল না।
- রাজা ভূমিবল অতুল্যতেজ (রাজত্বকাল : ১৯৪৬ - ২০১৬ খ্রি:) থাইল্যান্ডের ইতিহাসের সবচেয়ে দীর্ঘস্থায়ী রাজা ছিলেন।
- শ্বেত হাতির দেশ বলা হয় → থাইল্যান্ডকে। ✓
- যে দেশে ভোট প্রদান করা বাধ্যতামূলক → থাইল্যান্ড।
- ভিয়েতনামকে যে সীমারেখা বরাবর ভাগ করা হয়েছিল → ১৭° অক্ষাংশ বরাবর।
- 'দ্যা টাইগার অব বাই সাইকেল' বলা হয় → ভিয়েতনামকে।
- উত্তর ভিয়েতনামের স্বাধীনতাকামী নেতা → হো চি মিন 'আফ্কেল হো' নামে পরিচিত।
- ২য় ইন্দোচীন যুদ্ধ হয় → উত্তর ও দক্ষিণ ভিয়েতনামের মধ্যে (১৯৫৫ - ১৯৭৫)।
- দুই ভিয়েতনাম একত্রিত হয় → ১৯৭৬ সালে।
- এশিয়ার সর্বশেষ স্বাধীন দেশ → পূর্ব তিমুর
- ভিয়েতনাম, কম্বোডিয়া ও লাওস এ তিনটি দেশকে একত্রে ইন্দো-চীন বলা হতো। এই তিনটি ফ্রান্স থেকে স্বাধীনতা লাভ করে।

❖ নীল নদের দুটি প্রধান ধারার মিলনস্থল-

(a) সুদানের খার্তুম

(b) দক্ষিণ সুদানের জুবা

(c) লেক ভিক্টোরিয়া

(d) ভূমধ্যসাগর



পূর্ব এশিয়ার (দূরপ্রাচ্য: Far East)
দেশসমূহ

দেশ	রাজধানী
চীন	বেইজিং
দক্ষিণ কোরিয়া ✓	সিউল
তাইওয়ান ✓	তাইপে
উত্তর কোরিয়া ✓	পিয়ং ইয়ং
মঙ্গোলিয়া ✓	উলানবাটোর
জাপান ✓	টোকিও



□ পরিচিতি:

চীন

- চীন এর পূর্ব নাম ছিল **ক্যাথে, মাঞ্চুরিয়া**।
- ২২টি প্রদেশ, দুইটি প্রায়-স্বায়ত্তশাসিত বিশেষ প্রশাসনিক অঞ্চল (**হংকং এবং ম্যাকাও**) নিয়ে দেশটি গঠিত।
- **আয়তনের** দিক থেকে এটি পৃথিবীর **৪র্থ বৃহত্তম** ও **জনসংখ্যার** দিক থেকে দ্বিতীয় **সর্ববৃহৎ** রাষ্ট্র। খ্রিস্টপূর্ব ৫ম শতক থেকে খ্রিস্টীয় ১৬শ শতক পর্যন্ত চীনের উত্তর সীমান্ত রক্ষা করার জন্য প্রাচীর তৈরি করা হয়। বর্তমান প্রাচীরটি 'মিং রাজবংশের' শাসনামলে নির্মিত হয়। **দৈর্ঘ্য ২১,১৯৬ কিলোমিটার**।
- ১৯১২ সালে চীনের শেষ রাজবংশ "**কিং ডায়নাস্টি**" এর পতন ঘটে ও এর স্থানে চীন প্রজাতন্ত্র স্থাপিত হয়।
- চীনা জাতীয়তাবাদী দলের নেতা **চিয়াং কাইসেক** তাইওয়ানে আশ্রয় নেন এবং Republic of China (তাইওয়ান) প্রতিষ্ঠা করে।



- ১৯৪৯ খ্রিষ্টাব্দের ১ অক্টোবর **মাও সেতুং** এর নেতৃত্বে People's Republic of China (গণচীন) প্রতিষ্ঠিত হয়।
- আধুনিক মেধাভিত্তিক সিভিল সার্ভিস এর উন্মেষ ঘটে প্রাচীন চীন সাম্রাজ্যে (সুই সাম্রাজ্য)।
- ১৯৫০ সালে তিব্বতের উপর চীনের কতৃৎ প্রতিষ্ঠিত হয়।
- ১৯৬৬ সালে চীনে **সাংস্কৃতিক বিপ্লব** হয়।
- চীন, তাইওয়ান, ফিলিপাইন, মালয়েশিয়া ও ভিয়েতনামের মধ্যে বিরোধ রয়েছে → **স্প্রাটলি** দ্বীপপুঞ্জ নিয়ে।
- **পঞ্চশীলা নীতি** হলো → ১৯৫৪ সালে স্বাক্ষরিত পরস্পর শান্তিপূর্ণ সহাবস্থান সংক্রান্ত **চীন ও ভারতের** মধ্যকার দ্বিপাক্ষিক চুক্তি।
- তিব্বতের ধর্মীয় নেতার নাম **'দালাই লামা'**, বর্তমান ১৪তম দালাইলামা প্রকৃত নাম **তেনজিন গিয়াতসো**।
- **তিয়েন আনমেন স্কয়ার গণহত্যাকাণ্ড**- ১৯৮৯ সালের ৪ জুন।
- চীনের **আগ্রাসিক কূটনৈতিক আচরণকে Wolf Warrior diplomacy বলে**। প্রবর্তক চীনা পররাষ্ট্রমন্ত্রী ওয়াং ই। ৭০ এর দশকে যুক্তরাষ্ট্রের সাথে সম্পর্ক উন্নয়ন করা হয় → **পিংপং ডিপ্লোমেসির** মাধ্যমে।
- চীনের আধ্যাত্মিক আন্দোলনের নাম → **ফালুন গং**।
- চীনের রাজাকে বলা হতো - **Son of God**.
- **ফাইভ ফিঙ্গার স্ট্র্যাটেজি** তত্ত্বের উদ্ভাবক - **মাও সে তুং**।
- তিব্বত হলো চীনের হাতের তালু। এর পাঁচটি আঙ্গুল - **লাদাখ, নেপাল, সিকিম, ভুটান, অরুনাচল**।

□ চীনের নেওয়া বিভিন্ন উদ্যোগ:

✓ সিল্ক রোড ইকোনমিক বেল্ট।

✓ মেরিটাইম সিল্ক রোড।

❖ পরিকল্পনাকারী : চীনা প্রেসিডেন্ট **সি চিন পিং**।

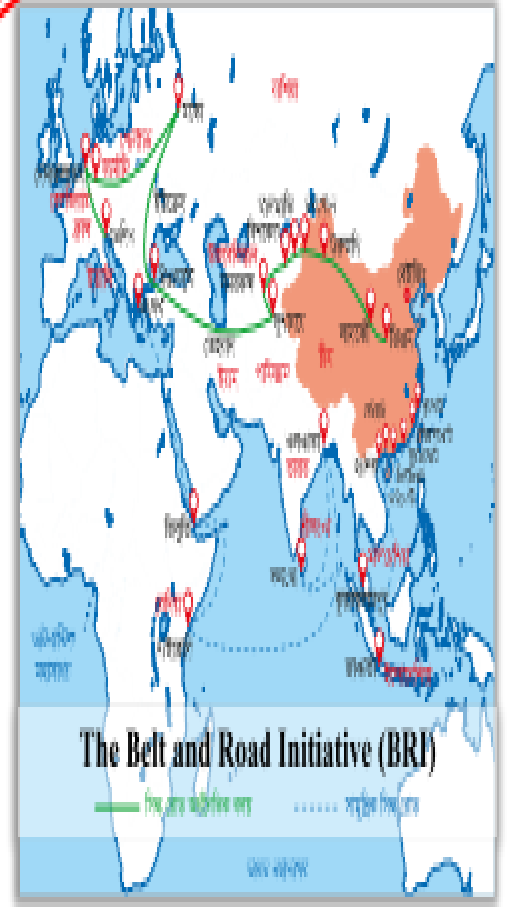
❖ আওতাভুক্ত দেশ - **১৫৫টি**।

❖ প্রকল্প ত্যাগকারী দেশ - **ভারত ও ভুটান**।

মেইড ইন চায়না ২০২৫ : চীনের উৎপাদন খাতকে আরও বিকশিত করার জন্য ২০১৫ সালে চীনা কমিউনিস্ট পার্টির জারি করা একটি জাতীয় এবং কৌশলগত পরিকল্পনা।

চীনের সামরিক ঘাঁটিঃ

➤ পূর্ব আফ্রিকার বাব-এল-মন্দেবের তীরে অবস্থিত কৌশলগতভাবে গুরুত্বপূর্ণ ছোট দেশ **জিবুতি**-তে। এছাড়াও মিয়ানমার, পাকিস্তান, তাজিকিস্তান ঘাটি রয়েছে। জিবুতি-তে **যুক্তরাষ্ট্র, ফ্রান্স ও জাপানের** সামরিক ঘাঁটি রয়েছে।



চরিত্রপূর্ণ অঞ্চলসমূহ:

দক্ষিণ চীন সাগর:

South China Sea

➤ দক্ষিণ চীন সাগরের তীরবর্তী দেশসমূহ হলো: চীন, তাইওয়ান, ফিলিপাইন, ভিয়েতনাম, মালয়েশিয়া, ব্রুনাই, সিঙ্গাপুর ও ইন্দোনেশিয়া।

জিনজিয়াং:

➤ চীনের জিনজিয়াং প্রদেশে উইঘুর নামক তুর্কি বংশোদ্ভূত একটি মুসলিম জাতিগোষ্ঠী বসবাস করে।

ম্যাকাও:

- পর্তুগাল ম্যাকাও শাসন করে ৪৪২ বছর। পর্তুগাল চীনের কাছে ম্যাকাওকে হস্তান্তর করে ২০ ডিসেম্বর, ১৯৯৯ সালে।
- চীনে ইউরোপীয়দের প্রথম ও সর্বশেষ উপনিবেশ ছিলেন ম্যাকাও।
- বর্তমানে একদেশ দুই নীতির আয়তায় এটি পরিচালিত হয়। ২০৪৯ সাল পর্যন্ত এইনীতি বহাল থাকবে।

হংকং:

- ১৮৪২ সালে নানকিং চুক্তির মাধ্যমে হংকং ব্রিটিশ কলোনিতে পরিণত হয়।
- ১৮৯৮ সালে চীন ৯৯ বছরের জন্য হংকংকে ব্রিটিশ সরকারের নিকট লিজ দেয়।
- ১৯৯৭ সালের ১ জুলাই ব্রিটেন কর্তৃক চীনের কাছে হংকং এর সার্বভৌমত্ব ফিরিয়ে দেয়া হয়।
- হংকং ও চীনে 'এক দেশ দুই নীতি' চালু থাকবে - ২০৪৭ সাল পর্যন্ত প্রবর্তক দেং জিয়াও পিছল

☆ মিয়ানমারের অবস্থান-

- (a) ইউরেশিয়া প্লেটের একদম মধ্যভাগে
- (b) প্যাসিফিক ও আফ্রিকান প্লেটের প্রান্তে
- (c) ভারত ও ইউরেশিয়া প্লেটের মাঝে
- (d) এন্টার্কটিক প্লেটের উপকেন্দ্রে

উত্তরণ

পশ্চিম এশিয়া

