

⇒ এই অর্থাৎ প্রশ্ন ম্যাপ দুই গুরুত্বপূর্ণ

⇒ প্রচুর লেখা

⇒ কেন্দ্রের প্রশ্ন ৬মিনিট

২০. মিনিট = ২২ মিনিট
২৫ " = ২৬ "
২০ " = ২৪ "

⇒ BCE-এর প্রশ্ন কমা
full answer করা

⇒ Answer Quality বাড়ানো

⇒ ম্যাপ জোখলে [৫০% নম্বর]

- ১. বাণ্যল্যদশের ম্যাপ
- ২. দক্ষিণ এশিয়ার ম্যাপ (BD-এর ম্যাপ Marking)

⇒ সমুদ্রের ম্যাপ ও বনজভূমির ম্যাপ

বিষয় বৃদ্ধির প্রশ্ন

৪২-৬মঃ ১) বাণ্যল্যদশের সমুদ্র জন্ম — ৫)

৪০-৬মঃ ১) বাণ্যল্যদশের ভৌগোল্যিক অবস্থান ও ভূ-প্রকৃতি — ৫
২) "ভূ-রাজনীতিতে BD-এর বিশালতা" অবস্থান ও
সুবিধা — ২০

৬৫-৬মঃ X

৩৭ তমঃ

২। BD এর ভৌগোলিক অবস্থান ও সুবিধা — ২০

৩৬ তমঃ

- ২। BD-এর ^{ভূ-}প্রকৃতিতে প্রধান দ্বীপের গুরুত্ব — ৫
২। নিম্নলিখিত ব-দ্বীপ বলতে কি বুঝায় — ৫
৩। ভূ-প্রকৃতিতে বারেন্দ্র অঞ্চলের গুরুত্ব — ৫

৩৫ তমঃ

১. ভৌগোলিক অবস্থান (BD-এর) প্রাণদ্রোণে লিখুন।
২. বঙ্গদেশের ক্রান্তিচক্র বর্ণনা।
৩. তিস্তার দক্ষিণ ক্রান্তিচক্রের পরিবেশগত প্রভাব।
৪. বঙ্গদেশের ক্রান্তিচক্রের ঐতিহাসিক গুরুত্ব।

জীবন

। পরের মত লিখতে হবে। Numbering বরং মনে হবে তবে
ডো লাইন (১) --- (২) --- (৩) ---

Book:

1. Unique: — বাংলাদেশে বিদ্যমান বঙ্গদেশ

মত-পত্রিকা

দ্রষ্টব্য

২. বাংলাদেশের অবস্থান (ভৌগোলিক)
২. সুন্দরবনের গুরুত্ব
- ৩। সন্দ্বীপের " "
- ৪। সন্দ্বীপ " "

৫. বাৎসরিক দক্ষিণে অবস্থিত
জ্যোতিষিক অবস্থান

৬. বর্জাবনুমান মন্দির

৭. মহেশদেব মন্দির জামানচর.

১০. উল্লানচর

১১. বর্জাবনু জমি ল্যান্ড

বড় প্রশ্ন

১. বাৎসরিক ব-দ্রাঘির বিবরণ ও গুরুত্ব

২. ১

উ-প্রকৃতি ও তার গুরুত্ব

৩. ১

উ-রাজনৈতিক কোনাম সমূহ সুবিধা ও সুবিধা

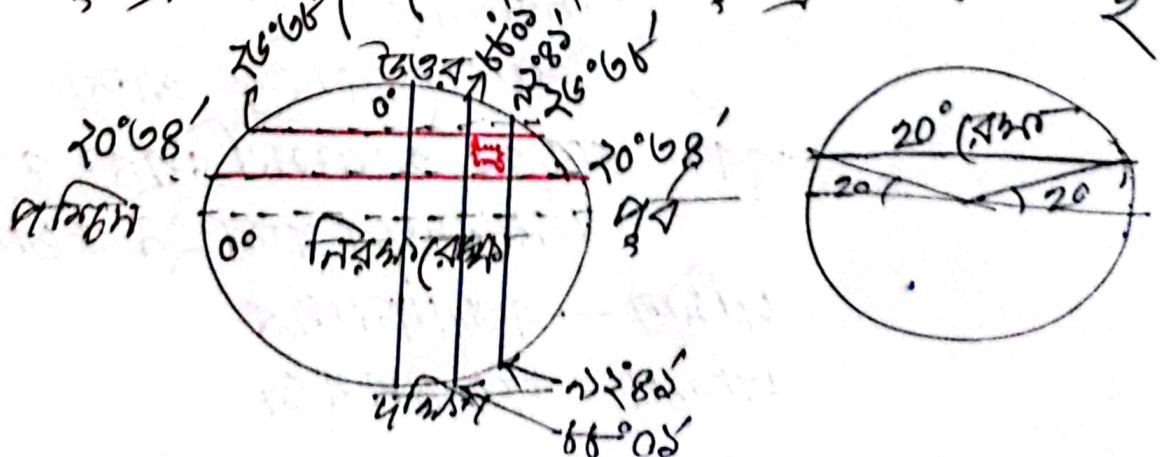
বাৎসরিক জ্যোতিষিক
অবস্থান

- দক্ষিণ অক্ষিমাণ অবস্থিত

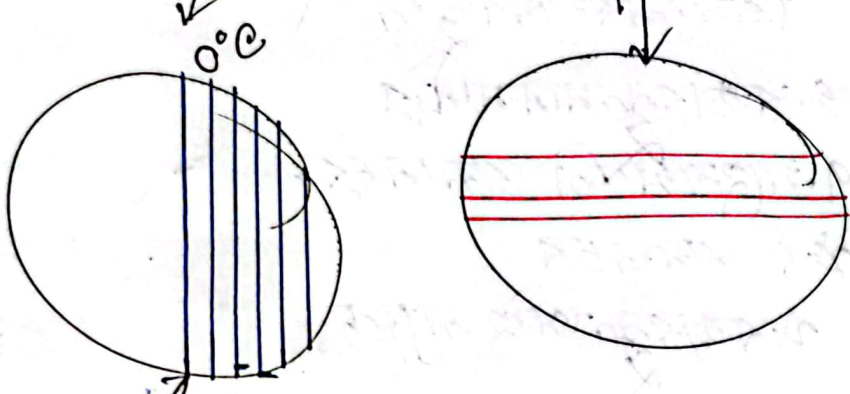
- উত্তর অক্ষিমাণ অবস্থিত

- $20^{\circ} 68'$ উত্তর অক্ষিমাণ থেকে $26^{\circ} 68'$ উত্তর
অক্ষিমাণ অবস্থিত

- $66^{\circ} 05'$ পূর্ব দ্রাঘিমাণ থেকে $22^{\circ} 80'$ পূর্ব দ্রাঘিমাণ অবস্থিত

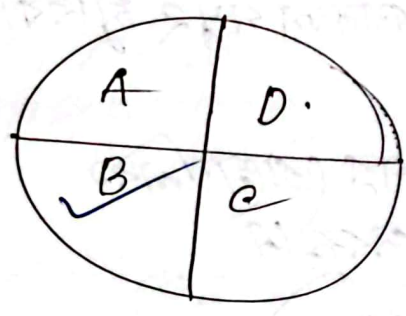


দ্রুতগতির বেদা ও নিরক্ষর বেদা



মূলমধ্যরেখা
ক
দ্রুতগতির বেদা

Quiz



{ ২৪°৩৪' দ. অক্ষরেখা
৫৭°১০' দ. দ্রুতগতির
অক্ষরেখা হুব মূলমধ্যরেখার
ফলস্বরূপ

Answer: B.

বাংলাদেশের

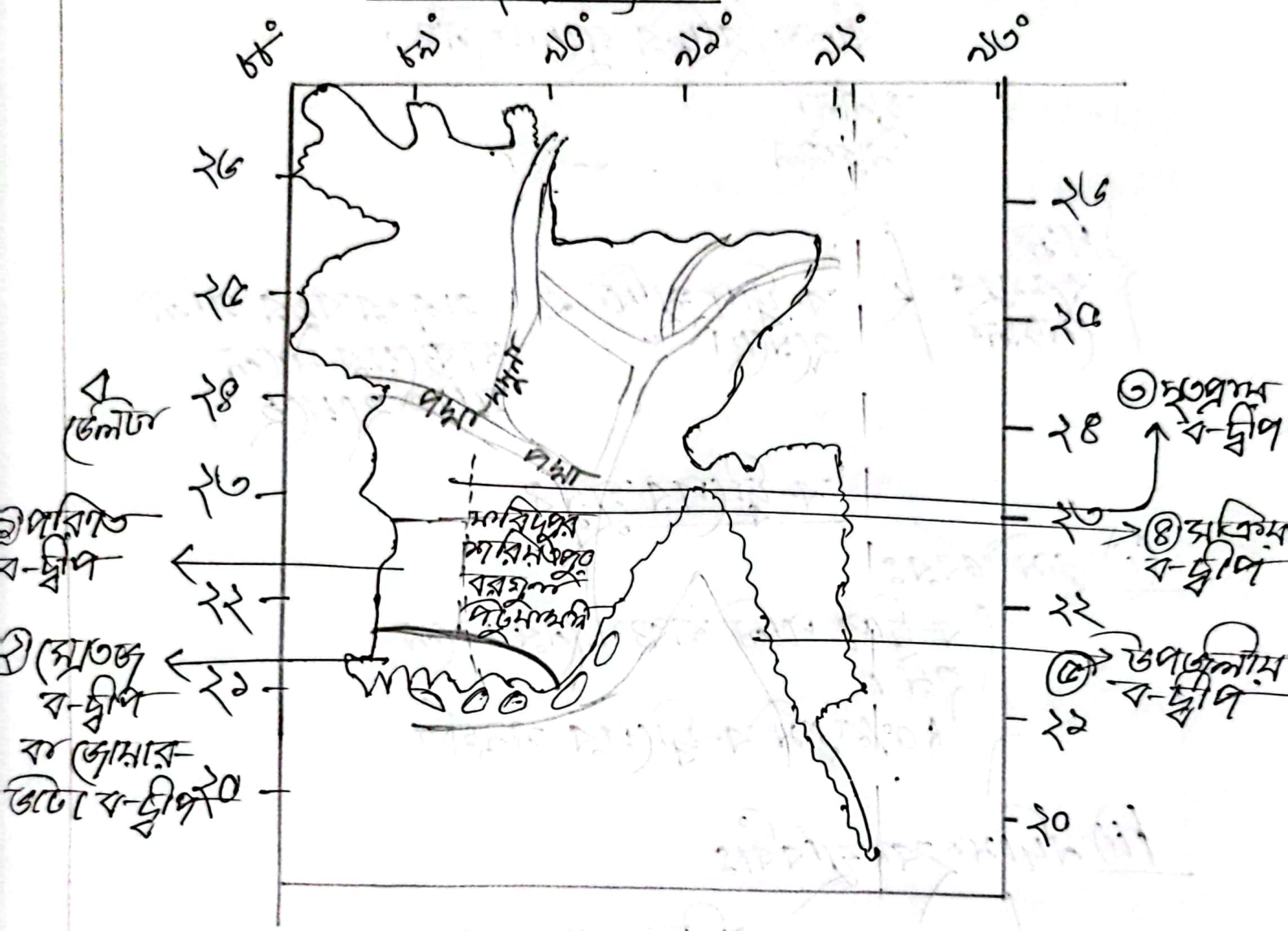
উত্তর - পশ্চিমবঙ্গের কিছু অংশ,
মেঘালয়
আসামের কিছু অংশ

পূর্ব - ভারতের অসম, ত্রিপুরা ও মিজোরাম
মিয়ানমারের রাখাইন ও চীন রাজ্য

দক্ষিণ - বঙ্গোপসাগর

পশ্চিম - পশ্চিমবঙ্গ

বাংলাদেশের মানচিত্র



Source: ডুগলাস হান্ডেল
বই নামঃ map point

বাংলাদেশে ৫ বর্গের ব-দ্বীপ রয়েছে।

১) → স্বাক্ষর ব-দ্বীপঃ প্রতিদিন ব-দ্বীপ তৈরি হচ্ছে।

২) → সুওন্দর ব-দ্বীপঃ পুরাতন নদীর গতিপথ বসতে

স্বাক্ষর মাগুরা, দুমকাজী

(২) পরিণত ব-দ্বীপঃ

স্বাক্ষর/স্থির স্থায়িত্ব নিহ।

স্থলনা
নির্ভর।

পদ্মা
বঙ্গোপসাগর
সেতান
ক-দ্বীপ সৃষ্টি
হয়েছে।
হাজুর বহুর দলি
স্বাক্ষরের মত
হাতি হয়েছে।

ব-দ্বীপের গুরুত্ব

(i) ভূমি উর্বরঃ


ব-দ্বীপ দলি স্বাক্ষরের মত
হয়।
৫০% ভূমি ব-দ্বীপের অন্তর্গত

(ii) নদীমুখের সুবিধাঃ

৭০০ নদী আছে
নদীর মত
→ মৎস্য আহরণ
→ দোচ সুবিধা
→ জনবহুল নিয়ন্ত্রণ
→ যোগাযোগ ব্যবস্থা

(iii) সমতল জমির প্রকারঃ

✓ ভূমির বৈচিত্র্যতা দেহা মত
✓ সুন্দর বন ও দৈবত সৃষ্টি



— উপস্থাপিত ব-দ্বীপে নতুন নতুন দ্বীপ/চর সৃষ্টি
 (সমসং: চর উপস্থাপিত (দীর্ঘসংস্থান))
 বঙ্গবন্ধু-ডায়েরী (দুলাল)
 ডায়েরী (সংস্কৃত)

iv) সু-বিকাশিত বিকল্প:

- ✓ সমুদ্র সুবিধা লাভ করে
- ✓ বায়ো-গ্যাস উৎপাদন

v) মৎস্য উৎপাদন:

- ✓ মিঠা পানি
- ✓ মিঠা পানির মৎস্য উৎপাদন (30%)

vi) পরিষ্কৃত সুবিধা:

- ✓ নদীতে পলি পরিষ্কৃত করা হয়।

Suggestion:

- i. পত্রিকা পড়া (Newspaper)
- ii. অর্থ বাণিজ্য পড়া
- iii. উদ্ভিদবিদ্যা (জৈবিক পত্রিকা নাও) করা
- iv. ডাটার স্থাপনা বসানো
- v. জাদু কণ্ঠিকা, সমস্যা কথন ও অর্থ বাণিজ্য পড়া
- vi. ২/৬ নং পত্রিকা BBS-এর ওয়েব/Book Review