

বাংলাদেশ

BANGLADESH



বাংলাদেশের অবস্থান

উত্তর অক্ষাংশের $20^{\circ}08'$ - $26^{\circ}08'$
পূর্ব দ্রাঘিমাংশের $88^{\circ}05'$ - $92^{\circ}45'$



বাংলাদেশের অবস্থান

কর্কটক্রান্তি রেখা (ট্রপিক অব ক্যান্সার)
বাংলাদেশের মাঝ দিয়ে পশ্চিম থেকে পূর্ব
দিকে গিয়েছে।



বাংলাদেশের আয়তন

১,৪৭,৫৭০ বর্গ কিলোমিটার
৫৬,৯৭৭ বর্গমাইল



বাংলাদেশের আয়তন

আয়তনের দিক থেকে বিশ্বে অবস্থান - ৯৩ তম

সার্কভুক্ত দেশসমূহের মধ্যে আয়তনে বাংলাদেশের অবস্থান - চতুর্থ



বাংলাদেশের সীমান্ত

বাংলাদেশের মোট সীমান্ত দৈর্ঘ্য	- ৪৭১১	কি. মি.
ভারতের সাথে	- ৩৭১৫	কি. মি.
মিয়ানমারের সাথে	- ২৮০	কি. মি.
সমুদ্র উপকূল	- ৭১৬	কি. মি.

সূত্রঃ ভূগোল ও পরিবেশ (নবম-দশম শ্রেণি) জাতীয় শিক্ষাক্রম ও পাঠ্যপুস্তক বোর্ড, বাংলাদেশ



বাংলাদেশের সীমান্ত

বাংলাদেশের রাজনৈতিক সমুদ্র সীমা - ১২ নটিক্যাল মাইল
অর্থনৈতিক সমুদ্র সীমা - ২০০ নটিক্যাল মাইল (EEZ)



বাংলাদেশের সীমান্ত

- উত্তরে - ভারতের পশ্চিমবঙ্গ, আসাম ও মেঘালয়
- পূর্বে - ভারতের আসাম, ত্রিপুরা, মিজোরাম ও মিয়ানমার
- পশ্চিমে - ভারতের পশ্চিমবঙ্গ
- দক্ষিণে - বঙ্গোপসাগর



বাংলাদেশের সীমান্ত

বাংলাদেশের মোট সীমান্তবর্তী জেলা - ৩২টি

ভারতের সাথে - ৩০টি

মিয়ানমারের সাথে - ৩টি



বাংলাদেশের সীমান্ত

বাংলাদেশের সীমান্তবর্তী জেলা

পশ্চিমবঙ্গের সাথে - ১৫টি

আসামের সাথে - ৪টি (কুড়িগ্রাম, সিলেট, সুনামগঞ্জ ও মৌলভীবাজার)



বাংলাদেশের সীমান্ত

বাংলাদেশের সীমান্তবর্তী জেলা

- ত্রিপুরার সাথে - ৬টি (ফেনী, কুমিল্লা, হবিগঞ্জ, ব্রাহ্মণবাড়িয়া, খাগড়াছড়ি ও চট্টগ্রাম)
- মেঘালয়ের সাথে - ৪টি (নেত্রকোনা, শেরপুর, জামালপুর ও ময়মনসিংহ)



বাংলাদেশের সীমান্ত

বাংলাদেশের সীমান্তবর্তী জেলা

ত্রিপুরা ও মিজোরামের সাথে - ১টি (রাঙ্গামাটি)



বাংলাদেশের সীমান্ত

- মিয়ানমারের সাথে বাংলাদেশের সীমান্ত জেলা - ৩টি
- বাংলাদেশের সাথে মিয়ানমারের সীমান্ত রাজ্য - ২টি (রাখাইন ও শান)
- বাংলাদেশ, ভারত ও মিয়ানমারের সীমান্ত পরস্পরকে ছুয়েছে - রাজ্যমাটি জেলায়



বাংলাদেশের সীমান্ত

ভারতের সেভেন পিস্টারস নামে পরিচিত রাজ্যগুলোর মধ্যে :

বাংলাদেশের সীমান্তবর্তী রাজ্য - ৪টি রাজ্য (আসাম, মিজোরাম, মেঘালয় ও ত্রিপুরা)
সীমান্ত সংলগ্ন নয় - ৩টি রাজ্য (ছত্তিশপুর, নাগাল্যান্ড ও অরুনাচল)



রংপুর বিভাগ

RANGPUR DIVISION



রংপুর বিভাগ

ব্রহ্মপুত্র বাংলাদেশে প্রবেশ করেছে
কুড়িগ্রাম দিয়ে



রংপুর বিভাগ

বুড়িমারী শুলবন্দর লালমনিরহাট জেলায় অবস্থিত

তিস্তা বাঁধ - লালমনিরহাট জেলায়



রংপুর বিভাগ

বাংলাদেশের বৃহত্তম সেচ প্রকল্প
তিস্তা সেচ প্রকল্প



রংপুর বিভাগ

দেশের কৃষিভিত্তিক EPZ
উত্তরা (নীলফামারী)



রংপুর বিভাগ

বাংলাদেশের উত্তরতম জায়গা

বাংলাবান্ধা, তেঁতুলিয়া, সফ্ৰগড়



জাতীয় সংসদ: ১ নং আসন- সফ্ৰগড়-১



রাজশাহী বিভাগ

RAJSHAHI DIVISION



রাজশাহী বিভাগ

বাংলাদেশের প্রাচীনতম শহরের নাম- সুব্রবর্ধন ; বর্তমান নাম- মহাস্থানগড়

মহাস্থানগড় বগুড়া জেলার করতোয়া নদীর তীরে অবস্থিত।



ৰাজশাহী বিভাগ

দ্বিতীয় বৃহত্তম স্থলবন্দর
সোনা মসজিদ স্থলবন্দর

- হিলি, দিনাজপুর
- চাঁপাইনবাবগঞ্জ



রাজশাহী বিভাগ

পদ্মা নদী বাংলাদেশে প্রবেশ করেছে - চাঁপাইনবাবগঞ্জ দিয়ে

বাংলাদেশের দীর্ঘতম একক রেল সেতু হার্ডিঞ্জ অবস্থিত - পাবনা জেলায়
(পদ্মানদীতে)



রাজশাহী বিভাগ

বাংলাদেশের উষ্ণতম স্থান

- নাটোরের লালপুর

বাংলাদেশের উষ্ণতম জেলা

- রাজশাহী

বাংলাদেশের সর্বনিম্ন বৃষ্টিপাত

- নাটোরের লালপুর



রাজশাহী বিভাগ

গোচারণের বাথানভূমি আছে
পাবনা ও সিরাজগঞ্জে



রাজশাহী বিভাগ

বাংলাদেশের সর্ববৃহৎ বিল
চলনবিল (শাবনা ও নাটোর জেলা)



রাজশাহী বিভাগ

বাংলাদেশের পশ্চিমতম জায়গা

মনাক্ষা, শিবগঞ্জ, চাঁপাইনবাবগঞ্জ



খুলনা বিভাগ

KHULNA DIVISION



খুলনা বিভাগ

মুজিবনগর পুরাতন নাম - বৈদ্যনাথতলা
কুষ্টিয়া পুরাতন নাম - নদীয়া



খুলনা বিভাগ

বাংলাদেশের সর্বপ্রথম চিনিকল
যশোর যে নদীর তীরে অবস্থিত

- কেরু এন্ড কোং লিঃ (দর্শনা, চুয়াডাঙ্গা)
- কপোতাক্ষ



খুলনা বিভাগ

বাংলাদেশের বৃহত্তম স্থলবন্দর

- বেনাপোল

বেনাপোল স্থলবন্দরের ভারতীয় অংশের নাম

- পেট্রোল



খুলনা বিভাগ

ভবদহ বিল অবস্থিত - যশোরে

তুলা বেশি জন্মে যে জেলায় - যশোরে

বাংলাদেশের প্রথম ডিজিটাল জেলা - যশোর

বাংলাদেশের মুক্তিযুদ্ধে প্রথম শত্রুমুক্ত জেলা - যশোর (৬ ডিসেম্বর, ১৯৭১)



খুলনা বিভাগ

বিল ডাকাতিয়া অবস্থিত

- খুলনা জেলায়

মংলা বন্দর যে নদীর তীরে অবস্থিত - পশুর



খুলনা বিভাগ

ভোমরা স্থলবন্দর অবস্থিত - সাতক্ষীরা জেলায়

জেলা অনুসারে বাংলাদেশের সবচেয়ে বেশি বনভূমি - বাগেরহাট জেলায়



খুলনা বিভাগ

বাংলাদেশের একমাত্র সরকারি কুমির প্রজনন কেন্দ্র - করমজল, সুন্দরবনে অবস্থিত
বাংলাদেশ ও ভারতকে বিভক্তকারী নদী - হাড়িয়াভাঙ্গা



খুলনা বিভাগ



সুন্দরবন অবস্থিত

খুলনা, বাগেরহাট, সাতক্ষীরা, বরগুনা, পটুয়াখালী জেলায়



খুলনা বিভাগ




সুন্দরবনকে ৭৯৮তম বিশ্ব ঐতিহ্যের অংশ হিসেবে ঘোষণা করে

UNESCO, ১৯৯৭ সালে



খুলনা বিভাগ



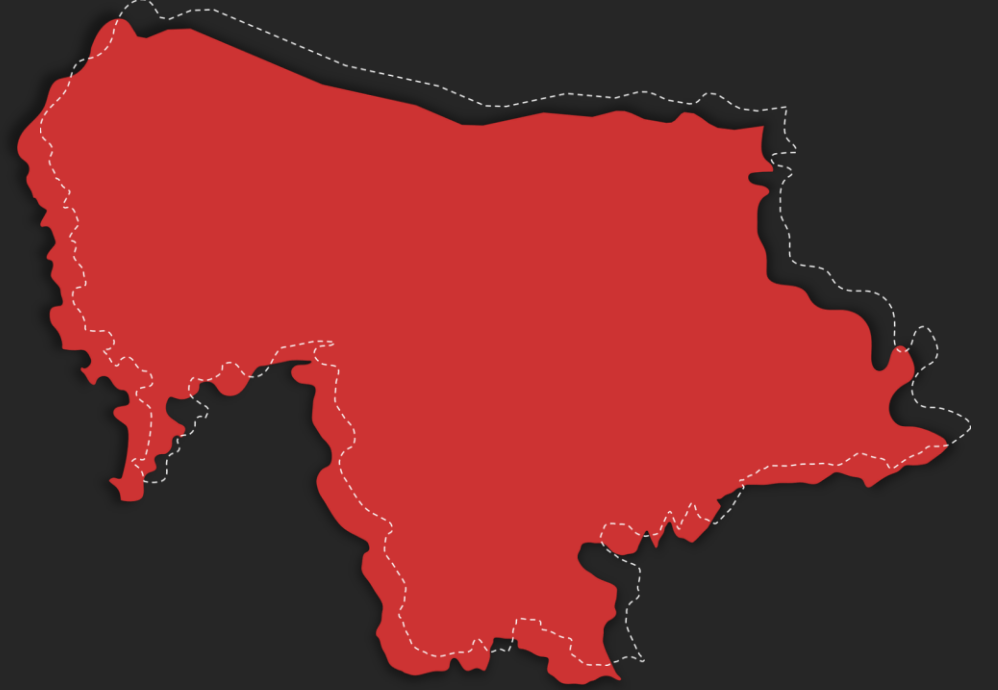
সুন্দরবনকে রামসার সাইট হিসেবে ঘোষণা করা হয়

২৯ মে, ১৯৯২ সালে



ময়মনসিংহ বিভাগ

MYMENSINGH DIVISION



ময়মনসিংহ বিভাগ

বাংলাদেশের সবচেয়ে বেশি ধান উৎপাদন হয়
ময়মনসিংহে

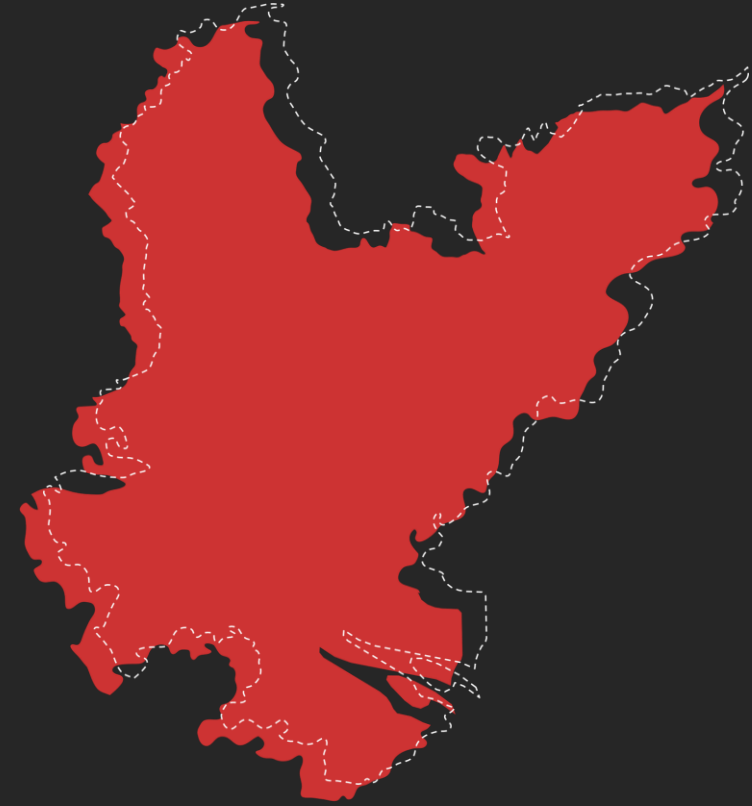
বাংলাদেশের একমাত্র মৎস্য গবেষণা ইনস্টিটিউট

- ময়মনসিংহে



ঢাকা বিভাগ

DHAKA DIVISION



ঢাকা বিভাগ

ঢাকার পুরাতন নাম
জাহাঙ্গীরনগর



ঢাকা বিভাগ

বাংলাদেশের একমাত্র অল্প নির্মাণ কারখানা
গাজীপুর জেলায়



ঢাকা বিভাগ

প্রাচ্যের ডান্ডি বলা হয়
নারায়ণগঞ্জ জেলাকে

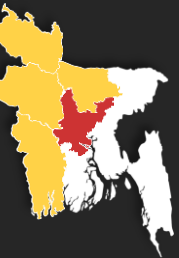
সবচেয়ে ছোট জেলা - নারায়ণগঞ্জ



ঢাকা বিভাগ

বাংলাদেশের প্রধান নদী বন্দর নারায়ণগঞ্জ

গিয়াসউদ্দিন আজম শাহর মাজার, পানাম নগর ও বাংলাদেশ লোকশিল্প জাদুঘর - সোনারগাঁয়ে অবস্থিত



ঢাকা বিভাগ

আড়িয়াল বিল অবস্থিত মুন্সীগঞ্জ



ঢাকা বিভাগ

মুন্সীগঞ্জ-এর পুরাতন নাম
বিক্রমপুর



ঢাকা বিভাগ

কুমিল্লা-এর পুরাতন নাম
ত্রিপুরা



ঢাকা বিভাগ

বাংলাদেশের নদী গবেষণা ইনস্টিটিউট অবস্থিত
ফরিদপুর জেলায়



বরিশাল বিভাগ

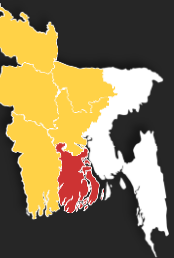
BARISHAL DIVISION



বরিশাল বিভাগ

বাংলার ভেনিস ও শস্যভান্ডার হিসেবে পরিচিত
বরিশাল যে নদীর তীরে অবস্থিত

- বরিশাল
- কীর্তনখোলা

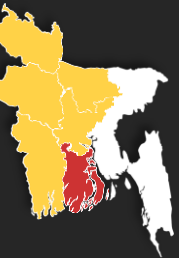


বরিশাল বিভাগ

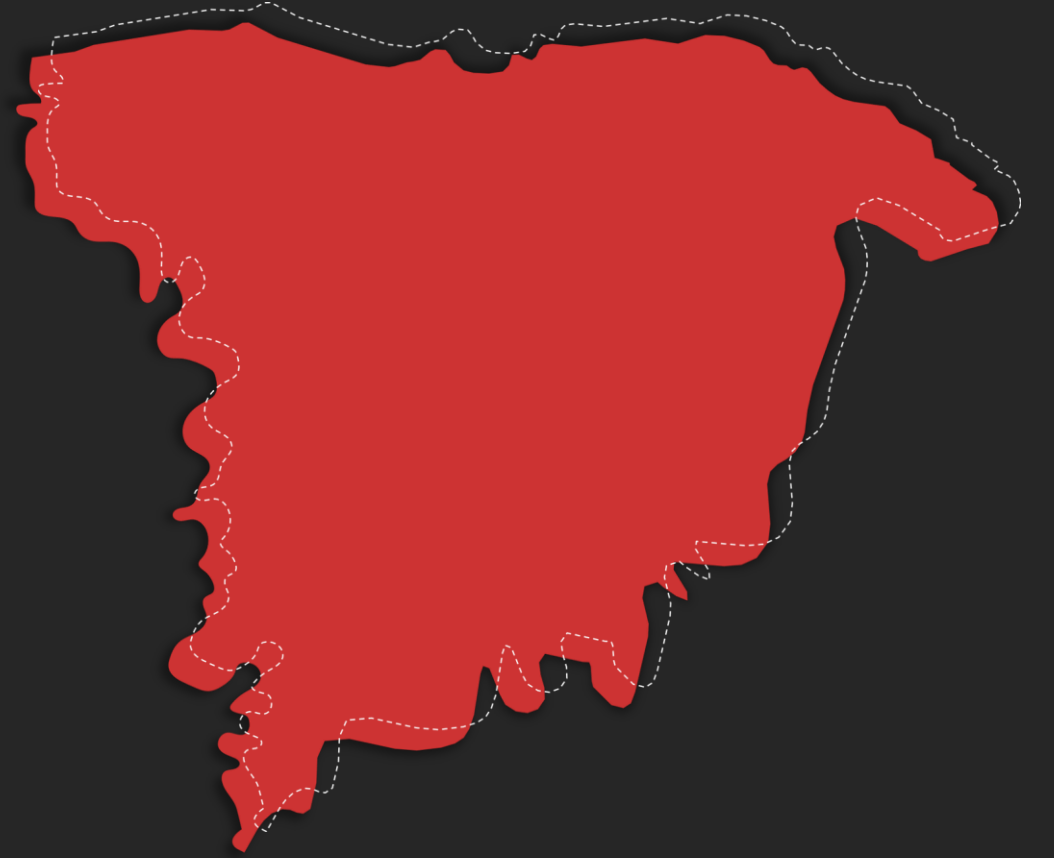
সাগর কন্যা নামে পরিচিত
কুয়াকাটা সৈকতের দৈর্ঘ্য
সাগর দ্বীপ বলা হয়

- কুয়াকাটা (পটুয়াখালি)
- ১৮ কি. মি
- ভোলা

সবচেয়ে কম লোক বাস করে - বরিশাল বিভাগে
বাংলাদেশের তৃতীয় সমুদ্রবন্দর - শায়রা, পটুয়াখালী



সিলেট বিভাগ
SYLHET DIVISION



সিলেট বিভাগ

৩৬০ আউলিয়ার দেশ
সিলেট



পিলেট বিভাগ

পিলেটের গোয়াইনঘাট (তামাবিল) সীমান্তের ভারতীয় অংশের নাম - ডাউকি
মেঘনা বাংলাদেশে প্রবেশ করেছে - পিলেট দিয়ে

বাংলাদেশের প্রথম 'সাইবার সিটি' - পিলেট



সিলেট বিভাগ

বাংলাদেশে ইউরেনিয়াম পাওয়া গেছে
মৌলভীবাজারের কুলাউড়া পাহাড়ে



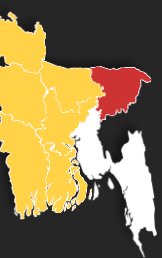
সিলেট বিভাগ

বাংলাদেশের প্রথম চা বাগান

- সিলেটের মালনিছড়া

সবচেয়ে বেশি চা বাগান আছে এবং উৎপাদন হয় - মৌলভীবাজারে

বাংলাদেশ চা গবেষণা ইনস্টিটিউট - শ্রীমঙ্গল, সিলেট



সিলেট বিভাগ

বাংলাদেশের শীতলতম স্থান

- শ্রীমঙ্গল

বাংলাদেশের শীতলতম জেলা

- সিলেট

বাংলাদেশের সর্বোচ্চ বৃষ্টিপাত

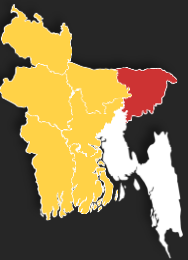
- সিলেটের লালাখাল



সিলেট বিভাগ

বৃহত্তম হাওড়

হাকালুকি (মৌলভীবাজার)



সিলেট বিভাগ

টাঙ্গুয়ার হাওড় - সুনামগঞ্জে

রামসার সাইট হিসেবে স্বীকৃত লাভ

২০ জানুয়ারি, ২০০০



সিলেট বিভাগ

মাধবকুণ্ড



হামহাম




বাংলাদেশের বিখ্যাত জলপ্রপাত

মাধবকুণ্ড ও হামহাম - মৌলভীবাজার জেলায় অবস্থিত



চট্টগ্রাম বিভাগ

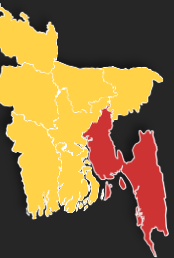
CHATTOGRAM DIVISION



চট্টগ্রাম বিভাগ

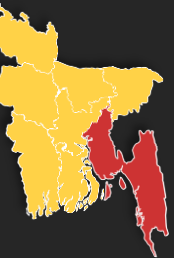
১২ আউলিয়ার দেশ চট্টগ্রাম

বাংলাদেশের প্রথম ও একমাত্র 'ওয়ার্ল্ড ট্রেড সেন্টার' অবস্থিত - চট্টগ্রামের আগ্রাবাদে



চট্টগ্রাম বিভাগ

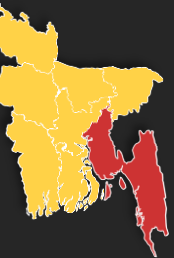
আয়তনে বাংলাদেশের সবচেয়ে বড় বিভাগ
চট্টগ্রাম



চট্টগ্রাম বিভাগ

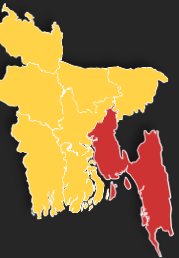
চট্টগ্রামের পুরাতন নাম ইসলামাবাদ

শতুঁগিজরা চট্টগ্রাম বন্দরের নাম দেন - মোর্টোগ্রান্ডে



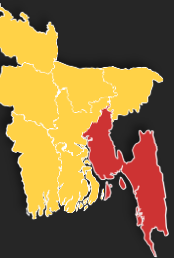
চট্টগ্রাম বিভাগ

বিভাগ অনুসারে বাংলাদেশের সবচেয়ে বেশি বনভূমি
চট্টগ্রাম বিভাগে (৪৩%.)



চট্টগ্রাম বিভাগ

বাংলাদেশের প্রথম EPZ
চট্টগ্রাম (প্রতিষ্ঠা- ১৯৮৩)



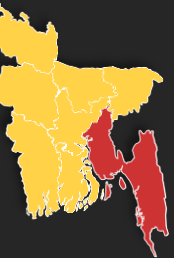
চট্টগ্রাম বিভাগ

বাংলাদেশের জলসীমায় উৎপত্তি ও সমাপ্তি নদী - হালদা

বাংলাদেশের একমাত্র প্রাকৃতিক মৎস্য প্রজনন কেন্দ্র - হালদা

হালদা নদী থেকে বানিজ্যিক ভিত্তিতে মাছের পোনা সংগ্রহ করা হয়

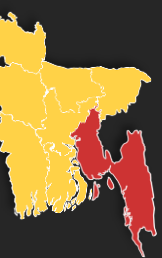
ব্রাহ্মণবাড়িয়াকে বলা হয় বাংলাদেশের সাংস্কৃতিক রাজধানী



চট্টগ্রাম বিভাগ

কাপ্তাই জলবিদ্যুৎ কেন্দ্র

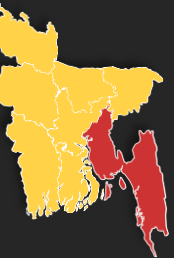
দেশের সবচেয়ে খরদ্রোতা কর্ণফুলী নদীর উপর অবস্থিত
(নির্মাণ ১৯৬২, রাজস্বমাটি)



চট্টগ্রাম বিভাগ

শুভলং ঝরনা অবস্থিত
রাঙামাটি জেলায়

বাংলাদেশের সবচেয়ে বড় জেলা - রাঙামাটি



চট্টগ্রাম বিভাগ

বাংলাদেশের সর্বোচ্চ পর্বত শৃঙ্গ

তাজিনডং (বিজয়)

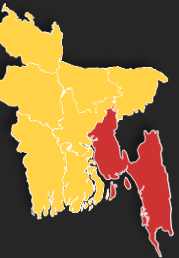
উচ্চতা - ১২৩১ মিটার

অবস্থান - রুম্মা, বান্দরবান জেলায়



জাতীয় সংসদ ৩০০ তম আসন - বান্দরবান

রাঙ্গামাটি, খাগড়াছড়ি ও বান্দরবান জেলায় সংসদীয় আসন ১টি করে মোট ৩টি



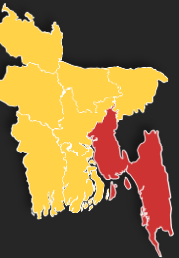
চট্টগ্রাম বিভাগ

বগা লোক অবস্থিত

বান্দরবান জেলার রুম্মা উপজেলায়

সবচেয়ে কম লোক বাস করে - বান্দরবান জেলায়

স্বগরা বাস করে - বান্দরবানে

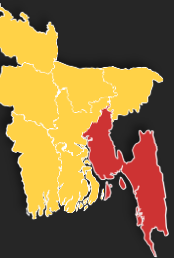


চট্টগ্রাম বিভাগ

পৃথিবীর দীর্ঘতম সমুদ্র সৈকত

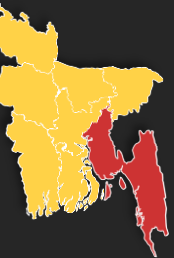
কক্সবাজার

দৈর্ঘ্য - ১২০ কি. মি.



চট্টগ্রাম বিভাগ

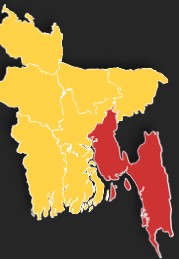
বাংলাদেশে রাবার উৎপাদন হয়
রামুতে (কক্সবাজার)



চট্টগ্রাম বিভাগ




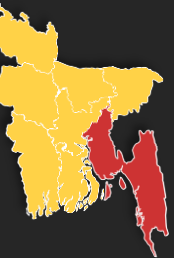
শীতল পানির ঝর্ণা
হিমছড়ি (কক্সবাজার)



চট্টগ্রাম বিভাগ

কৃত্রিম টাইডাল বন রয়েছে
কক্সবাজারের চকোরিয়ায়

দেশের বায়ুবিদ্যুৎ কেন্দ্র - কক্সবাজারের কুতুবদিয়া

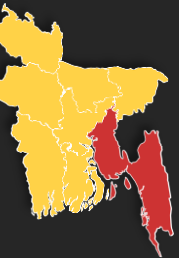


চট্টগ্রাম বিভাগ

বাংলাদেশ ও মায়ানমারে বিভক্তকারী নদী

নাফ নদী

দৈর্ঘ্য - ৫৬ কি. মি.

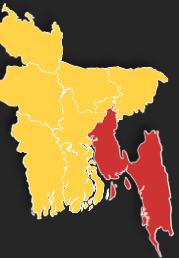


চট্টগ্রাম বিভাগ

হালদা উপত্যকা খাগড়াছড়ি

ভেঙ্গি উপত্যকা রাঙ্গামাটি

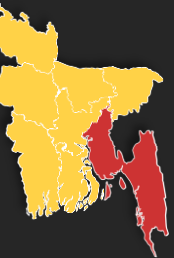
সান্দু উপত্যকা চট্টগ্রাম



চট্টগ্রাম বিভাগ

বাংলাদেশের পূর্বতম জায়গা

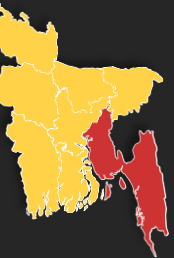
আখাইনঠং, থানাচি, বান্দরবান



চট্টগ্রাম বিভাগ

বাংলাদেশের দক্ষিণতম জায়গা

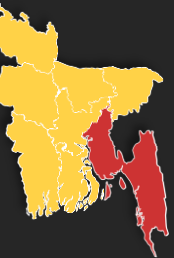
ছেড়াদ্বীপ, টেকনাফ, কক্সবাজার



চট্টগ্রাম বিভাগ



উষ্ণ পানির ঝর্ণা
সীতাকুণ্ড (চট্টগ্রাম)





क्षेत्रज्ञान