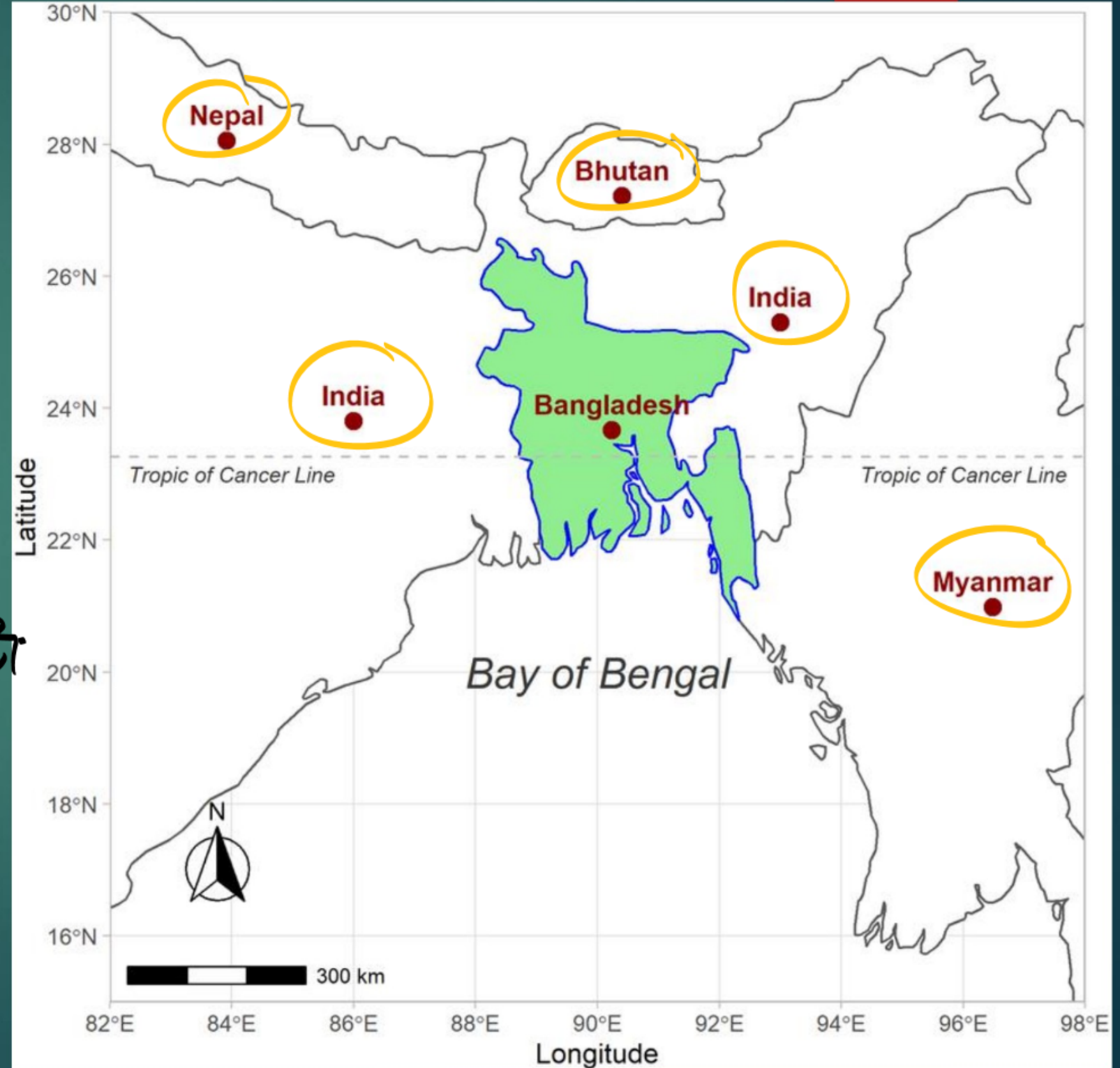


সাধারণ জ্ঞান

বাংলাদেশ বিষয়াবলী

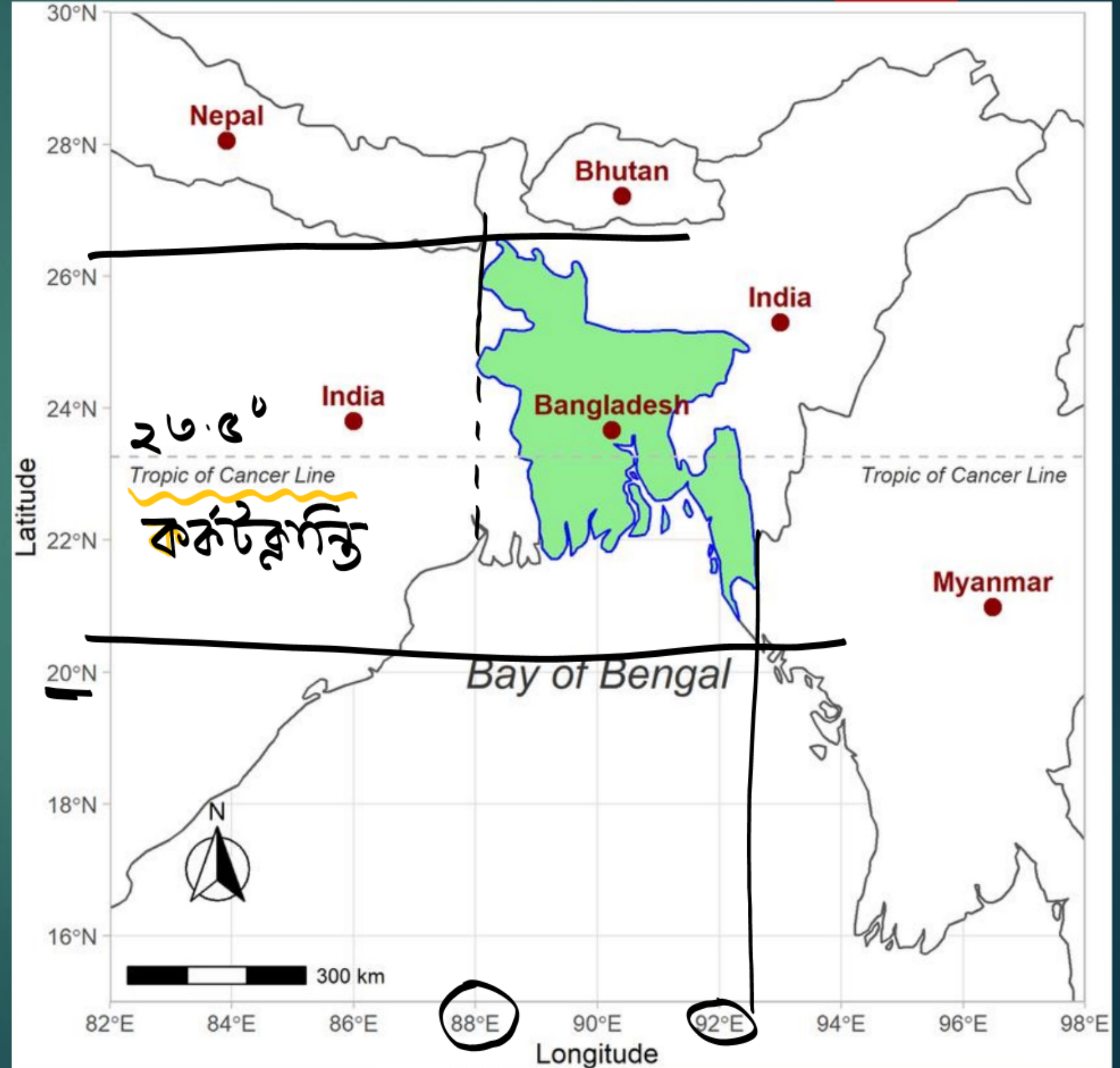
বাংলাদেশ পরিচিতি

নাম	গণপ্রজাতন্ত্রী বাংলাদেশ
রাষ্ট্রভাষা	
স্থানীয় সময়	গ্রিনিচ মান সময় + ৬৫৫
জাতি/নাগরিকত্ব	

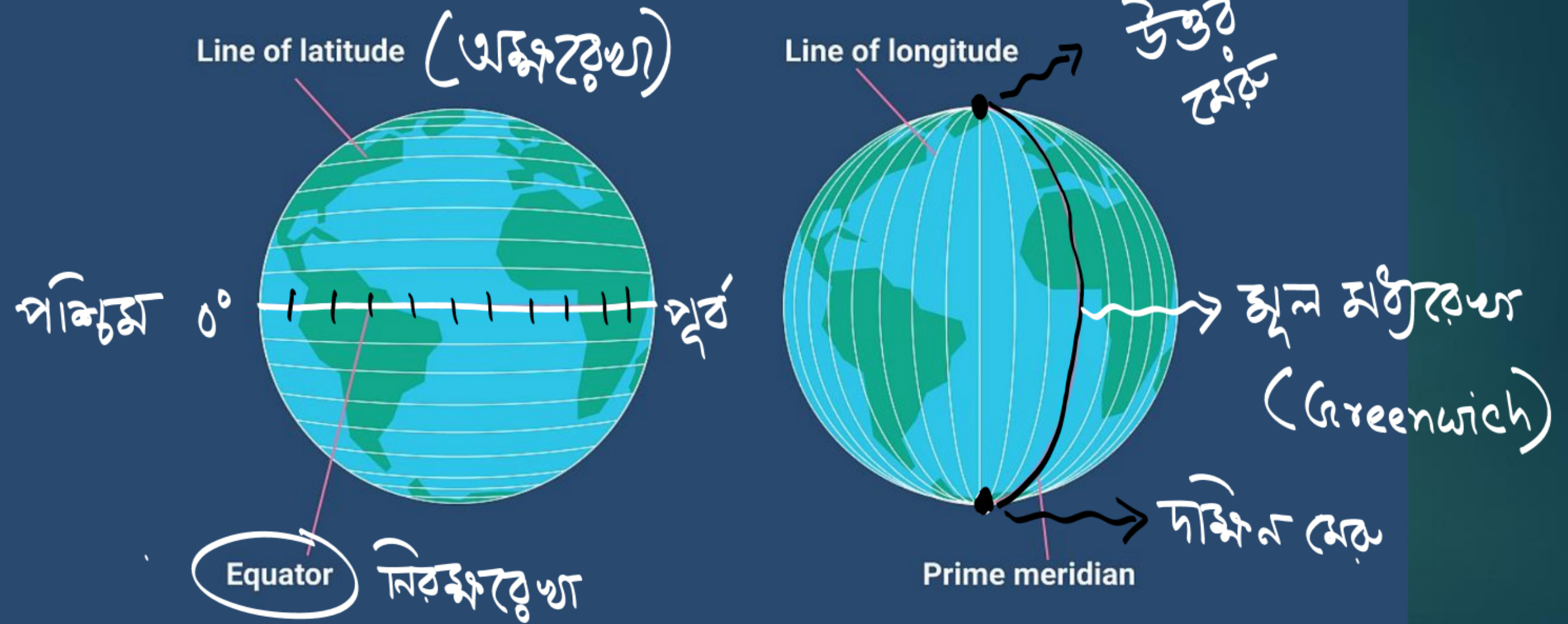


বাংলাদেশ পরিচিতি

বাংলাদেশের অবস্থান এশিয়া মহাদেশের	দক্ষিণে
অক্ষরেখা	২০°৩৪' উত্তর ২৬°৩৮' " অক্ষরেখা
দ্রাঘিমা রেখা	৮৮° ২' ৯২°৪২'
বাংলাদেশের মাঝামাঝি স্থান দিয়ে অতিক্রম করেছে	



বাংলাদেশের ভৌগোলিক অবস্থান

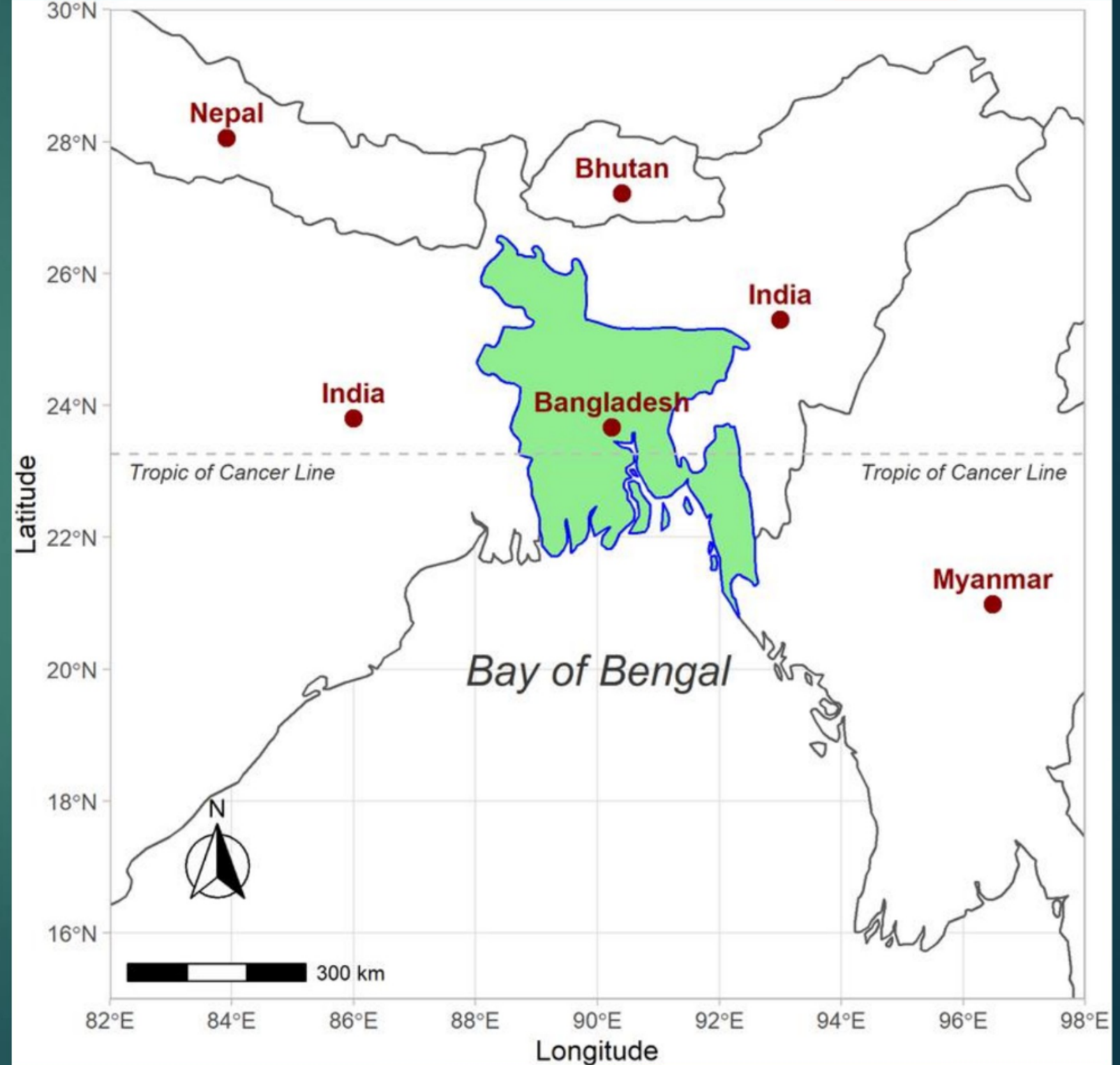


বাংলাদেশের ভৌগোলিক অবস্থান



বাংলাদেশ পরিচিতি

বাংলাদেশের অবস্থান এশিয়া মহাদেশের	
অক্ষরেখা	
দ্রাঘিমা রেখা	
বাংলাদেশের মাঝামাঝি স্থান দিয়ে অতিক্রম করেছে	



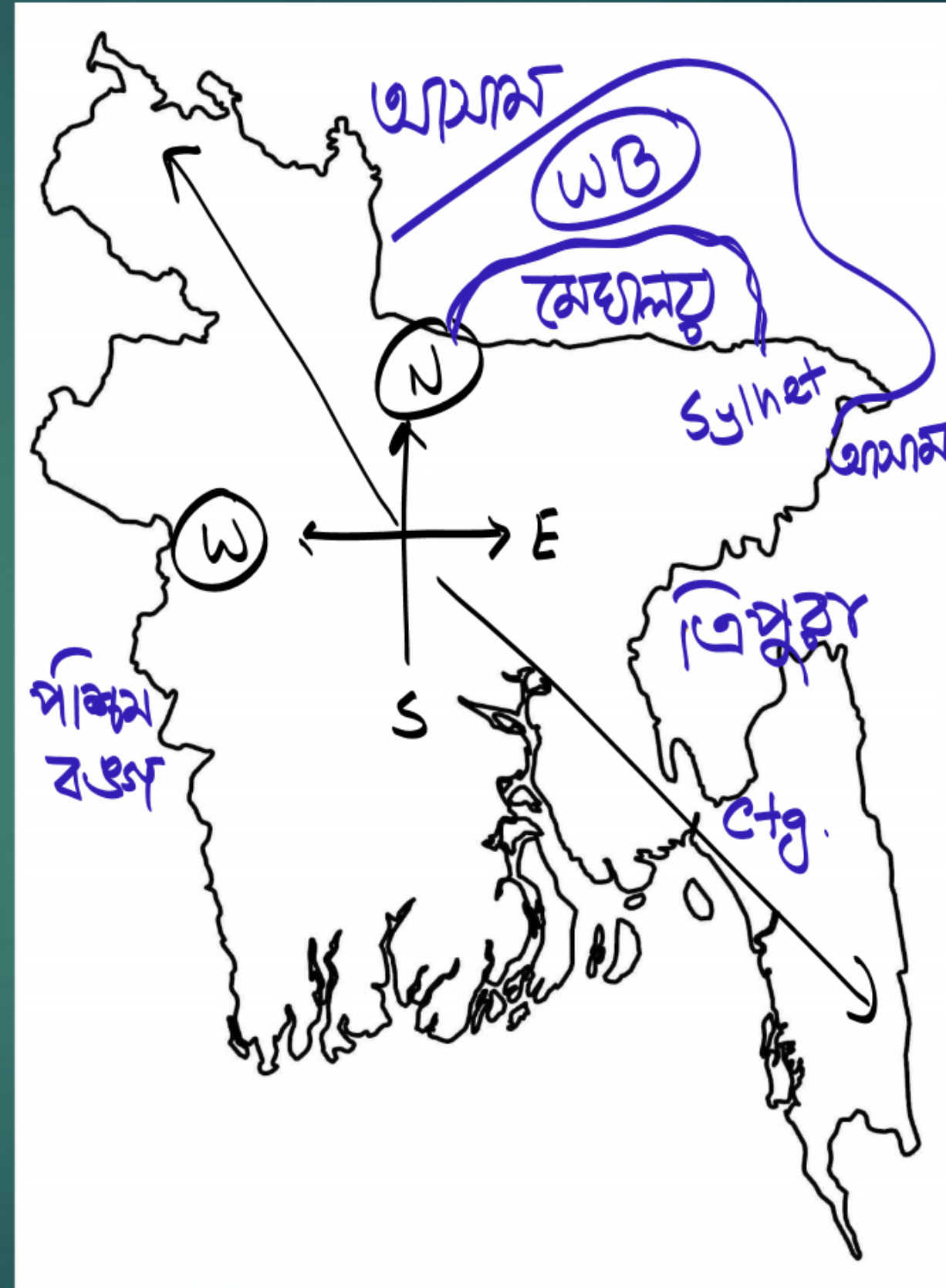
Greenwich Meridian

প্রতি ৪ মিনিট সময়ের
পার্থক্যে দ্রাঘিমার
পার্থক্য হয় 1° ।

$2^\circ \rightarrow$ ৪ মিনিট
 $30^\circ \rightarrow$ ৩৬০ " ৬ ঘণ্টা



পূর্ব-পশ্চিমে সর্বোচ্চ বিস্তৃতি	৪৪০ কি.মি.
উত্তর-উত্তর পশ্চিম থেকে দক্ষিণ-দক্ষিণে পূর্ব প্রান্ত পর্যন্ত সর্বোচ্চ বিস্তৃতি	৭৬০ কি.মি.



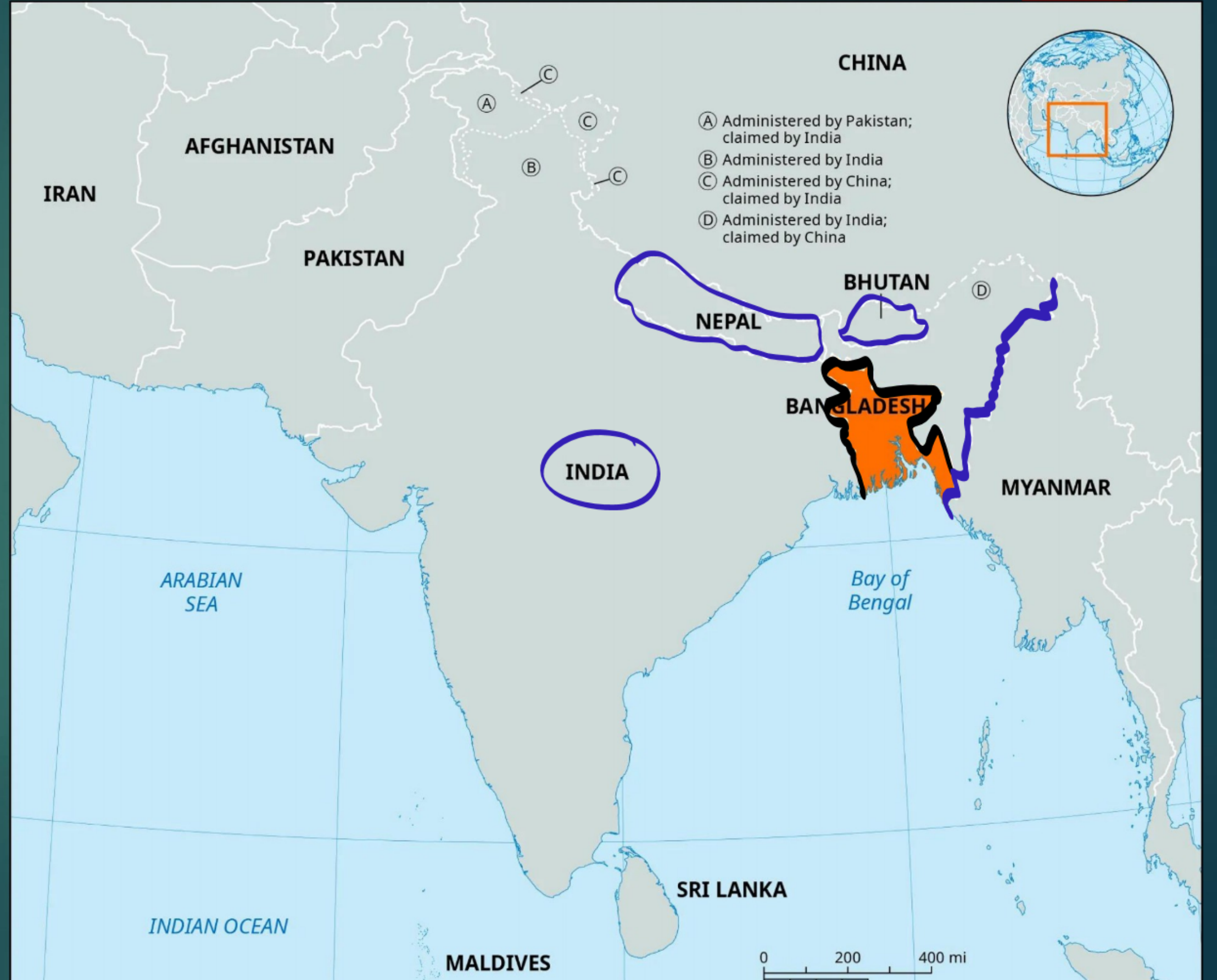
- আয়তনের দিক থেকে
বিশ্বে বাংলাদেশের স্থান
৯৪ তম

- বাংলাদেশের সীমান্ত দৈর্ঘ্য
৫,১৩৮ কি. মি. (B&B)

4711 Km (NCTB)



- বাংলাদেশ-ভারত
সীমারেখা- ৪১৫৬ কি.মি.
(৩৫৩)
- বাংলাদেশ-মায়ানমার
সীমারেখা- ২৭২/২৮০
km



পূর্বে	ভারতের আসাম, ত্রিপুরা ও মিজোরাম এবং মিয়ানমার
পশ্চিমে	ভারতের পশ্চিমবঙ্গ
উত্তরে	পশ্চিমবঙ্গ, মেঘালয় ও আসাম
দক্ষিণে	বঙ্গোপসাগর

বাংলাদেশের সীমান্তবর্তী জেলা

৩২ টি
৩০
মাথাপাড়া
৬ টি



ভারতের সাথে বাংলাদেশের সীমান্ত



ভারতের সাথে বাংলাদেশের সীমান্ত



মায়ানমার সাথে বাংলাদেশের সীমান্ত

- ▶ বাংলাদেশের সীমান্তবর্তী জেলা ৩২ টি।
- ▶ মিয়ানমারের সাথে বাংলাদেশের সীমান্ত জেলা ৩ টি।

ক্রমাঙ্কিত
জানা



বাংলাদেশের সমুদ্র বিজয়

১,১১,৬৩১
বর্গকিলোমিটার

মিয়ানমারের সাথে সমুদ্রসীমা জয়

19,467
বর্গকিলোমিটার

ভারতের সাথে সমুদ্রসীমা জয়



বাংলাদেশের সমুদ্র বিজয়

- **মিয়ানমারের সাথে সমুদ্রসীমা জয়:** বাংলাদেশ ১৪ই ডিসেম্বর ২০০৯ সালে মিয়ানমারের বিপক্ষে জার্মানির হামবুর্গে অবস্থিত **সমুদ্র আইনবিষয়ক আন্তর্জাতিক ট্রাইব্যুনাল (ITLOS-International Tribunal for Law of the Sea)** এ মামলা দায়ের করে। ১৪ই মার্চ, ২০১২ বাংলাদেশ-মিয়ানমার মামলায় আন্তর্জাতিক আদালত বাংলাদেশের ন্যায্যতাভিত্তিক দাবির পক্ষে ঐতিহাসিক রায় পায় যার ফলে বাংলাদেশ প্রায় এক লক্ষ বর্গকিলোমিটারেরও বেশি **(১,১১,৬৩১ বর্গ কি. মি.)** জলসীমা পেয়েছে।
- **ভারতের সাথে সমুদ্রসীমা জয়:** বাংলাদেশ ভারতের বিপক্ষে **নেদারল্যান্ডের হেগে** অবস্থিত **স্থায়ী সালিশি আদালত (PCA-Permanent Court of Arbitration)** মামলা দায়ের করে। ৭ জুলাই, ২০১৪ মামলাটির রায় হলে বাংলাদেশ **১৯,৮৬৭ বর্গ কি. মি.** জলসীমা লাভ করে।

১। বাংলাদেশের সর্বমোট সীমারেখা কত?

[প্রাথমিক বিদ্যালয় সহকারী শিক্ষক-২০০৬]

- ক. ৫১৩৮ কি. মি.
- খ. ৫০৯০ কি. মি.
- গ. ৮৯৯০ কি. মি.
- ঘ. কোনটিই নয়

২। ভারতের সঙ্গে বাংলাদেশের সীমান্ত জেলা
কয়টি? [26 BCS]

ক. ২৮ টি

~~খ.~~ ৩০ টি

গ. ৩১ টি

ঘ. ৩৫ টি

৩। বাংলাদেশের কোন বিভাগের সাথে ভারতের কোন সীমান্ত সংযোগ নেই?

[১২ তম প্রভাষক নিবন্ধন-২০১৫]

- ক. ঢাকা, বরিশাল
- খ. খুলনা
- গ. রাজশাহী
- ঘ. চট্টগ্রাম

৪। বাংলাদেশের উত্তরে অবস্থিত ভারতের-

[16 BCS]

ক. নেপাল, ভুটান

খ. পশ্চিমবঙ্গ, মেঘালয়, আসাম

গ. পশ্চিমবঙ্গ, আসাম

ঘ. পশ্চিমবঙ্গ, কুচবিহার

৫। বাংলাদেশের সীমান্তবর্তী কোন জেলার সাথে
ভারতের কোন সংযোগ নেই? [26 BCS]

ক. পঞ্চগড়

খ. চাঁপাইনবাবগঞ্জ

✓ গ. বান্দরবান

ঘ. দিনাজপুর

৬। বাংলাদেশের সাথে **ভারতের** সীমানা কত?

[36 BCS, ১২ তম প্রভাষক নিবন্ধন-২০১৫]

ক. ৫১৩৮ কি. মি. (পূর্ন সীমানা ৫০৩৮)

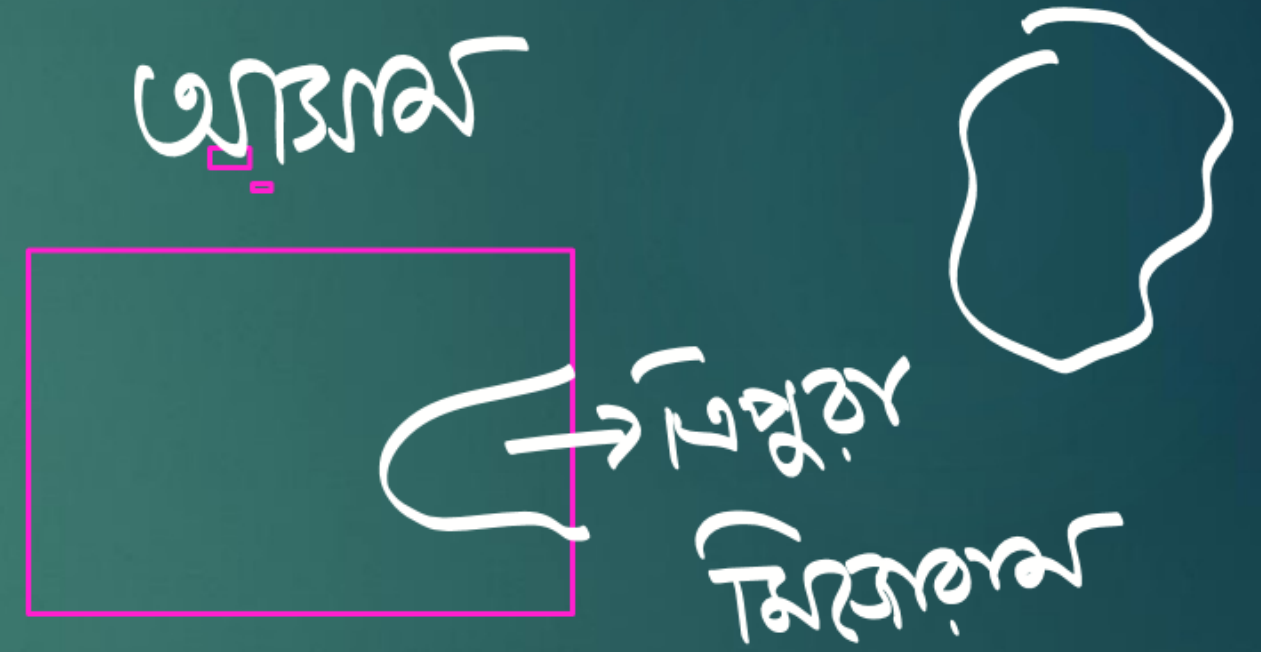
খ. ৪৩৭১ কি. মি.

গ. ৪১৫৬ কি. মি.

ঘ. ৩৯৭৮ কি. মি.

৭। ভারতের কোন রাজ্যের সাথে বাংলাদেশের সীমানা নেই? [প্রাথমিক (সহকারী শিক্ষক)-২০২৪]

- ক. আসাম
- খ. মিজোরাম
- গ. ত্রিপুরা
- ✓ ঘ. নাগাল্যান্ড



৮। নিম্নের কোন দেশটির সাথে বাংলাদেশের আন্তর্জাতিক সীমানা রয়েছে? *[43 BCS]*

ক. চীন

খ. পাকিস্তান

গ. থাইল্যান্ড

ঘ. মায়ানমার

৯। মিয়ানমারের সাথে বাংলাদেশের কয়টি জেলার সীমান্ত রয়েছে? [38 BCS]

ক. ২টি

খ. ৩টি

গ. ৪টি

ঘ. ৫টি

১০। মিয়ানমারের সাথে বাংলাদেশের সীমান্তের
দৈর্ঘ্য কত?

[দুর্নীতি দমন ব্যুরোর সহকারী পরিদর্শক-২০০৪]

ক. ২০৬ কি. মি.

খ. ২৩৬ কি. মি.

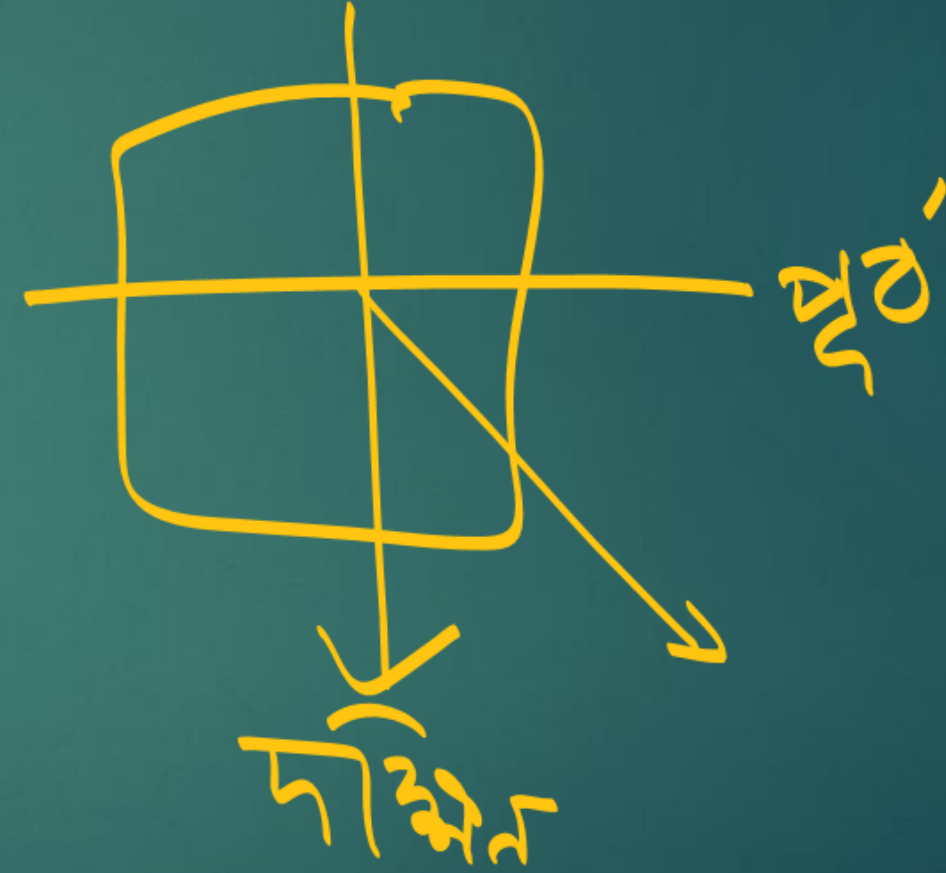
গ. ২৬০ কি. মি.

ঘ. ২৮০ কি. মি.

১১। মিয়ানমার বাংলাদেশের কোন দিকে অবস্থিত?

[প্রাথমিক বিদ্যালয় প্রধান শিক্ষক (নাগালিঙ্গম)-২০১২]

- ক. দক্ষিণ-পূর্ব
- খ. উত্তর-পূর্ব
- গ. পূর্ব
- ঘ. পশ্চিম



তিনবিঘা করিডোর (১৯৯২)



৩৫ ব: মাইল

২৭ চ মি. x ৮৫ মি.



ছিটমহল (২০১৫)

বাংলাদেশ ও ভারতের মধ্যে স্বাক্ষরিত স্থল সীমানা চুক্তি অনুযায়ী
১০, ০৪১.২৫ একর জমি যোগ হয়েছে।

৯ আগস্ট, ২০২৩ → বাংলাদেশ → ১১১ টি (২৭,০৫৮ একর)
ভারত → ৫২ টি
(৭,১১০ একর)

১২। তিনবিঘা করিডোরের আয়তন কত?

[মাধ্যমিক বিদ্যালয় সহকারী শিক্ষক-২০০৯]

ক. ১৭৮ মিটার \times ৮৫ মিটার

খ. ১৮৩ মিটার \times ৮৭ মিটার

গ. ১৮৭ মিটার \times ৯৩ মিটার

ঘ. ১৭৫ মিটার \times ৭১ মিটার

১৩। দহগ্রাম ছিটমহল বাংলাদেশের নিম্নের কোন জেলায় অবস্থিত? [প্রাথমিক বিদ্যালয় (২০১৪)-২০১৮ (সহকারী শিক্ষক)-২০১৮]

- ক. নিলফামারী
- খ. দিনাজপুর
- ✓ গ. লালমনিরহাট
- ঘ. কুড়িগ্রাম