


mpbian.com
01320820854



সাধারণ জ্ঞান

প্রাইমারি ও শিক্ষক নিবন্ধনের প্রস্তুতি

ABDULLAH AL FATIN

Live Primary &
NTRCA

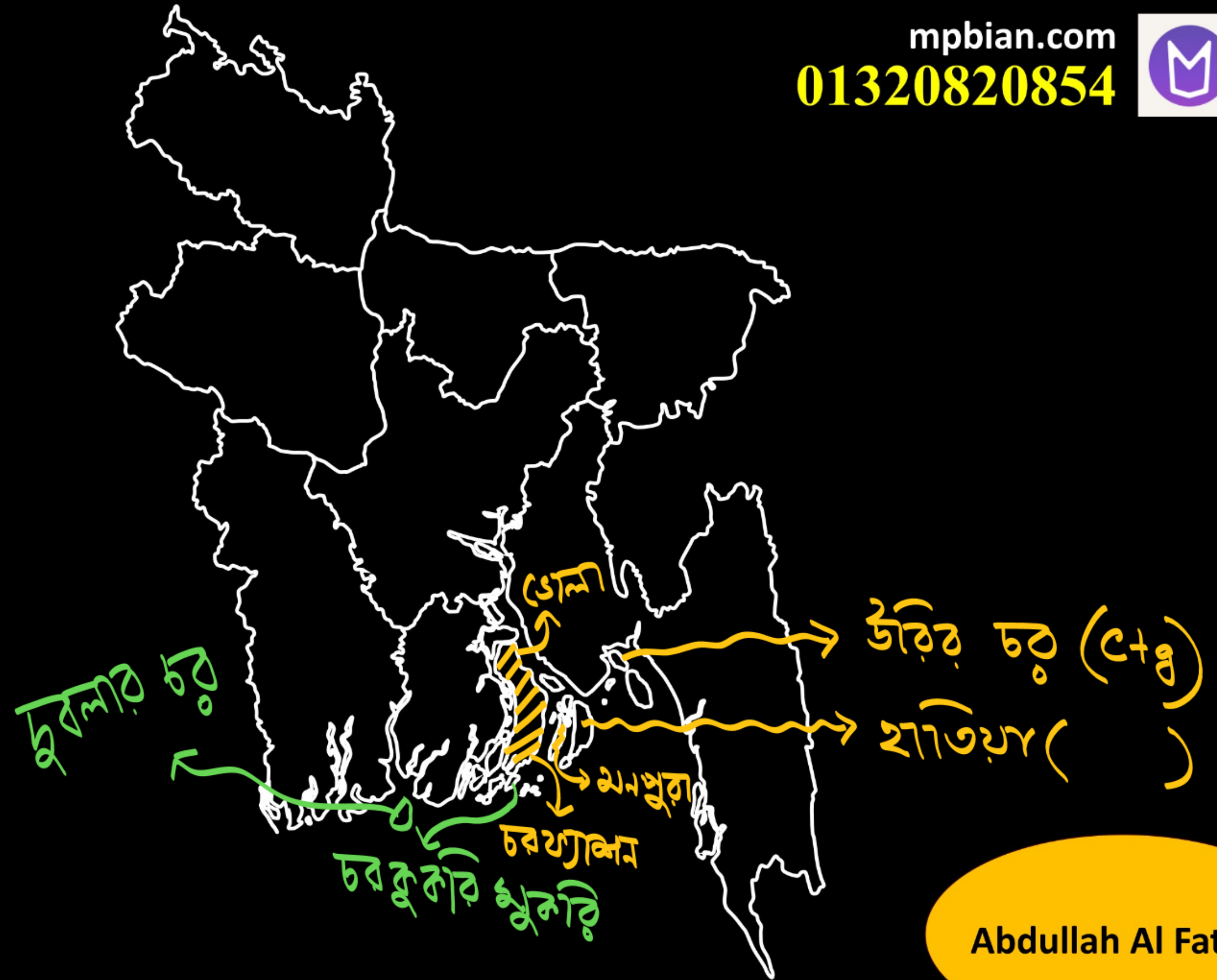


বাংলাদেশের চর

mpbian.com
01320820854




জেলা	বিখ্যাত চর
ভোলা	চর মানিক, চর জব্বার, চর নিউটন, চর কুকড়ি মুকড়ি, চর নিজাম, চর জংলী, চর মনপুরা, চর জহির উদ্দিন, চর ফয়েজ উদ্দিন, চর কলামি, চর ফ্যাশন
ফেনী	মুহুরীর চর
নোয়াখালী	চর শাহাবানী (হাতিয়া), ভাসান চর, সুবর্ণচর
রাজশাহী	নির্মল চর
সুন্দরবন	পাটনি চর
লক্ষীপুর	চর আলেকজান্ডার, চর গজারিয়া
চট্টগ্রাম	উড়ির চর




Abdullah Al Fatin

বাংলাদেশের হ্রদ বা লেক

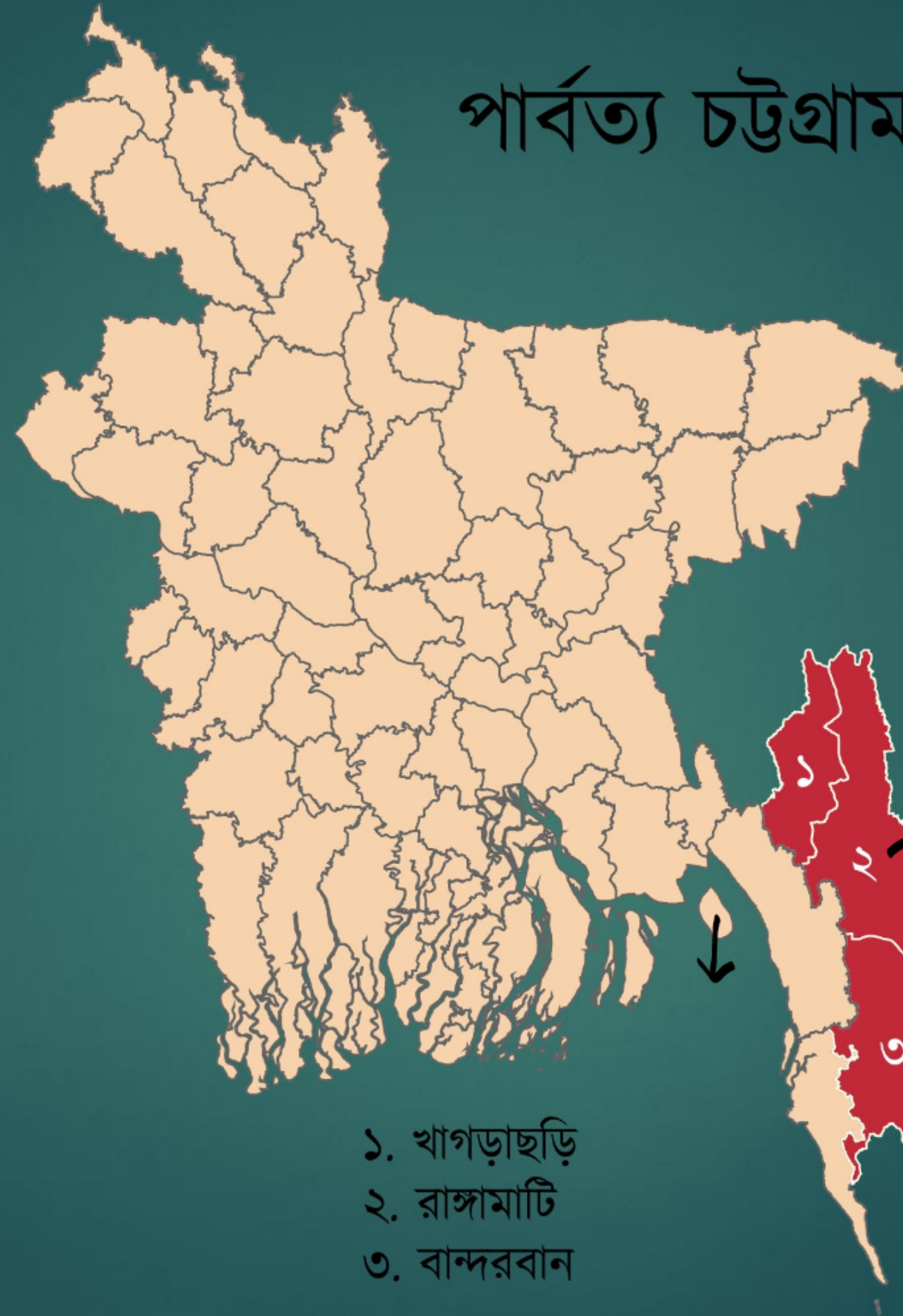
mpbian.com
01320820854



লেক	অবস্থান	বৈশিষ্ট্য
বগা লেক	বান্দরবান	বাংলাদেশের সর্বোচ্চ উচ্চতার লেক। পাহাড়বেষ্টিত জলরাশি। স্বাদু পানির হ্রদ।
প্রান্তিক লেক	বান্দরবান	প্রায় ২৫ একর জায়গাজুড়ে সৃষ্ট কৃত্রিম জলাশয়
কাপ্তাই লেক	রাঙামাটি (লেকের জেলা)	বাংলাদেশের বৃহত্তম কৃত্রিম লেক। একমাত্র জলবিদ্যুৎ কেন্দ্র স্থাপিত (১৯৬২)।



পার্বত্য চট্টগ্রাম



১. খাগড়াছড়ি
২. রাঙ্গামাটি
৩. বান্দরবান

Kaptai Lake

বঙ্গা লেক

প্রান্তিক লেক

Valley → উপত্যকা





পার্বত্য চট্টগ্রাম

বান্ধিক
ওয়াল → কোলকাতা




১. খাগড়াছড়ি
২. রাঙ্গামাটি
৩. বান্দরবান

নাপিতওয়াল
(Cox's bazar)

মাগুরা Valley → চট্টগ্রাম

ଜଳସ୍ରାବଣ → H.W.



পার্বত্য চট্টগ্রাম

মেঘালয় → ভারত

বৃহত্তম জলপ্রপাত

কোমলিতোত্রী
মাধবকুন্ড

বড়লেখর

খানচি, বান্দরবান

কমলগঞ্জ

নাগাপুন্ড
জলপ্রপাত

বাকমাটি

খাজুর (কমা)

Moulovi Bazar
কমলগঞ্জ
বড়লেখর
হামহাম
মাধবকুন্ড
২nd বৃহত্তম
বৃহত্তম


১. খাগড়াছড়ি
২. রাঙ্গামাটি
৩. বান্দরবান

Abdullah Al Fatin




বাংলাদেশের স্থলবন্দর

mpbian.com
01320820854



- ❖ স্থলবন্দর সংখ্যা **২৪ টি**।
- ❖ স্থলবন্দর রয়েছে এমন জেলা **৩ টি**।
 - Sylhet
 - Dinajpur
 - Chuadanga
- ❖ বাংলাদেশের বৃহত্তম স্থলবন্দর **বেনাপোল**।
- ❖ বাংলাদেশের দ্বিতীয় বৃহত্তম স্থলবন্দর **হিলি**।
- ❖ বাংলাদেশের পার্বত্য এলাকায় প্রথম স্থলবন্দর **রামগড়**।
- ❖ মিয়ানমারের সাথে দেশের একমাত্র স্থলবন্দর **টেকনাফ**।
- ❖ ভারত ও ভুটানের সাথে বাণিজ্য কার্যক্রম চলে **বুড়িমারী** বন্দর দিয়ে।





৩২) হিলি স্থল বন্দরটি বাংলাদেশের কোথায় অবস্থিত? [46 BCS]


ক. বিরামপুর, দিনাজপুর

খ. ঘোড়াঘাট, দিনাজপুর

✓ গ. হকিমপুর, দিনাজপুর

ঘ. পাঁচবিবি, জয়পুরহাট

৩২*



৩৩। বেনাপোল স্থল বন্দর সংলগ্ন ভারতীয় স্থলবন্দর? [37 BCS]

ক. পেট্রোপোল

খ. কৃষ্ণনগর

গ. ডাউকি

ঘ. মোহাদিপুর




৩৪। বাংলাদেশের বৃহত্তম স্থল বন্দর কোনটি? [24 BCS]

ক. তামাবিল

খ. আগরতলা

গ. সোনা মসজিদ

ঘ. বেনাপোল (সঠিক)



৩৫। ভারতের মেঘালয়ের সাথে বাংলাদেশের সবচেয়ে গুরুত্বপূর্ণ
স্থলবন্দর কোনটি?


[প্রাথমিক বিদ্যালয় (সহকারী শিক্ষক)-২০১৮]

ক. তামাবিল

খ. আগরতলা

গ. সোনা মসজিদ

ঘ. বেনাপোল



৩৬। সোনা মসজিদ স্থলবন্দরের সাথে ভারতের কোন জেলা
সংযুক্ত?


[১৪ তম বেসরকারি শিক্ষক নিবন্ধন (স্কুল) সহকারী শিক্ষক-২০২০]

ক. নদীয়া

খ. মুর্শিদাবাদ

গ. মালদা / মালদহ

ঘ. হুগলী



৩৭। 'বুড়িমারী' স্থলবন্দর কোন উপজেলায় অবস্থিত?

[১২ তম বেসরকারি শিক্ষক নিবন্ধন-২০১৫, বাংলাদেশ পল্লী বিদ্যুতায়ন বোর্ড (সহকারী সচিব)-২০২১]


৫।৩৩ + বুড়িমারী

ক. ভুরুঙ্গামারী

খ. হাতিবান্ধা

✓ গ. পাটগ্রাম, লালমনিরুপাট

ঘ. আদিতমারী



৩৮। স্থলবন্দর 'বিরল' যে জেলায় অবস্থিত-

[১৪ তম বেসরকারি শিক্ষক নিবন্ধন-২০১৭]


ক. দিনাজপুর

খ. জয়পুরহাট

গ. সাতক্ষীরা

ঘ. কুড়িগ্রাম

১২মি
৪০মি



৩৯। সোনা মসজিদ স্থলবন্দরের সাথে ভারতের কোন জেলা সংযুক্ত?


[১৭ তম বেসরকারি শিক্ষক নিবন্ধন- ২০২০]

ক. নদীয়া

খ. মুর্শিদাবাদ

✓ গ. মালদা

ঘ. হুগলী



৪০। ভারতের মেঘালয়ের সাথে বাংলাদেশের সবচেয়ে গুরুত্বপূর্ণ
স্থলবন্দর কোনটি?


[১৭ তম বেসরকারি শিক্ষক নিবন্ধন- ২০২০]

ক. তামাবিল

খ. আগরতলা

গ. সোনা মসজিদ

ঘ. বেনাপোল




৪১। 'সোনা মসজিদ' স্থলবন্দর কোথায় অবস্থিত? [মাউশির অফিস
সহকারী কাম কম্পিউটার মুদ্রাক্ষরিক- ২০২৩, শ্রম পরিদপ্তরের সহকারী শ্রম পরিচালক- ২০০৬]

ক. লালমনিরহাট

খ. দিনাজপুর

গ. পঞ্চগড়

✓ ঘ. চাঁপাইনবাবগঞ্জ



৪২। বাংলাদেশের কোন জেলায় ৩টি স্থলবন্দর রয়েছে?


[ঢাকা ইলেকট্রিক কোম্পানি লি. (ডেসকো) (সাব-স্টেশন এটেনডেন্ট)- ২০২২]

ক. রাজশাহী

খ. দিনাজপুর (২)

গ. চুয়াডাঙ্গা → ??

ঘ. সিলেট (৩)



৪৩। 'বুড়িমারী' স্থলবন্দর কোথায়?


[গ্রামীণ ব্যাংক এর শিক্ষানবীস অফিসার- ২০২৩]

ক. রংপুর

খ. লালমনিরহাট

গ. পঞ্চগড়

ঘ. সুনামগঞ্জ




৪৪। 'হিলি' স্থলবন্দরটি কোন জেলায় অবস্থিত? [পায়রা বন্দরের বিভিন্ন পদ- ২০১৯]

ক. নোয়াখালী

খ. যশোর

গ. দিনাজপুর

ঘ. সাতক্ষীরা



৪৫। মিয়ানমারের সাথে বাংলাদেশের একমাত্র স্থলবন্দর কোথায় অবস্থিত?


[CGDF জুনিয়র অফিসার- ২০১৯]

ক. বাঁশখালী

খ. উখিয়া

গ. রামু

ঘ. টেকনাফ




৪৬। বেনাপোল সীমান্ত কোন জেলায় অবস্থিত? [BJMC'র অফিসার- ২০১৭]

ক. সিলেট

খ. রাজশাহী

গ. যশোর

ঘ. পাবনা



৪৭। বাংলাদেশের স্থলবন্দরের মধ্যে কোনটি সরকার কর্তৃক সরাসরি নিয়ন্ত্রণ করা হয়?


[উপজেলা মহিলা বিষয়ক কর্মকর্তা-২০০৭]

ক. হিলি (দিনাজপুর)

খ. বাংলাবান্ধা (পঞ্চগড়)

গ. বেনাপোল

ঘ. সোনা মসজিদ



৪৮। 'গোয়াইনহাট' সীমান্ত কোন জেলায় অবস্থিত?


[বাংলাদেশ কমার্স ব্যাংক লিঃ সহকারি অফিসার (সাধারণ)- ২০১৬]

ক. সিলেট (তামাচিল)

খ. নবাবগঞ্জ

গ. পঞ্চগড়

ঘ. সাতক্ষীরা



৪৯। ভোমরা স্থলবন্দর কোন জেলায় অবস্থিত? [পরিসংখ্যান বারের জুনিয়র
পরিসংখ্যান সহকারী-২০১৬, বাংলাদেশ অর্থনৈতিক অঞ্চল কর্তৃপক্ষ এর উপ-সহঃ প্রকৌ.-২০২৪]

ক. লালমনিরহাট

খ. সাতক্ষীরা

গ. জয়পুরহাট

ঘ. ফেনী



৫০। তামাবিল সীমান্তের সাথে ভারতের কোন শহরটি অবস্থিত?
[থানা মাধ্যমিক শিক্ষা কর্মকর্তা- ২০১৫]

ক. করিমগঞ্জ


খ. খোয়াই

গ. পেট্রাপোল

ঘ. ডাউকি

বাংলাদেশের দ্বীপ


mpbian.com
01320820854



দ্বীপ	তথ্যকণিকা
দক্ষিণ শাহবাজপুর (ভোলা)	<ul style="list-style-type: none">অবস্থানঃ ভোলা জেলায় অবস্থিত [৩৪০৩.৪৮ বর্গ কিলোমিটার]বৈশিষ্ট্যঃ বাংলাদেশের বৃহত্তম ও একমাত্র দ্বীপ জেলা
মহেশখালী	<ul style="list-style-type: none">অবস্থানঃ মহেশখালী, কক্সবাজার [৩৬২.৪১৮ বর্গ কিলোমিটার]বাংলাদেশের একমাত্র ডিজিটাল আইল্যান্ড
সেন্টমার্টিন (নারিকেল জিঞ্জিরা)	<ul style="list-style-type: none">অবস্থানঃ টেকনাফ, কক্সবাজার [০৮ বর্গ কিলোমিটার]বৈশিষ্ট্যঃ একমাত্র সামুদ্রিক প্রবাল দ্বীপ
ছেঁড়া দ্বীপ (দিয়া/ ছেঁড়াদিয়া)	<ul style="list-style-type: none">আয়তনঃ ৩ বর্গ কিলোমিটারঅবস্থানঃ টেকনাফ, কক্সবাজার
নিঝুম দ্বীপ (চর ওসমান/চর ইছামতি)	<ul style="list-style-type: none">আয়তনঃ ৯১ বর্গ কিলোমিটারঅবস্থানঃ হাতিয়া, নোয়াখালী
দক্ষিণ তালপাড়া (পূর্বাশা/ নিউমুর)	<ul style="list-style-type: none">আয়তনঃ ১০ বর্গ কিলোমিটারঅবস্থানঃ শ্যামনগর, সাতক্ষীরা
মনপুরা দ্বীপ	<ul style="list-style-type: none">অবস্থানঃ মনপুরা, ভোলা [৩৭৩.১৯ বর্গ কিলোমিটার]বৈশিষ্ট্যঃ এ দ্বীপে পর্তুগীজরা বসবাস করত
কুতুবদিয়া দ্বীপ	<ul style="list-style-type: none">অবস্থানঃ কুতুবদিয়া, কক্সবাজার [২১৫.০৮ বর্গ কিলোমিটার]বৈশিষ্ট্যঃ কুতুবদিয়ায় বাতিঘর অবস্থিত
শাহপরীর দ্বীপ	<ul style="list-style-type: none">অবস্থানঃ টেকনাফ, কক্সবাজারদৈর্ঘ্যঃ ৪ কিমি প্রস্থঃ ৩ কিমি
সন্দ্বীপ	<ul style="list-style-type: none">অবস্থানঃ চট্টগ্রাম [৭৬২ বর্গ কিলোমিটার]বৈশিষ্ট্যঃ প্রাচীনকালে এ দ্বীপে সামুদ্রিক জাহাজ তৈরি করা হত
সোনাদিয়া দ্বীপ	<ul style="list-style-type: none">আয়তনঃ ৯ বর্গ কিলোমিটারঅবস্থানঃ মহেশখালী, কক্সবাজার

মানচিত্রে দ্বীপের
অবস্থান

Abdullah Al Fatin



৫১। বাংলাদেশের সর্বদক্ষিণে কোনটি অবস্থিত? [41 BCS]

ক. দক্ষিণ তালপাড়া

খ. সেন্টমার্টিন

গ. নিঝুম দ্বীপ

ঘ. ভোলা




৫২। দক্ষিণ তালপাট দ্বীপের অপর নাম কী? [24, 10 BCS]

ক. কুতুবদিয়া

খ. সোনাদিয়া

গ. বান্দরবান

ঘ. পূর্বাঙ্গা দ্বীপ




৫৩। সেন্টমার্টিন দ্বীপের আয়তন কত বর্গ কিলোমিটার? [27 BCS]

ক. ৮

খ. ১০

গ. ১২

ঘ. ১৪



৫৪। বাংলাদেশের একমাত্র পাহাড়বিশিষ্ট দ্বীপ কোনটি?


[১৮ তম শিক্ষক নিবন্ধন (স্কুল বা সমপর্যায়-২) সহকারী শিক্ষক-২০২৪]

ক. মহেশখালী

খ. সেন্টমার্টিন (প্রবাল দ্বীপ)

গ. পাহাড়পুর

ঘ. নিঝুম দ্বীপ



৫৫। বাংলাদেশের বৃহত্তম ব-দ্বীপ কোন জেলা?


[১৮ তম বেসরকারি শিক্ষক নিবন্ধন (স্কুল) সহকারী শিক্ষক-২০২৪]

ক. সাতক্ষীরা

খ. নোয়াখালী

গ. চাঁদপুর

ঘ. ভোলা



৫৬। বাংলাদেশের সেন্টমার্টিন দ্বীপ কোন জেলায় অবস্থিত? [33 BCS]

ক. ভোলা

খ. নোয়াখালী

গ. চট্টগ্রাম

ঘ. কক্সবাজার



৫৭। দক্ষিণ তালপাড়া কোন নদীর মোহনায় অবস্থিত? [26, 24, 29 BCS]


ক. নাফ

খ. তেঁতুলিয়া

গ. আড়িয়াল খাঁ

ঘ. হাড়িয়াভাঙ্গা

H.W.



৫৮। সেন্টমার্টিন দ্বীপের আয়তন কত বর্গ কিলোমিটার?


[27 BCS, বাংলাদেশ সরকারি কর্ম কমিশন (সিনিয়র স্টাফ অফিসার)- ২০২৩]

ক. ৮

খ. ১০

গ. ১২

ঘ. ১৫



৫৯। বাংলাদেশের সর্বদক্ষিণে কোনটি অবস্থিত? [41 BCS]

ক. দক্ষিণ তালপাড়া

খ. সেন্টমার্টিন

গ. নিঝুম দ্বীপ

ঘ. ভোলা




৬০। পূর্বাশা দ্বীপের অপর নাম কী? [33 BCS]

ক. নিব্বাম দ্বীপ

খ. সন্দ্বীপ

✓ গ. দক্ষিণ তালপাড়া

ঘ. কুতুবদিয়া



৬১। বাংলাদেশের একমাত্র পাহাড়বিশিষ্ট দ্বীপ-

[১৮তম শিক্ষক নিবন্ধন (স্কুল বা সমপর্যায়-২) সহকারী শিক্ষক- ২০২৪]


ক. সাতক্ষীরা

খ. নোয়াখালী

গ. চাঁদপুর

ঘ. ভোলা

Check



৬২। বাংলাদেশের বৃহত্তম ব-দ্বীপ কোন জেলা?


[১৮ তম বেসরকারি শিক্ষক নিবন্ধন (স্কুল) সহকারী শিক্ষক ২০২৪]

ক. সাতক্ষীরা

খ. নোয়াখালী

গ. চাঁদপুর

ঘ. ভোলা



৬৩। কুতুবদিয়া বাতিঘর নির্মাণ করা হয় কত সালে?


[১৬ তম বিজেএস (সহকারী জজ)- ২০২৩]

ক. ১৮৪৮

খ. ১৮৪০

গ. ১৮৫০

ঘ. ১৮৪৬ (check)



৬৪। বাংলাদেশের কোন নদীর মোহনায় নিঝুম দ্বীপ অবস্থিত?


[১৮ তম বেসরকারি শিক্ষক নিবন্ধন- ২০২৪]

ক. পদ্মা

খ. মেঘনা

গ. যমুনা

ঘ. কর্ণফুলী




৬৫। সেন্টমার্টিন কী? [সহকারী পরিবার পরিকল্পনা কর্মকর্তা- ২০২২]

ক. বাংলাদেশের একটি দ্বীপ (প্রবাল দ্বীপ)

খ. বাংলাদেশের একটি উপজেলা

গ. ভারতের একটি অঙ্গরাজ্য

ঘ. ইউরোপের একটি ক্ষুদ্র রাষ্ট্র



৬৬। বাংলাদেশের সর্ব দক্ষিণের দ্বীপ কোনটি?


[সমাজসেবা অধিদপ্তরের ইউনিয়ন সমাজকর্মী- ২০১৬]

ক. চর কুকরি মুকরি ✗

খ. নিঝুম দ্বীপ

গ. চর মিজোরাম

ঘ. সেন্টমার্টিন/ছেঁড়া দ্বীপ



৬৭। টেকনাফ থেকে সেন্টমার্টিন চলাচলকারী বিলাসবহুল জাহাজের নাম-

[তথ্য মন্ত্রণালয়ের তথ্য অফিসার- ২০০৫]


ক. গাজী



খ. কেয়ারি সিন্দাবাদ

গ. শাহ আমানত

ঘ. রকেট



৬৮। কুতুবদিয়া কোন জেলায় অবস্থিত? [বহিরাগমন
ও পাসপোর্ট অধিদপ্তরে সহকারী পরিচালক- ২০০৬]

ক. লক্ষীপুর

খ. চট্টগ্রাম

গ. নোয়াখালী

ঘ. কক্সবাজার

৩২-৬৪
↓
৩৬ MCO