

**CAPSTONE**

## General Knowledge Lecture#04

# পেট্রোবাংলা স্পেশাল কোর্স



### Overview

- বাংলাদেশের ভৌগলিক অবস্থা
- জলবায়ু
- কৃষি
- বন
- মৎস
- শিল্প

**Name:**

**Batch:**

Panthapath : 01972-277866  
Mirpur : 01970-985421

Mouchak : 01999-017011  
Chittangong : 01970-985420

“লেকচার শিট-০৩”-এর উপর মেমোরি টেস্ট

পূর্ণমাণ: ২০

সময়: ৮ মিনিট

- ১। সংবিধান অনুযায়ী বাংলাদেশে সর্বাধিক কতজনকে Technocrat মন্ত্রী নিয়োগ করা যায়?  
(ক) তিন-দশমাংশ (খ) দুই-দশমাংশ (গ) পাঁচ-দশমাংশ (ঘ) এক-দশমাংশ
- ২। বাংলাদেশের স্বাধীনতার ঘোষণাপত্র পাঠ করা হয়-  
(ক) মুজিবনগর হতে (খ) ঢাকা হতে (গ) খুলনা হতে (ঘ) কালুরঘাট হতে
- ৩। মুক্তিযুদ্ধের সময় সমগ্র বাংলাদেশকে কয়টি সাব সেক্টরে বিভক্ত করা হয়?  
(ক) ৬০টি (খ) ৬৪টি (গ) ৬৫টি (ঘ) ৫৫টি
- ৪। মুক্তিযুদ্ধে কোন সেক্টরে নিয়মিত সেক্টর কমান্ডার ছিলেন না?  
(ক) ৭ নং (খ) ১০ নং (গ) ৩ নং (ঘ) ১ নং
- ৫। মুক্তিযোদ্ধা তারামন বিবি যুদ্ধ করেছেন কোন সেক্টরে?  
(ক) ৯ নং (খ) ৪ নং (গ) ৮ নং (ঘ) ১১ নং
- ৬। বাংলাদেশের মুক্তিযুদ্ধে ‘বীরপ্রতীক’ খেতাব লাভকারী একমাত্র বিদেশি নাগরিকত্ব কি ছিলেন?  
(ক) ব্রিটিশ (খ) ফরাসি (গ) ডাচ (ঘ) ক্যানাডিয়ান
- ৭। কোন প্রাচীন মসজিদের সামনে বীরশ্রেষ্ঠ মহিউদ্দিন জাহাঙ্গীরের সমাধি অবস্থিত?  
(ক) ছোট সোনা মসজিদ (খ) কুসুম মসজিদ (গ) আতিয়া মসজিদ (ঘ) বাঘা মসজিদ
- ৮। বীরশ্রেষ্ঠ মতিউর রহমানের উপর ভিত্তি করে যে ছায়াছবি নির্মিত হয়েছে তার নাম কী?  
(ক) অস্তিত্বে আমার দেশ (খ) ওরা এগার জন (গ) জন্মভূমি (ঘ) আলোর মিছিল
- ৯। মুক্তিযুদ্ধে প্রথম সশস্ত্র প্রতিরোধ গড়ে তোলেন-  
(ক) পুলিশ (খ) ইস্ট বেঙ্গল রেজিমেন্ট (গ) ই.পি.আর (ঘ) আনসার ভিডিপি
- ১০। কোন মুসলিম রাষ্ট্র বাংলাদেশকে সর্বপ্রথম স্বীকৃতি দেয়?  
(ক) সেনেগাল (খ) মিশর (গ) কুয়েত (ঘ) জর্ডান
- ১১। উপসাগরীয় দেশগুলোর মধ্যে কোন দেশ সর্বপ্রথম বাংলাদেশকে স্বীকৃতি দেয়?  
(ক) কাতার (খ) সংযুক্ত আরব আমিরাত (গ) কুয়েত (ঘ) ওমান
- ১২। গণপ্রজাতন্ত্রী বাংলাদেশের সংবিধান কার্যকর হয় কোন তারিখ হতে?  
(ক) ১০ জানুয়ারি, ১৯৭৩ (খ) ১৬ ডিসেম্বর, ১৯৭২ (গ) ৪ নভেম্বর, ১৯৭২ (ঘ) ১১ অক্টোবর, ১৯৭২
- ১৩। বাংলাদেশের জনগণ জাতি হিসেবে কী নামে পরিচিত?  
(ক) বঙ্গবাসী (খ) বাঙালি (গ) বাঙাল (ঘ) বাংলাদেশি
- ১৪। ‘প্রজাতন্ত্র হইবে একটি গণতন্ত্র’। -শব্দগুলো সংবিধানের কোন অনুচ্ছেদে বর্ণিত আছে?  
(ক) ৭ (খ) ১১ (গ) ১০ (ঘ) ৮
- ১৫। ‘সকল নাগরিক আইনের দৃষ্টিতে সমান এবং আইনের সমান আশ্রয় লাভের অধিকারী’। -সংবিধানের কোন অনুচ্ছেদে বর্ণিত আছে?  
(ক) ২৭ (খ) ২৮ (গ) ৩০ (ঘ) ৪৭
- ১৬। প্রধানমন্ত্রী নিয়োগের বাইরে রাষ্ট্রপতি প্রধানমন্ত্রীর পরামর্শ ব্যতীত কোন কাজ এককভাবে করতে পারেন?  
(ক) প্রধান বিচারপতি নিয়োগ (খ) প্রধান নির্বাচন কমিশনার নিয়োগ  
(গ) অডিটর জেনারেল নিয়োগ (ঘ) পাবলিক সার্ভিসের কমিশনের চেয়ারম্যান নিয়োগ
- ১৭। বাংলাদেশের অ্যাটর্নি জেনারেল পদে নিয়োগ দান করেন কে?  
(ক) রাষ্ট্রপতি (খ) প্রধানমন্ত্রী (গ) আইনমন্ত্রী (ঘ) স্পিকার
- ১৮। সংসদে ‘Casting Vote’ কী?  
(ক) সংসদের নেত্রী ভোট (খ) হুইপের ভোট (গ) স্পিকারের ভোট (ঘ) রাষ্ট্রপতির ভোট
- ১৯। কার সম্মতি ছাড়া কোন বিল পাস করা যাবে না?

(ক) প্রধানমন্ত্রীর

(খ) স্পিকারের

(গ) সচিবের

(ঘ) রাষ্ট্রপতির

২০। সংবিধানের কত ধারা অনুযায়ী দ্রুত বিচার ট্রাইব্যুনাল অধ্যাদেশ ২০০২ করা হয়েছে?

(ক) ৫৫(৬)

(খ) ৯৩(১)

(গ) ৯৩(২ক)

(ঘ) ৫৬(৩)

### বাংলাদেশের ভৌগলিক পরিচিতি

অবস্থান: বাংলাদেশ এশিয়া মহাদেশের দক্ষিণে অবস্থিত।



অক্ষরেখা	অবস্থান
উত্তর অক্ষরেখা	২০°৩০'-২৬°৩৮'
দ্রাঘিমা রেখা	৮৮°০১'-৯২°৪১'

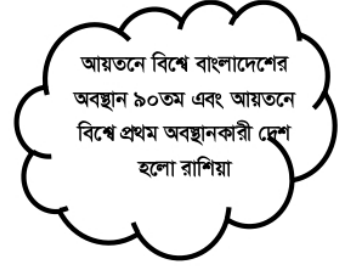
আয়তন: বাংলাদেশের আয়তন ১,৪৭,৫৭০ বর্গ কিলোমিটার বা ৫৬,৯৭৭ বর্গ মাইল।

#### Note:

বাংলাদেশ ও ভারতের মধ্যে স্বাক্ষরিত ছিটমহল বিনিময়ের ফলের বাংলাদেশের মোট ভূখণ্ডে ১০,০৪১.২৫ একর জমি যুক্ত হয়েছে।

বাংলাদেশের কিছু গুরুত্বপূর্ণ আয়তনসমূহ:

নং	অঞ্চল	আয়তন
১.	নদী অঞ্চল	৯,৪০৫ বর্গ কিলোমিটার।
২.	বনাঞ্চল	২১,৬৫৭ বর্গ কিলোমিটার।
৩.	টেরিটোরিয়াল সমুদ্রসীমা	১২ নটিক্যাল মাইল।
৪.	অর্থনৈতিক সমুদ্রসীমা	২০০ নটিক্যাল মাইল।



#### MAP

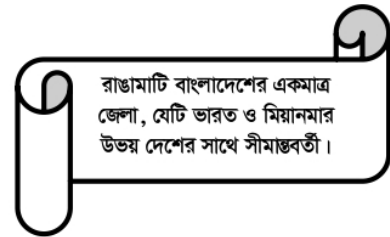
#### সীমানা:

বাংলাদেশের ২টি দেশের সাথে সীমানা রয়েছে। ভারত ও মিয়ানমার। MAP

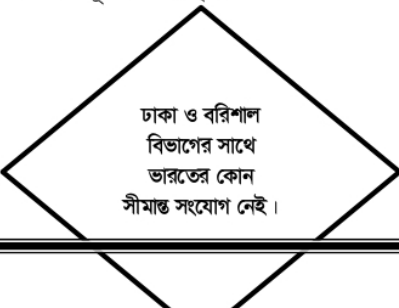
বাংলাদেশের সর্বমোট সীমারেখা	৫,১৩৮ কিলোমিটার।
বাংলাদেশের মোট স্থলসীমা	৪,৪২৭ কিলোমিটার।
বাংলাদেশের উপকূলের দৈর্ঘ্য	৭১১ কিলোমিটার।
বাংলাদেশ-ভারত সীমারেখার দৈর্ঘ্য	৪,১৫৬ কিলোমিটার।
ভারতের সীমান্তবর্তী বাংলাদেশের জেলা	৩০টি।
বাংলাদেশ-মায়ানমার সীমারেখার দৈর্ঘ্য	২৭১ কিলোমিটার।
মিয়ানমারের সীমান্তবর্তী বাংলাদেশের জেলা	৩টি।

#### অতিরিক্ত তথ্য:

বাংলাদেশের মানচিত্র প্রকাশ করেন	জেমস্ রেনেল।
বাংলাদেশের সীমান্তবর্তী ভারতের রাজ্য	৫টি।
মিয়ানমারের প্রদেশ	২টি।



জেলাসমূহের অবস্থান:



বাংলাদেশের সর্ব উত্তরের জেলা	পঞ্চগড়
হিমালয়ের কন্যা	পঞ্চগড়
বাংলাদেশের সর্ব উত্তরের উপজেলা	ভৈঁতুলিয়া
বাংলাদেশের সর্ব দক্ষিণের জেলা	কক্সবাজার
বাংলাদেশের সর্ব দক্ষিণের উপজেলা	টেকনাফ

সর্ব দক্ষিণের ইউনিয়ন	সেন্টমার্টিন
সর্ব পূর্বের উপজেলা	থানচি

## 1 MAP

### Skill Builder-01

১। How many states of Myanmar share boundaries with Bangladesh?

- (ক) 1                      (খ) 2                      (গ) 3                      (ঘ) 4

২। বাংলাদেশের প্রথম মানচিত্র কে আঁকেন?

- (ক) র্যাডক্লিফ              (খ) কামরুল হাসান              (গ) জেমস্ রেনেল              (ঘ) নায়ায়ণ

৩। ভৌগলিকভাবে বাংলাদেশের কোন জেলার উপর দিয়ে কর্কটক্রান্তি রেখা অতিক্রম করেছে?

- (ক) শেরপুর              (খ) টাঙ্গাইল              (গ) গোপালগঞ্জ              (ঘ) মুন্সিগঞ্জ

৪। Which one is the northern most tip of Bangladesh?

- (ক) টেকনাফ              (খ) তেতুলিয়া              (গ) পঞ্চগড়              (ঘ) বাংলাবান্ধা

### বাংলাদেশের জলবায়ু

বাংলাদেশের জলবায়ু 'ক্রান্তীয় মৌসুমী' জলবায়ু অথবা Tropical Monsoon Climate নামে পরিচিত।

বৃষ্টিপাত:

বৃষ্টিপাত	স্থান
সর্বোচ্চ	লালখান, সিলেট (৩৮৮ সে.মি) শ্রীমঙ্গল, মৌলভীবাজার
সর্বনিম্ন	লালপুর, নাটোর (১৫৪ সে.মি)

বাংলাদেশ ও মিয়ানমারকে পৃথক করেছে নাফ নদী।

তাপমাত্রা:

	উষ্ণতম	শীতলতম
স্থান	লালপুর, নাটোর	শ্রীমঙ্গল, মৌলভীবাজার
জেলা	রাজশাহী	সিলেট
মাস	এপ্রিল	জানুয়ারি

সময়কাল	গড় তাপমাত্রা
বার্ষিক	২৬.০১°
গ্রীষ্মকাল	২৮°
বর্ষাকাল	২৭°
শীতকাল	১৭.১৭°

বাংলাদেশের  
জলবায়ু উষ্ণ, আর্দ্র  
ও সমভাবাপন্ন

বাংলাদেশে মোট ঋতু ৬টি। তবে বায়ুপ্রবাহ, বৃষ্টিপাত, তাপমাত্রা ইত্যাদির উপর ভিত্তি করে সুস্পষ্ট তিনটি ঋতুর উপস্থিতি চিহ্নিত করা যায়। গ্রীষ্মকাল, বর্ষাকাল ও শীতকাল।

ঋতু	সময়কাল	সর্বোচ্চ তাপমাত্রা	সর্বনিম্ন তাপমাত্রা	অন্যতম বৈশিষ্ট্য	সর্বোচ্চ বৃষ্টিপাত	%
গ্রীষ্মকাল	মার্চ- মে (ফাল্গুন- জ্যৈষ্ঠ)	৩৪° সেলসিয়াস	২১° সেলসিয়াস	কালবৈশাখী ঝড়	৫১ সে.মি	বার্ষিক বৃষ্টিপাতের ২০% এই ঋতুতে হয়।

বর্ষাকাল	জুন- অক্টোবর (জ্যৈষ্ঠ- কার্তিক)-	-	গড় তাপমাত্রা ২৭° সেলসিয়াস	স্বতন্ত্র্য ঋতু	৩৪০ সে.মি (সর্বোচ্চ), ১৯৯ সে.মি (সর্বনিম্ন)	বার্ষিক বৃষ্টিপাতের ৮০% এই ঋতুতে হয়।
শীত কাল	নভেম্বরের শেষ- ফেব্রুয়ারি (কার্তিক - ফাল্গুন)	২৯০° সেলসিয়াস	১১° সেলসিয়াস	-	১০ সে.মি	

### বাংলাদেশের ভূ-প্রকৃতি

বাংলাদেশের ভূ-প্রকৃতিকে ৩ ভাগে ভাগ করা যায়।

ভূ-প্রকৃতির নাম	মোট এলাকার পরিমাণ %	এলাকাসমূহ
টারশিয়ারি যুগের পাহাড়সমূহ	১২%	রাঙামাটি, বান্দরবান, খাগড়াছড়ি, কক্সবাজার, চট্টগ্রাম। এছাড়াও সিলেট, মৌলভীবাজার, হবিগঞ্জ, ময়মনসিংহ, নেত্রকোনা।
প্লাইস্টোসিনকালের সোপান সমূহ	৮%	রাজশাহীর উত্তরাংশ, বগুড়ার পশ্চিমাংশ, রংপুর, দিনাজপুর-এর কিছু অংশ (বরেন্দ্র ভূমি), টাঙ্গাইল ও ময়মনসিংহ জেলার মধুপুর ও গাজীপুর জেলায় ভাওয়ালের গড় অবস্থিত। লালমাই পাহাড়: কুমিল্লা জেলায় অবস্থিত। পাহাড়টির উচ্চতা: ২১ মিটার।
সাম্প্রতিকালের প্লাবন সমভূমি	৮০%	এ প্লাবন সমভূমির আয়তন প্রায় ১,২৪,২৬৬ বর্গকিলোমিটার।

MAP

১৯০৫ সালে দিনাজপুরে  
১° সেলসিয়াস তাপমাত্রা  
রেকর্ড করা হয়েছিল।

### Skill Builder-2

১। The climate of Bangladesh is mainly-

- (ক) Humid Continental (খ) Tundra  
(গ) Arid (ঘ) Tropical

২। বাংলাদেশের বার্ষিক গড় তাপমাত্রা কত?

- (ক) ২৬.০১ (খ) ২৭.০২  
(গ) ২৫.০৮ (ঘ) ২৬.০৯

৩। বাংলাদেশের জলবায়ু-

- (ক) সমভাবাপন্ন (খ) চরমভাবাপন্ন (গ) মৌসুমি (ঘ) নাতিশীতোষ্ণ

৪। কোন স্থানে সবচেয়ে কম বৃষ্টিপাত হয়?

- (ক) লালখান (খ) লালপুর (গ) লালমাই (ঘ) লাকসাম

৫। বাংলাদেশের পাহাড়ি এলাকার গড় উচ্চতা কত ফুট?

- (ক) ২০০০ (খ) ২০৫০ (গ) ৩০০০ (ঘ) ১৫০০

৬। 'লালমাই পাহাড়' কোন জেলায় অবস্থিত?

(ক) সিলেট

(খ) পার্বত্য চট্টগ্রাম

(গ) চট্টগ্রাম

(ঘ) কুমিল্লা

৭। The highest mountain peak in Bangladesh is -

(ক) Hemadong (খ) Bijoy Tajiongdong (গ) Bijoy Oldong (ঘ) Caocradong

## সমুদ্র বিজয়

১৯৭৪ সাল থেকে সমুদ্রের সীমা নির্ধারণ নিয়ে প্রতিবেশী রাষ্ট্র ভারত ও মায়ানমারের সাথে বিরোধ চলছিল। যার একটি সফল পরিসমাপ্তি ঘটল বাংলাদেশের কাঙ্ক্ষিত এ বিজয় অর্জনের মধ্য দিয়ে। ২০১২ সালের ১৪ মার্চ মায়ানমারের সাথে বিরোধে বাংলাদেশের পক্ষে রায় ঘোষণা করা হয়। এ বিরোধ প্রায় ৪০ বছর ধরে চলমান ছিল।

International Tribunal for the law of the seas (ITLOS)-এর সমস্যা সমাধানে যুগান্তকারী ভূমিকা রাখে।

২০১৪ সালের ৭ জুলাই আবারো বাংলাদেশ সমুদ্র বিজয় দেখে। তবে এবার প্রতিপক্ষ ছিল ভারত। এতে বাংলাদেশ ২০০ নটিক্যাল মাইল পর্যন্ত অর্থনৈতিক সীমানা লাভ করে।

বাংলাদেশের প্রাপ্ত সম্পদ (মিয়ানমারের সাথে জয়ী হওয়াতে)

দেশ	উপকূলের দৈর্ঘ্য	আয়তন	রুক
বাংলাদেশ	৭১১ কিলোমিটার	১,১১,৬৩১ বর্গ কিলোমিটার	১৮টি
মিয়ানমার	৫৮৭ কিলোমিটার	১,৭১,৮৩২ বর্গ কিলোমিটার	১০টি

বাংলাদেশ  
মিয়ানমারের বিবাদের  
মূল কারণ ছিল: সমুদ্র  
সীমা নির্ধারণের  
পদ্ধতি নিয়ে।

ভারতের দাবিকৃত ১০টি  
গ্যাস রুক সবগুলোই  
বাংলাদেশ পেয়েছে।

## বাংলাদেশে ক্ষুদ্র নৃ-গোষ্ঠী

বাংলাদেশে শতকরা ক্ষুদ্র নৃ-গোষ্ঠী	১.০৮%
ক্ষুদ্র জাতিসত্তার সংখ্যা	৫০টি
প্রধান ক্ষুদ্র নৃ-গোষ্ঠী	চাকমা
দ্বিতীয় ক্ষুদ্র নৃ-গোষ্ঠী	মগ

এ রায়ে বিরোধপূর্ণ ২৫,৬০২ বর্গ  
কিলোমিটার-এর মধ্যে বাংলাদেশ  
লাভ করেছে ১৯,৪৬৭ বর্গ  
কিলোমিটার

নাম	বাসস্থান	ভাষা	ধর্ম	জীবনধারা	পেশা	উৎসব
চাকমা	রাঙামাটি, খাগড়াছড়ি, বান্দরবান	নিজস্ব ভাষা ও বর্ণমালা আছে	বৌদ্ধ	পিতৃতান্ত্রিক	কৃষি	বৌদ্ধ পূর্ণিমা, মাঘী পূর্ণিমা
মারমা	বান্দরবান, খাগড়াছড়ি, রাঙামাটি	বার্মিজ (লেখার ক্ষেত্রে)	বৌদ্ধ	পিতৃতান্ত্রিক	কৃষি	বৌদ্ধ পূর্ণিমা, মাঘী পূর্ণিমা। এছাড়া প্রতি মাসে 'ন্যাব্রে' উৎসব পালন করে
সাঁওতাল	দিনাজপুর, রাজশাহী, নাটোর, নওগাঁ	অলচিকি	হিন্দু ও খ্রিষ্ট	গ্রাম পঞ্চায়েত	কৃষি	সোহরাই, মাঘসিম, ঝুমুর নাচ
ম্রো/ মুরং	বান্দরবান	-	বৌদ্ধ	-	কৃষি	ছিয়াদূত প্লাই, কুমুলং
রাখাইন	পটুয়াখালি, কক্সবাজার	-	বৌদ্ধ	-	-	গৌতম বুদ্ধের জন্মদিন
গারো	ময়মনসিংহ, শেরপুর,	গারো ভাষা বা মান্দি	খ্রিষ্ট	মাতৃতান্ত্রিক	কৃষি	ওয়াংগালা

	নেত্রকোনা, সিলেট	ভাষা				
মণিপুরি	মৌলভীবাজার	বিষ্ণুপ্রিয়া	সনাতন	-	-	রথযাত্রা, হোলি, দোলযাত্রা
খাসিয়া	সুনামগঞ্জ, হবিগঞ্জ, সিলেট	মনখেমে	৮০-৯০% খ্রিষ্ট	মাতৃতান্ত্রিক	জুম চাষ	-
ত্রিপুরা	খাগড়াছড়ি	বকবরক	হিন্দু	দলবদ্ধভাবে বসবাস করে	কৃষি	-
ওরাওঁ	দিনাজপুর, রংপুর	কুরুখ	প্রকৃতি উপাসক	ওরাওঁদের গ্রাম প্রধানকে মাহাতো বলে	কৃষি	ফাগুয়া

### খাদ্য শস্য

বাংলাদেশের শতকরা ৮০ ভাগ জমিতে খাদ্য শস্য চাষ করা হয়। এদেশে উৎপাদিত খাদ্যশস্যের মধ্যে: ধান, গম, ভুট্টা, ডাল ও তেলবীজ অন্যতম।

#### ফসল উৎপাদন মৌসুম

	রবি মৌসুম	খরিপ মৌসুম
সময়	আশ্বিন-ফাল্গুন	চৈত্র- ভাদ্র
উৎপাদিত ফসল	ফুলকপি, বাঁধাকপি, মূলা, গাজর, লাউ, সীম, টমেটো, আলু।	ধান, চা, রাবার, পাট, সয়াবিন
নাম	রবি শস্য, চৈতালি ফসল অথবা Winter Crops	বর্ষাকালীন ফসল অথবা Summer Crops

ভাটির দেশ	বাংলাদেশ
বাংলাদেশের শস্য ভান্ডার	বরিশাল
বাংলাদেশের রুটির বুড়ি	দিনাজপুর
নবান্নের ১ম দিন	১৫ নভেম্বর

### ধান

নং	প্রকারভেদ	উপ-প্রকারভেদ	বপন করার সময়	কাটার সময়
১	আউশ	-	চৈত্র-বৈশাখ	আষাঢ়-শ্রাবণ
২	আমন	রোপা আমন, বোনা আমন, বাওয়া আমন	জ্যৈষ্ঠ-আষাঢ় মাসে বপন করে, শ্রাবণ-ভাদ্র মাসে রোপন করা হয়।	অগ্রহায়ণ- পৌষ
৩	বোরো	-	কার্তিক	বৈশাখ-জ্যৈষ্ঠ

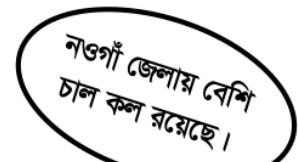
### উৎকৃষ্টমানের ধান

অঞ্চলের নাম	ধানের নাম
বরিশাল	বালাম
দিনাজপুর	কাটারিভোগ
ময়মনসিংহ	বিরই
নোয়াখালি	কালিজিরা
কুমিল্লা	চিনিগুঁড়া



### অন্যান্য NEED SOME MORE

ডাল	মুগ, মসুর, ছোলা, খেসারি, মাসকলাই, মটর, অড়হর।
-----	---



তেলবীজ

সরিষা, তিল, তিসি, রেড়ি

## অর্থকরী ফসল

পাট: (বাংলাদেশের প্রধান অর্থকরী ফসল।)

উৎপাদনের পরিমাণ	প্রকারভেদ	নাম	অঞ্চল	সময় কাল	উপযুক্ত মাটি
পৃথিবীর প্রায় এক-তৃতীয়াংশ পাট বাংলাদেশে উৎপন্ন হয়।	৪ ধরণ	দেশি, তোষা, কেনাক্ক, মেছতা	ময়মনসিংহ, টাঙ্গাইল, জামালপুর, কিশোরগঞ্জ, ঢাকা, কুমিল্লা	আষাঢ়- শ্রাবণ	দোঁ-আশ মাটি
<b>TEA TOBACCO</b>					
<b>RUBBER SILK</b>					

## অন্যান্য

নং	নাম	বেশি উৎপাদিত/ স্থান	পানির অভাবে যেসব এলাকায় উৎপাদিত পাট পঁচানোর সমস্যা হয় সেসব এলাকার জন্য বাংলাদেশ পাট গবেষণা ইনস্টিটিউট: রিবট রেটিং (পাটের ছালকরণ) পদ্ধতি উদ্ভাবন করেছেন।
১	আলু	মুন্সিগঞ্জ	
২	রাবার	চট্টগ্রাম, পার্বত্য চট্টগ্রাম, সিলেট।	
৩	রেশম	রাজশাহী, দিনাজপুর, রংপুর ও বগুড়া।	
৪	তুলা	যশোর	
৫	তামাক	রংপুর	
৬	ফুল	যশোরের বিকরগাছা উপজেলার গদখালীকে ফুলের রাজধানী বলে	
৭	আনারস	পাহাড়ি এলাকায় চাষ করা হয়	

গম বাংলাদেশের দ্বিতীয় প্রধান খাদ্য শস্য।

মালনীছড়াই বাংলাদেশে প্রথম বাণিজ্যিক চা বাগান

সম্প্রতি পঞ্চগড়ে অর্গানিক চা উৎপাদিত হচ্ছে।

## Skill Builder-03

১। বাংলাদেশে কোন উপজাতির লোকসংখ্যা বেশি?

(ক) চাকমা

(খ) মারমা

(গ) গারো

(ঘ) সাঁওতাল

২। বাংলাদেশে ক্ষুদ্র নৃ-গোষ্ঠী-এর সংখ্যা কত?

(ক) ৩৮

(খ) ৪৮

(গ) ৫০

(ঘ) ৫১

৩। Where does Rakhain tribe mainly live?

(ক) Rangamati

(খ) Bandarban

(গ) Patuakhali

(ঘ) Dhaka

৪। কোন জেলাকে শস্য ভান্ডার বলা হয়?

(ক) রংপুর

(খ) যশোর

(গ) বরিশাল

(ঘ) ঢাকা

[ত্রয়োদশ বেসরকারি শিক্ষক নিবন্ধন]

৫। বাংলাদেশে বেশি উৎপাদিত হয়-

(ক) আউশ

(খ) আমন

(গ) বোরো

[৩৭ তম বিসিএস]

(ঘ) ইরি

৬। Percentage of total arable area where rice is grown in Banglaesh?

(ক) 50% (খ) 40% (গ) 70% (ঘ) 30%

৭। একটি কাঁচা পাটের গাইটের ওজন-

(ক)  $3\frac{1}{2}$  মন (খ)  $2\frac{1}{2}$  মন (গ)  $8\frac{1}{2}$  মন (ঘ) ৫ মন

### কৃষি ভিত্তিক উপনাম

উপনাম	জাতের নাম
Black Bengal	কালো জাতের ছাগল
Black Gold	কালো রংয়ের সোনা
Black Tiger	বাগদা চিংড়ি
White Gold	চিংড়ি সম্পদ
সোনালি আঁশ	দেশি ও তোষা পাট
কৃষ্টিয়া গ্রেড	ব্লাক বেঙ্গল ছাগলের চামড়া

তুলা: যশোর অঞ্চল তুলা চাষের জন্য সবচেয়ে বিখ্যাত।

তামাক: রংপুর জেলা তামাক চাষের জন্য বিখ্যাত।

আনারস: পাহাড়ী এলাকায় সাধারণ টুরেসিং বা কন্টুর পদ্ধতিতে আনারস চাষ করা ভালো। পাহাড়ি এলাকায় জমি তৈরিতে সতর্কতা অবলম্বন করতে হয়, কারণ বেশি নাড়াচাড়া করলে ভূমিক্ষয় হয়ে যায়।

### এক নজরে উন্নত মানের ফসল এবং ফসলের জাত

ফসলের নাম	ফসলের জাত
ধান	চান্দিনা, বিপুব, ব্রি বালাম, দুলাভোগ, আশা, সুফলা, প্রগতি, সোনার বাংলা, ময়না, মোহিনী, মঙ্গল, হাসি, নিজামী, নিয়ামত, কিরণ, দিশারী, রহমত, গাজী।
	ইরি-৮: উচ্চ ফলনশীল উফশি ধান বাংলাদেশে সর্বপ্রথম আমদানি করা হয় এবং তা এখনও এদেশে চালু আছে।
	হরিধান: দেশজ নতুন জাত। বিনাইদহের হরিপদ কাপালী এর আবিষ্কারক।
	নারিকা-১: উগান্ডা থেকে আনা খরা সহিষ্ণু ধান।
গম	অঘ্রাণী, সোনালিকা, বলাকা, দোয়েল, আনন্দ, আকবর, কাঞ্চন, বরকত, সুফী, বিজয়, প্রদীপ।
ভুট্টা	উত্তরণ, বর্ণালী, শুভ্র।
সরিষা	সফল, অগ্রনী।
তুলা	রূপালী ও ডেলফোজ।
তামাক	সুমাত্র, ম্যানিলা।
মরিচ	যমুনা।
পুঁই শাক	সবুজ, চিত্রা।
টমেটো	মিন্টু, বাহার, মানিক, রতন, বুমকা, সিঁদুর, শ্রাবণী।
আলু	ডায়মন্ড, কার্ডিনেল, কুফরী, সিঁদুরী।
বাধাঁকপি	গোল্ডেন ক্রস, কে ওয়াই ক্রস, গ্রীন এক্সপ্রেস, ড্রামহেড।
আম	মহানন্দা, মোহনভোগ, লেংড়া, গোপালভোগ, হাড়িভাঙ্গা।
তরমুজ	পদ্মা, মধুবালা (হলদে জাতের তরমুজ)।
কলা	অগ্নিশ্বর, কানাইবাঁশী, মোহনবাঁশী, বীট জবা, অমৃসাগর, সিংগাপুরী।
বেগুন	ইওরা, শুকতারা, তারাপুরী, নয়নতারা।
মিষ্টি কুমড়া	হাজী ও দানেশ।

## Skill Builder-04

- ১। কৃষির রবি মৌসুম কোনটি? [বিআরডিবি সহকারী পল্লী উন্নয়ন কর্মকর্তা-২০০৬]  
 (ক) চৈত্র-বৈশাখ (খ) শ্রাবণ-আশ্বিন (গ) কার্তিক-ফাল্গুন (ঘ) ভাদ্র-অগ্রহায়ণ
- ২। রবি শস্য (Robi Crops) বলতে কি বোঝায়? [রেজিস্টার্ড প্রাথমিক বিদ্যালয় সহকারী শিক্ষক-২০১১]  
 (ক) গ্রীষ্মকালীন শস্য (Summer Crops) (খ) শীতকালীন শস্য (Winter Crops)  
 (গ) বসন্তকালীন শস্য (Spring Crops) (ঘ) বর্ষাকালীন শস্য (Monsoon Crops)
- ৩। কোনটি রবি ফসল নয়? [তুলা উন্নয়ন কর্মকর্তা-২০০৬]  
 (ক) টমেটো (খ) মুলা (গ) কচু (ঘ) গম
- ৪। কোন জেলাকে শস্য ভান্ডার বলা হয়? [ত্রয়োদশ বেসরকারি শিক্ষক নিবন্ধন-২০০১৬]  
 (ক) রংপুর (খ) বরিশাল (গ) যশোর (ঘ) ময়মনসিংহ
- ৫। বাংলাদেশের 'রুটির বুড়ি' বলা হয় কোন জেলাকে? [ত্রয়োদশ বেসরকারি শিক্ষক নিবন্ধন-২০১৬]  
 (ক) নাটোর (খ) নওগাঁ (গ) দিনাজপুর (ঘ) ঠাকুরগাঁও
- ৬। মূল্য পরিমাপে বাংলাদেশে কোন কৃষিপণ্য সবচেয়ে বেশি উৎপাদিত হয়? [যুব উন্নয়ন অধিদপ্তর সহকারী পরিচালক-১৯৯৯]  
 (ক) পাট (খ) ইক্ষু (গ) গম (ঘ) ধান

### বাংলাদেশের বন

বাস্তুসংস্থানিক বৈশিষ্ট্যের ভিত্তিতে বাংলাদেশের বনভূমিকে নিম্নোক্ত শ্রেণিতে ভাগ করা হয়ে থাকে:

শ্রেণি বিভাগ	অবস্থিত এলাকা	বনভূমির আয়তন	প্রাপ্ত গাছপালা	উল্লেখযোগ্য প্রাণী
(ক) ক্রান্তীয় চিরহরিৎ বৃক্ষের বনভূমি বা পাহাড়ি	পার্বত্য চট্টগ্রাম, সিলেট, মৌলভীবাজার, হবিগঞ্জ	১৩,৭৭,০০০ হেক্টর। যা দেশের আয়তনের ৯.৩০%	গর্জন, ময়না, তেলসুর, চাপালিশ, গামার, জুরুল, কড়ই, সেগুন, চম্পা	হাতি, চিতাবাঘ, হরিণ, বন্য শুকর, হনুমান, বানর, সজারু, টিয়া, ময়না।
(খ) ক্রান্তীয় পতনশীল বৃক্ষের বনভূমি বা শালবন	ময়মনসিংহ, টাঙ্গাইল অঞ্চলের মধুপুর গড়, গাজীপুর জেলার ভাওয়ালের গড়, কুমিল্লার লালমাই, দিনাজপুরের বরেন্দ্রভূমি	৬,৭০,০০০ হেক্টর। যা দেশের আয়তনের ৪.৪৫%	হরিভকি, ছাতিম, কুর্চি, কড়ই, বহেরা, কাঠাল, কুম্ভি, হিজল, শিমুল, অর্জন।	মেছো বাঘ, বনরুই (এক ধরনের পিপীলিকা ভুক্ত প্রাণী), বানর, শিয়াল

### MAP

#### (গ) প্রাকৃতিক ম্যানগ্রোভ বন:

যে বন জোয়ারের পানিতে প্রাবিত হয় আবার ভাটার সময় শুকিয়ে যায়, তাকে Mangrove Forest বলে।

বাংলাদেশের একমাত্র Mangrove Forest হলো “সুন্দরবন”।

#### সুন্দরবন:

আয়তন	এলাকাসমূহ	নদী/ দ্বীপ	উল্লেখযোগ্য নদী	গাছপালা	পশু	পাখি/ মাছ
১০,০০০ বর্গ কি.মি. সুন্দরবনের মোট আয়তনের ৬২% বাংলাদেশে অবস্থিত	সাতক্ষীরা, খুলনা, বাগেরহাট। এছাড়া মাত্র ৯৫ বর্গ কি.মি এলাকা পটুয়াখালি ও বরগুণায় অবস্থিত।	সুন্দরবনে প্রায় ৪০০ নদী- নালা, খালসহ প্রায় ২০০টি ছোট বড় দ্বীপ রয়েছে।	পশুর, শিবসা, রায়মঙ্গল, বালেশ্বর।	সুন্দরী, গরান, গেওয়া, পশুর, কেওড়া, বাইন, ওড়া, হেন্দাল	মায়া হরিণ, চিত্রা হরিণ, কচ্ছপ, গিরগিটি, রেসাস, বানর, বনবিড়াল, লিওপাউ উদ, কুমির, গুইসাপ	বালিহাস, গাঙচিল, ডলফিন, ঈগল, চিল, মাছরাঙ্গা।

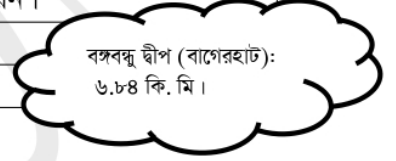
হিরণ পয়েন্ট	সুন্দরবনের দক্ষিণে
টাইগার পয়েন্ট	কচিখালী
এলিফ্যান্ট পয়েন্ট	কক্সবাজার



Extra Information: সুন্দরবনের বাংলাদেশ অংশের অবস্থান

৬০১৭ বর্গ কি.মি বা ২৩২৩ বর্গ মাইল	বন অধিদপ্তর
৬০০০ বর্গ কি.মি বা ২৩১৭ বর্গ মাইল	মাধ্যমিক ভূগোল

সুন্দরবন অংশে বাংলাদেশ ও ভারতকে বিভক্তকারী নদী হল হাড়িয়াভাঙ্গা।
সুন্দরবনকে বাংলাদেশের ফুসফুস বলা হয়।
সুন্দরবনে রয়েছে রয়েল বেঙ্গল টাইগারের আবাসস্থল।
সুন্দরবন অঞ্চলের কিংবদন্তী শিকারী পচান্দী গাজী। তিনি ৭৫টি বাঘ শিকার করেন।
সুন্দরী বৃক্ষের প্রাচুর্যের জন্যই এ বনের নাম সুন্দরবন হয়েছে।
সুন্দরী বৃক্ষ “লুকিং গ্রাস ট্রি” নামেও পরিচিত



এছাড়া অন্যান্য বনভূমিগুলো হল:

- (i) সৃজিত উপকূলীয় বন। (ii) জলাভূমির বন।

### Skill Builder-05

- দেশের কোন বনাঞ্চলকে চিরহরিৎ বন বলা হয়?  
(ক) সুন্দরবন (খ) মধুপুর (গ) পার্বত্য বনাঞ্চল (ঘ) গাজীপুর
- পার্বত্য চট্টগ্রামের বনে কোন ধরনের হরিণ পাওয়া যায়?  
(ক) Sotted deer (খ) Hong deer (গ) Stambar deer (ঘ) Barking deer
- সুন্দরবন কোন নদীর তীরে অবস্থিত?  
(ক) রূপসা (খ) ডাকাতিয়া (গ) চিতরা (ঘ) শিবসা
- সুন্দরবন কয়টি জেলাকে স্পর্শ করেছে?  
(ক) ৪ (খ) ৩ (গ) ৫ (ঘ) ৬
- Tiger point কোথায় অবস্থিত?  
(ক) চট্টগ্রাম (খ) বান্দরবান (গ) সুন্দরবন (ঘ) কক্সবাজার

### Industries of Bangladesh

MAP বাংলাদেশের গ্যাসক্ষেত্রসমূহের অবস্থান:

প্রাকৃতিক গ্যাস:

গ্যাসক্ষেত্র	অবস্থান
হরিপুর	সিলেট
বিয়ানীবাজার, ফেঞ্চুগঞ্জ, জলালাবাদ	সিলেট
রশিদপুর	মৌলভীবাজার
বিবিয়ানা	হবিগঞ্জ
ছাতক	সুনামগঞ্জ
তিতাস, সালদা নদী	ব্রাহ্মণবাড়িয়া
মেঘনা	
নরসিংদী	নরসিংদী

গ্যাসক্ষেত্র	অবস্থান
কামতা	গাজীপুর
রূপগঞ্জ	নারায়ণগঞ্জ
বাজরা, বাখরাবাদ, শ্রীকাইল	কুমিল্লা
বেগমগঞ্জ, সুন্দলপুর	নোয়াখালী
ফেনী	ফেনী
সেমুতাং	খাগড়াছড়ি
কুতুবদিয়া	কক্সবাজার
সাজু	চট্টগ্রাম (বঙ্গোপসাগর)

- ☑ ১৯৫৫ সালে সিলেটের হরিপুরে বাংলাদেশের প্রথম গ্যাসক্ষেত্র আবিষ্কৃত হয়।
- ☑ তিতাস গ্যাসক্ষেত্র গ্যাস মজুদের দিক থেকে সর্ববৃহৎ।
- ☑ দৈনিক বেশি গ্যাস উত্তোলিত হয় বিবিয়ানা গ্যাসক্ষেত্র হতে।
- ☑ সমুদ্র এলাকায় প্রথম গ্যাসক্ষেত্র হল সাসু।
- ☑ ২০০৫ সালে টেংরাটিলা গ্যাসফিল্ডে কূপ খনন করতে গিয়ে ভয়াবহ অগ্নিকাণ্ডের ঘটনা ঘটে।
- ☑ স্থলবন্দর: ২টি (২৩তম স্থলবন্দর: বিরল, দিনাজপুর)।
- ☑ নদী বন্দর: ৩৬টি।
- ☑ হাওর: ৩৭৩টি।
- ☑ গ্যাসক্ষেত্র: ২৭টি (সর্বশেষ গ্যাসক্ষেত্র: ভোলা নর্থ-১)।

খনিজ তেল:

বাংলাদেশে ২টি খনিজ তেল ক্ষেত্র আছে।

(i) হরিপুর তেলক্ষেত্র (ii) বরমচাল তেল ক্ষেত্র।

কয়লা:

কয়লা ক্ষেত্র	অবস্থান	আবিষ্কার (সাল)
জামালগঞ্জ	জয়পুরহাট	১৯৬১
বড় পুকুরিয়া	দিনাজপুর	১৯৮৫
খালাশপীর	রংপুর	১৯৮৯
দীঘিপাড়া	দিনাজপুর	১৯৯৫
ফুলবাড়ি	দিনাজপুর	১৯৯৭

ইস্টার্ন রিফাইনারী  
বাংলাদেশের একমাত্র তেল  
শোধনাগার।

পাট শিল্প:

- ❖ নারায়ণগঞ্জকে 'প্রাচ্যের ডাভি' বলা হতো।
- ❖ পাকিস্তানের প্রথম পাটকল বাওয়া জুট মিলস লিমিটেড।
- ❖ 'আদমজী জুট মিল' ১৯৫১ সালে পাট উৎপাদন শুরু করে। এটি নারায়ণগঞ্জ জেলার সিদ্ধিরগঞ্জে শীতলক্ষ্যা নদীর তীরে অবস্থিত। ক্রমাগত লোকসানের কারণে, ৩০ জুন ২০০২ সালে এ পাটকল বন্ধ করে দেয়া হয়।
- ❖ ১৯৭০ দশকে প্রাস্টিক ও পলিথিন পাট তন্তুর বিকল্প হিসেবে আত্মপ্রকাশ করলে পাটশিল্পের স্বর্ণযুগের অবসান ঘটে।

তৈরি পোশাক শিল্প:

- ❖ ৮০'র দশকের শেষে দিকে পাট ও পাটজাত দ্রব্যের আয়কে অতিক্রম করে তৈরি পোশাক শিল্প প্রথম স্থান দখল করে রপ্তানিতে।
- ❖ ১৯৭৮ সালে রিয়াজ গার্মেন্টস বাংলাদেশ থেকে প্রথম সরাসরি তৈরি পোশাক রপ্তানি করে।
- ❖ বাংলাদেশ থেকে RMG পণ্যের সবচেয়ে বড় আমদানিকারক দেশ মার্কিন যুক্তরাষ্ট্র।
- ❖ ১৯৭৬ সাল থেকে বাংলাদেশ GSP সুবিধা পেয়ে আসছে। তবে ২০১৩ সালে তা হ্রাসিত করা হয়।

সার শিল্প:

বর্তমানে বাংলাদেশ-এ ৮টি সরকারি সার কারখানায় সার উৎপাদিত হচ্ছে।

সার কারখানা	অবস্থান
শাহজালাল ফার্টিলাইজার কো. লি.	ফেঞ্চুগঞ্জ, সিলেট
আশুগঞ্জ ফার্টিলাইজার এন্ড কেমিক্যাল কো. লি.	আশুগঞ্জ, ব্রাহ্মণবাড়িয়া
যমুনা ফার্টিলাইজার কো. লি.	তারাকান্দি, সরিষাবাড়ী, জামালপুর
ইউরিয়া ফার্টিলাইজার ফ্যাক্টরি লি.	ঘোড়াশাল, নরসিংদী

পলাশ ইউরিয়া ফার্টিলাইজার ফ্যাক্টরি	পলাশ, নরসিংদী
চট্টগ্রাম ইউরিয়া ফার্টিলাইজার কো. লি.	রাঙ্গাদিয়া, আনোয়ারা, চট্টগ্রাম।
ট্রিপল সুপার ফসফেট কমপ্লেক্স লি.	পতেঙ্গা, চট্টগ্রাম
ডিএপি ফার্টিলাইজার কো. লি.	রাঙ্গাদিয়া, আনোয়ারা, চট্টগ্রাম
কর্ণফুলি ফার্টিলাইজার কো. লি. (বেসরকারি)	আনোয়ারা, চট্টগ্রাম

জেনে রাখা ভাল:

- ❖ EPZ : ১০টি।
- ❖ প্রথম ইপিজেট: চট্টগ্রাম (১৯৮৩ সালে)।
- ❖ কোরিয়া এপিজেট: চট্টগ্রাম।
- ❖ হাইটেক পার্ক: ২৮টি।

### Skill Builder-06

১। বিটাক কি?

- (ক) লোক প্রশাসন প্রশিক্ষণ কেন্দ্র (খ) ব্যবস্থাপনা উন্নয়ন কেন্দ্র  
(গ) কুটির শিল্প সংস্থা (ঘ) শিল্প কারিগারি সাহায্য কেন্দ্র

২। G.S.P-এর পূর্ণরূপ কী?

- (ক) Generalized System of Preferences (খ) General System of Preference  
(গ) General System of Prevention (ঘ) General System of Procurement

৩। ইউরিয়া সারের কাঁচামাল-

- (ক) অপরিশোধিত তেল (খ) ক্লিংকার (গ) এমোনিয়া (ঘ) মিথেন গ্যাস

৪। When was the first gas field discovered in Bangladesh?

- (ক) 1955 (খ) 1957 (গ) 1964 (ঘ) 1967

৫। Which one is the largest gas field of Bangladesh?

- (ক) Haripur (খ) Titas (গ) Bakhrabaad (ঘ) None

### বিভিন্ন প্রতিষ্ঠান

নং	নাম	অবস্থান
১.	Bangladesh Rice Research Institute	গাজীপুর
২.	Bangladesh Institute of Nuclear Agriculture	ময়মনসিংহ
৩.	কৃষি সম্প্রসারণ অধিদপ্তর	ঢাকা
৪.	বাংলাদেশ কৃষি উন্নয়ন কর্পোরেশন	-
৫.	বাংলাদেশ কৃষি গবেষণা ইনস্টিটিউট	গাজীপুর
৬.	বাংলাদেশ পাট গবেষণা ইনস্টিটিউট	ঢাকা
৭.	Bangladesh Sugarcrop Research Institute	পাবনা
৮.	বাংলাদেশ রেশম উন্নয়ন বোর্ড	রাজশাহী
৯.	মৎস প্রশিক্ষণ ইনস্টিটিউট	চাঁদপুর

১০.	বাংলাদেশ মৎস গবেষণা ইনস্টিটিউট	ময়মনসিংহ, চাঁদপুর, খুলনা।
১১.	চিংড়ি গবেষণা ইনস্টিটিউট	বাগেরহাট
১২.	Marine Fisheries Accademy	চট্টগ্রাম
১৩.	বাংলাদেশ প্রাণী সম্পদ গবেষণা ইনস্টিটিউট	সাভার
১৪.	বাংলাদেশ বন গবেষণা ইনস্টিটিউট	চট্টগ্রাম
১৫.	বাংলাদেশ বনশিল্প উন্নয়ন কর্পোরেশন	ঢাকা
১৬.	চাল গবেষণা ইনস্টিটিউট	পাবনা

## চিংড়ি+ইলিশ+ গরু ছাগল

- ❖ বাংলাদেশের চিংড়ি সম্পদকে বলা হয় ⇒ White Gold.
- ❖ চিংড়ি চাষে প্রসিদ্ধ খুলনাকে বলা হয় ⇒ বাংলাদেশের কুয়েত।
- ❖ স্বাদু পানিতে চাষ হয় ⇒ গলদা চিংড়ি।
- ❖ লোনা পানিতে চাষ হয় ⇒ বাগদা চিংড়ি।

### Important Data

- ❖ জাটকা রক্ষায় নভেম্বর থেকে জুন পর্যন্ত জাটকা আহরণ নিষিদ্ধ।
- ❖ মা ইলিশ রক্ষায় ১৪ অক্টোবর থেকে ৪ নভেম্বর ইলিশ ধরা নিষিদ্ধ।
- ❖ বাংলাদেশের বাগদা চিংড়ি বাণিজ্যিকভাবে চাষ শুরু হয় ⇒ ১৯৭৬ সালে।
- ❖ বাংলাদেশ বাগদা চিংড়ি রপ্তানি পণ্য হিসেবে স্থান করে নেয় ⇒ আশির দশকে

### বিগত সালের প্রশ্ন

- ১। ওয়াংগালা কাদের উৎসব? [স্বাস্থ্য মন্ত্রণালয়]  
 (ক) চাকমা (খ) গারো (গ) মারমা (ঘ) সাঁওতাল
- ২। মগদের ধর্মীয় ভাষা কোনটি?  
 (ক) পালি (খ) মুণ্ডা (গ) মাদ্রি (ঘ) ওরাঁও
- ৩। জুম চাষ হয়- [৩৮তম বিসিএস]  
 (ক) বরিশালে (খ) ময়মনসিংহে (গ) খাগড়াছড়িতে (ঘ) দিনাজপুরে
- ৪। 'জুম' চাষ পদ্ধতি বাংলাদেশের কোন জেলাসমূহ দেখা যায়? [৩৫তম বিসিএস]  
 (ক) সাতক্ষীরা, যশোর, কুষ্টিয়া (খ) বগুড়া, গাইবান্ধা, কুড়িগ্রাম  
 (গ) নাটোর, পাবনা, সিরাজগঞ্জ (ঘ) চট্টগ্রাম ও পার্বত্য চট্টগ্রামের জেলা
- ৫। কোন উপজাতির ধর্ম ইসলাম?  
 (ক) রাখাইন (খ) মারমা (গ) পাঙন (ঘ) খিয়াং [৩৬তম বিসিএস]
- ৬। জুম চাষের বিকল্প পদ্ধতি?  
 (ক) সল্ট (খ) খন্দক (গ) চারণ (ঘ) একটিও নয়
- ৭। মণিপুরীদের পূর্ব পুরুষের নাম হলো-  
 (ক) সামাইম (খ) পাখাংবা (গ) চান্দো (ঘ) মাইতে
- ৮। খাসিয়া গ্রামগুলো কি নামে পরিচিত? [৩৫তম বিসিএস]  
 (ক) বারাং (খ) পাড়া  
 (গ) পুঞ্জি (ঘ) মৌজা
- ৯। বাংলাদেশের বিখ্যাত মনিপুরি নাচ কোন অঞ্চলের? [২২তম বিসিএস]  
 (ক) রাঙামাটি (খ) রংপুর (গ) কুমিল্লা (ঘ) সিলেট

- ১০। যে জেলায় হাজংদের বসবাস নেই- [২২তম বিসিএস]  
 (ক) শেরপুর (খ) হবিগঞ্জ (গ) সিলেট (ঘ) নেত্রকোনা
- ১১। পার্বত্য চট্টগ্রামে কয়টি উপজাতি বাস করে? [দুদক]  
 (ক) ১১ (খ) ১২ (গ) ১৩ (ঘ) ১৪
- ১২। সাঁওতালদের গ্রাম প্রধানকে বলা হয়-  
 (ক) গুরু (খ) শেখ (গ) মাজি (ঘ) নেতা
- ১৩। বাংলাদেশে কয়টি উপজাতীয় প্রতিষ্ঠান আছে? [৩১ তম বিসিএস]  
 (ক) ৬ (খ) ৭ (গ) ৮ (ঘ) ৯
- ১৪। Which district is situated above the highest sea level in Banglaesh?  
 (ক) Dinajpur (খ) Rangpur (গ) Panchagarh (ঘ) Thakurganon
- ১৫। নিচের কোন জেলাতে প্লাইস্টোসিন চত্বর ভূমি আছে? [৩৮তম বিসিএস]  
 (ক) চাঁদপুর (খ) মাদারিপুর (গ) পিরোজপুর (ঘ) গাজীপুর
- ১৬। ময়মনসিংহ ও টাঙ্গাইল জেলার উঁচু ভূমিকে বলে - [প্রাথমিক বিদ্যালয়, প্রধান শিক্ষক]  
 (ক) বরেন্দ্রভূমি (খ) মধুপুর গড় (গ) ভাওয়াল গড় (ঘ) একটিও নয়
- ১৭। কোন পাহাড়কে বাংলাদেশের পাহাড়ের রাণী বলে? [কৃষি উন্নয়ন কর্পোরেশন]  
 (ক) তাজিডং (খ) হিমছড়ি (গ) গারো পাহাড় (ঘ) চিম্বুক পাহাড়
- ১৮। বাংলাদেশের সর্বোচ্চ পর্বত শৃঙ্গের নাম কি? [১৩তম বিসিএস]  
 (ক) লালমাই (খ) বাটালি (গ) কেওত্রাডং (ঘ) বিজয়
- ১৯। গারো পাহাড় অবস্থিত- [১৩তম বেসরকারি শিক্ষক নিবন্ধন]  
 (ক) চট্টগ্রাম (খ) ময়মনসিংহ (গ) সিলেট (ঘ) ঢাকা
- ২০। চন্দ্রনাথ পাহাড় কোথায় অবস্থিত? [প্রাথমিক বিদ্যালয় প্রধান শিক্ষক]  
 (ক) সীতাকুণ্ড (খ) বান্দরবান (গ) টেকনাফ (ঘ) তেঁতুলিয়া
- ২১। সমতল হতে লালমাই পাহাড় এলাকার গড় উচ্চতা কত?  
 (ক) ২৭.৫০ মি. (খ) ২৫ মি. (গ) ২১ মি. (ঘ) ১১.৫০ মি.
- ২২। নিচের কোন ভূমিরূপটি বাংলাদেশে পাওয়া যায় না? [পররাষ্ট্র মন্ত্রণালয়]  
 (ক) মালভূমি (খ) প্রাবন সমভূমি (গ) পাহাড় (ঘ) দ্বীপ
- ২৩। ভূ-তাত্ত্বিকভাবে বাংলাদেশের সবচেয়ে পুরাতন ভূমিরূপ গঠিত হয়- [৩৮তম বিসিএস]  
 (ক) টারশিয়ারী যুগে (খ) প্লাইস্টোসিন যুগে (গ) কোয়াটারনারী যুগে (ঘ) সাম্প্রতিক কালে
- ২৪। চট্টগ্রাম অঞ্চলের পাহাড়সমূহ কোন পর্বতের অংশ? [জাতীয় সংসদ সচিবালয়]  
 (ক) হিমালয় (খ) আরাকান ইয়ামো (গ) কারাকোরাম (ঘ) তেয়েনশান
- ২৫। কোনটি বাংলাদেশের সবচেয়ে শীতলতম জেলা? [পঞ্চদশ বেসরকারি শিক্ষক নিবন্ধন]  
 (ক) দিনাজপুর (খ) বগুড়া (গ) শেরপুর (ঘ) ঢাকা

- ২৬। বাংলাদেশের উষ্ণতম স্থানের নাম কি? [৩৬তম বিসিএস]  
 (ক) পুটিয়া, রাজশাহী (খ) নাচোল, চাঁপাইনবাবগঞ্জ  
 (গ) লালপুর, নাটোর (ঘ) লালাখাল, সিলেট
- ২৭। How many Indian states share boundaries with Banglaesh?  
 (ক) 3 (খ) 4 (গ) 5 (ঘ) 6
- ২৮। ভারতীয় কোন রাজ্যের সাথে বাংলাদেশের কোনো সীমান্ত নেই? [৩৫তম বিসিএস]  
 (ক) মেঘালয় (খ) ত্রিপুরা (গ) নাগাল্যান্ড (ঘ) আসাম
- ২৯। বাংলাদেশের উত্তরে অবস্থিত- [১৬তম বিসিএস]  
 (ক) নেপাল ও ভূটান (খ) পশ্চিমবঙ্গ, মেঘালয় ও আসাম  
 (গ) কুচবিহার (ঘ) পশ্চিমবঙ্গ ও আসাম
- ৩০। Which of the following district of Banglaesh has border with two countries?  
 (ক) Bandarban (খ) Cox's Bazar (গ) Rangamati (ঘ) Khagrachari
- ৩১। বাংলাদেশের কোন জেলার সাথে কোনো সীমানা নেই? [পররাষ্ট্র মন্ত্রণালয়]  
 (ক) ফরিদপুর (খ) ময়মনসিংহ (গ) বান্দরবান (ঘ) যশোর
- ৩২। Which of the following districts is situated at the borders of three counties?  
 (ক) Panchagor (খ) Jessore (গ) Rangamati (ঘ) Sylhet
- ৩৩। বাংলাদেশের মোট সীমান্তবর্তী জেলা কয়টি?  
 (ক) ৩০ (খ) ৩৩ (গ) ৩৪ (ঘ) ৩২
- ৩৪। Bangladesh shares \_\_ km border with Myanmar.  
 (ক) 250 km (খ) 251 km (গ) 260 km (ঘ) 271 km
- ৩৫। বাংলাদেশের সাথে কয়টি দেশের আন্তর্জাতিক সীমান্ত আছে?  
 (ক) ১ (খ) ২ (গ) ৩ (ঘ) ৪
- ৩৬। বাংলাদেশ এশিয়ার কোন অঞ্চলে অবস্থিত?  
 (ক) দক্ষিণ-পূর্ব (খ) দক্ষিণ (গ) মধ্য এশিয়া (ঘ) দক্ষিণ-দক্ষিণ পূর্ব
- ৩৭। বাংলাদেশের অবস্থান উত্তর অক্ষাংশের ..... [তথ্য মন্ত্রণালয়]  
 (ক)  $20^{\circ}38' - 26^{\circ}38'$  (খ)  $21^{\circ}31' - 26^{\circ}33'$  (গ)  $22^{\circ}38' - 26^{\circ}38'$  (ঘ)  $20^{\circ}20' - 25^{\circ}26'$
- ৩৮। বাংলাদেশের কোন জেলায় কর্কটক্রান্তি রেখা ও  $90^{\circ}$  দ্রাঘিমাংশের ছেদবিন্দু অবস্থিত?  
 (ক) নাটোর (খ) ফরিদপুর (গ) ঝালকাঠি (ঘ) মাগুরা
- ৩৯। বাংলাদেশের সর্ব দক্ষিণ-পশ্চিমের থানা কোনটি? [পিএসসি সহকারি পরিচালক]  
 (ক) কালীগঞ্জ (খ) শ্যামনগর (গ) পাইকগাছা (ঘ) কয়রা
- ৪০। কোন জেলাকে 'হিমালয়ের কন্যা' বলা হয়? [ডেসকোর অ্যাসিস্টেন্ট]  
 (ক) কুয়াকাটা (খ) চাঁপাইনবাবগঞ্জ (গ) পঞ্চগড় (ঘ) ভোলা

**Skill Builder-01**

১	খ	২	গ	৩	ঘ	৪	ঘ
---	---	---	---	---	---	---	---

**Skill Builder-02**

১	ঘ	২	ক	৩	ঘ	৪	খ
৫	ক	৬	ঘ	৭	খ		

**Skill Builder-03**

১	ক	২	গ	৩	গ	৪	গ	৫	গ	৬	গ	৭	গ
---	---	---	---	---	---	---	---	---	---	---	---	---	---

**Skill Builder-04**

১	গ	২	খ	৩	গ	৪	খ	৫	গ	৬	ঘ
---	---	---	---	---	---	---	---	---	---	---	---

**Skill Builder-05**

১	গ	২	গ, ঘ	৩	ঘ	৪	গ	৫	গ
---	---	---	------	---	---	---	---	---	---

**Skill Builder-06**

১	ঘ	২	ক	৩	ঘ	৪	ক	৫	ক
---	---	---	---	---	---	---	---	---	---

**বিগত সালের প্রশ্ন**

১	গ	২	ক	৩	গ	৪	ঘ	৫	গ	৬	ক	৭	ঘ	৮	গ	৯	ঘ	১০	খ
১১	ক	১২	গ	১৩	গ	১৪	ক	১৫	ঘ	১৬	গ	১৭	ঘ	১৮	ঘ	১৯	খ	২০	ক
২১	গ	২২	ক	২৩	ক	২৪	খ	২৫	ক	২৬	গ	২৭	গ	২৮	গ	২৯	খ	৩০	গ
৩১	ক	৩২	গ	৩৩	ঘ	৩৪	খ	৩৫	খ	৩৬	খ	৩৭	ক	৩৮	খ	৩৯	খ	৪০	গ