

# আন্তর্জাতিক

General Knowledge: Class 24 (Int.)

সীমারেখা, প্রণালি

# ভৌগোলিক সীমারেখা (Geographical Line)

১৪০ ডিগ্রি পূর্ব দ্রাঘিমা রেখা

ভারত মহাসাগর ও প্রশান্ত মহাসাগরকে বিভক্ত করেছে।

ওয়ালেস লাইন

ভারত মহাসাগর থেকে প্রশান্ত মহাসাগরে যাতায়াতের সমুদ্রপথ।

উত্তমাশা অন্তরীপ

আটলান্টিক মহাসাগরে অবস্থিত এবং দক্ষিণ আফ্রিকার মালিকানাধীন।

হর্ন অন্তরীপ

আটলান্টিক ও প্রশান্ত মহাসাগরের সীমারেখা।

আগুলাহাস অন্তরীপ

এটিকে আফ্রিকার শেষ সীমা ধরা হয়। তাই মনে করা হয় এই অন্তরীপ আটলান্টিক ও ভারত মহাসাগরকে পৃথক করেছে।

৬৬.৫ ডিগ্রি উত্তর অক্ষরেখা

উত্তর মহাসাগর ও আটলান্টিকের সীমারেখা।

১০ ডিগ্রি উত্তর অক্ষরেখা

ভারত মহাসাগর ও বঙ্গোপসাগরের বিভক্তকারী।

১০ ডিগ্রি চ্যানেল

ভারত মহাসাগর থেকে বঙ্গোপসাগরে সমুদ্রশ্রোত।

# বিভিন্ন গুরুত্বপূর্ণ অক্ষরেখা

| সীমারেখা        | বিভক্তকারী দেশ     |
|-----------------|--------------------|
| র্যাডক্লিফ রেখা | বাংলাদেশ-ভারত      |
|                 | ভারত- পাকিস্তান    |
|                 | বাংলাদেশ-মিয়ানমার |

# বিভিন্ন গুরুত্বপূর্ণ অক্ষরেখা



# বিভিন্ন গুরুত্বপূর্ণ অক্ষরেখা

| সীমারেখা                       | বিভক্তকারী দেশ  |
|--------------------------------|---|
| লাইন অব কন্ট্রোল<br>LOC Kargil | জম্মু ও কাশ্মীর (ভারত) ও<br>গিলগিট বালতিস্তান (পাকিস্তান) |

# বিভিন্ন গুরুত্বপূর্ণ অক্ষরেখা



# বিভিন্ন গুরুত্বপূর্ণ অক্ষরেখা

| সীমারেখা     | বিভক্তকারী দেশ           |
|--------------|--------------------------|
| ডুরান্ড লাইন | পাকিস্তান- আফগানিস্তান ✓ |

# বিভিন্ন গুরুত্বপূর্ণ অক্ষরেখা



# বিভিন্ন গুরুত্বপূর্ণ অক্ষরেখা

| সীমারেখা  | বিভক্তকারী দেশ |
|---|----------------|
| গুৱা লাইন  | লেবানন- ইসরাইল |

# বিভিন্ন গুরুত্বপূর্ণ অক্ষরেখা



# বিভিন্ন গুরুত্বপূর্ণ অক্ষরেখা

| সীমারেখা  | বিভক্তকারী দেশ         |
|---|------------------------|
| সনোরা লাইন<br> | যুক্তরাষ্ট্র- মেক্সিকো |

0

~~~~~

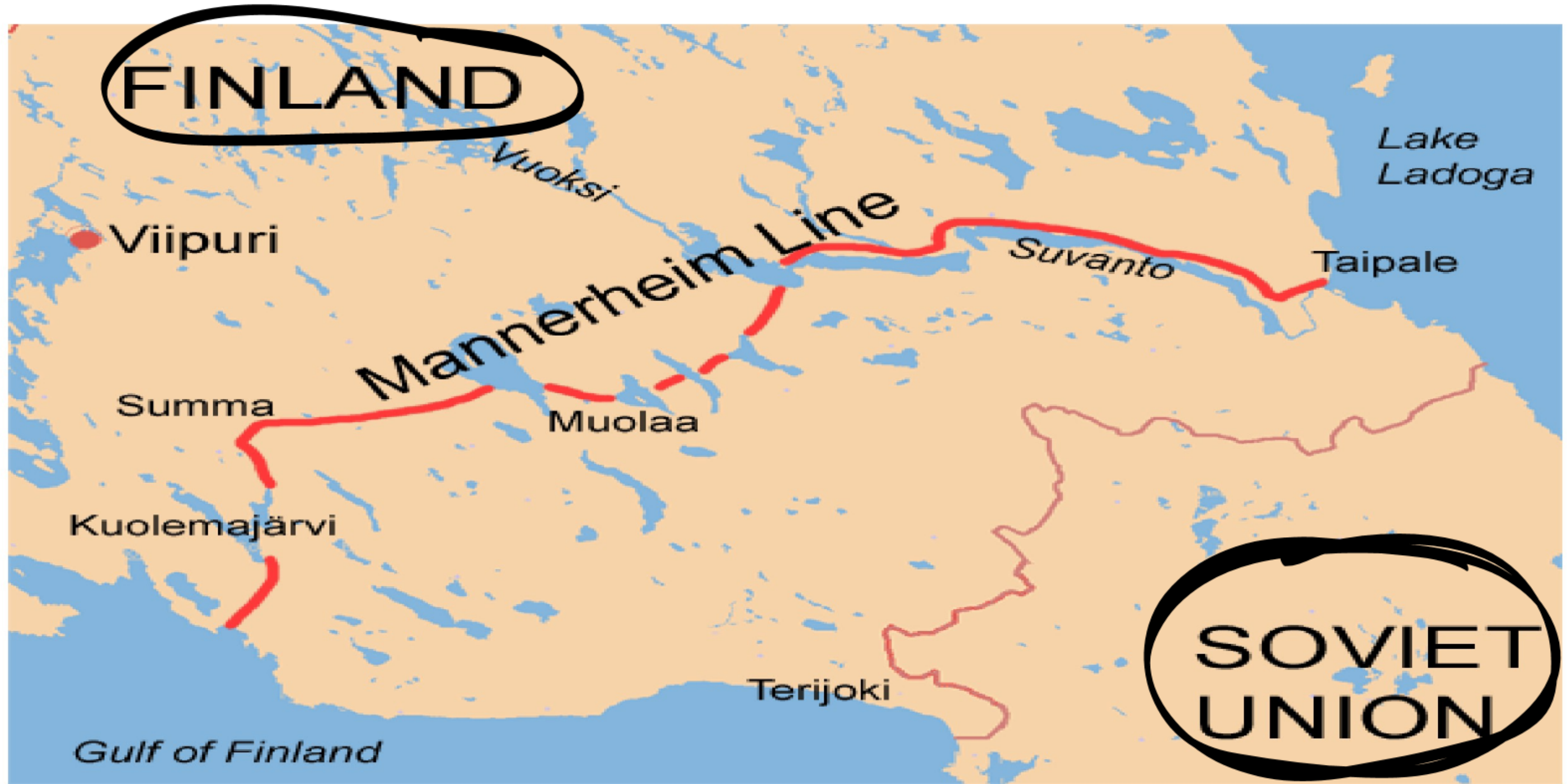
# বিভিন্ন গুরুত্বপূর্ণ অক্ষরেখা




# বিভিন্ন গুরুত্বপূর্ণ অক্ষরেখা

| সীমারেখা                | বিভক্তকারী দেশ      |
|-------------------------|---------------------|
| <u>ম্যানারহেইম লাইন</u> | রাশিয়া- ফিনল্যান্ড |

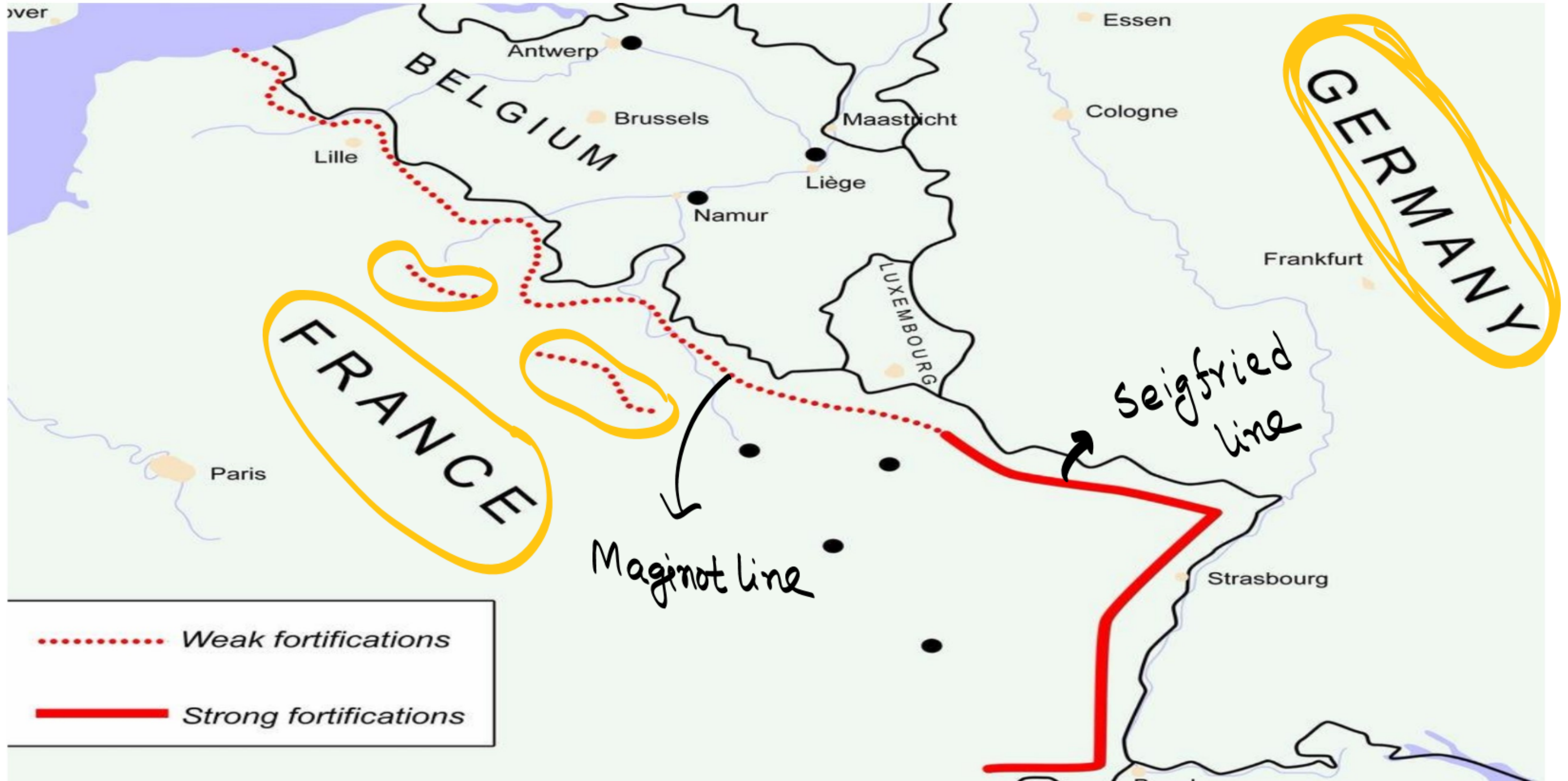
# বিভিন্ন গুরুত্বপূর্ণ অক্ষরেখা



# বিভিন্ন গুরুত্বপূর্ণ অক্ষরেখা

| সীমারেখা                                                                                                            | বিভক্তকারী দেশ   |
|---------------------------------------------------------------------------------------------------------------------|------------------|
| ম্যাজিনো লাইন /জিগফ্রিড লাইন<br> | জার্মানি-ফ্রান্স |

# বিভিন্ন গুরুত্বপূর্ণ অক্ষরেখা



# বিভিন্ন গুরুত্বপূর্ণ অক্ষরেখা

| সীমারেখা                      | বিভক্তকারী দেশ                |
|-------------------------------|-------------------------------|
| নর্দান লিমিট লাইন (পীত সাগরে) |                               |
| ৩৮ ডিগ্রি উত্তর অক্ষরেখা ✓    | দক্ষিণ কোরিয়া- উত্তর কোরিয়া |
| <u>ডি মিলিটারিজ জোন</u> ✓     |                               |

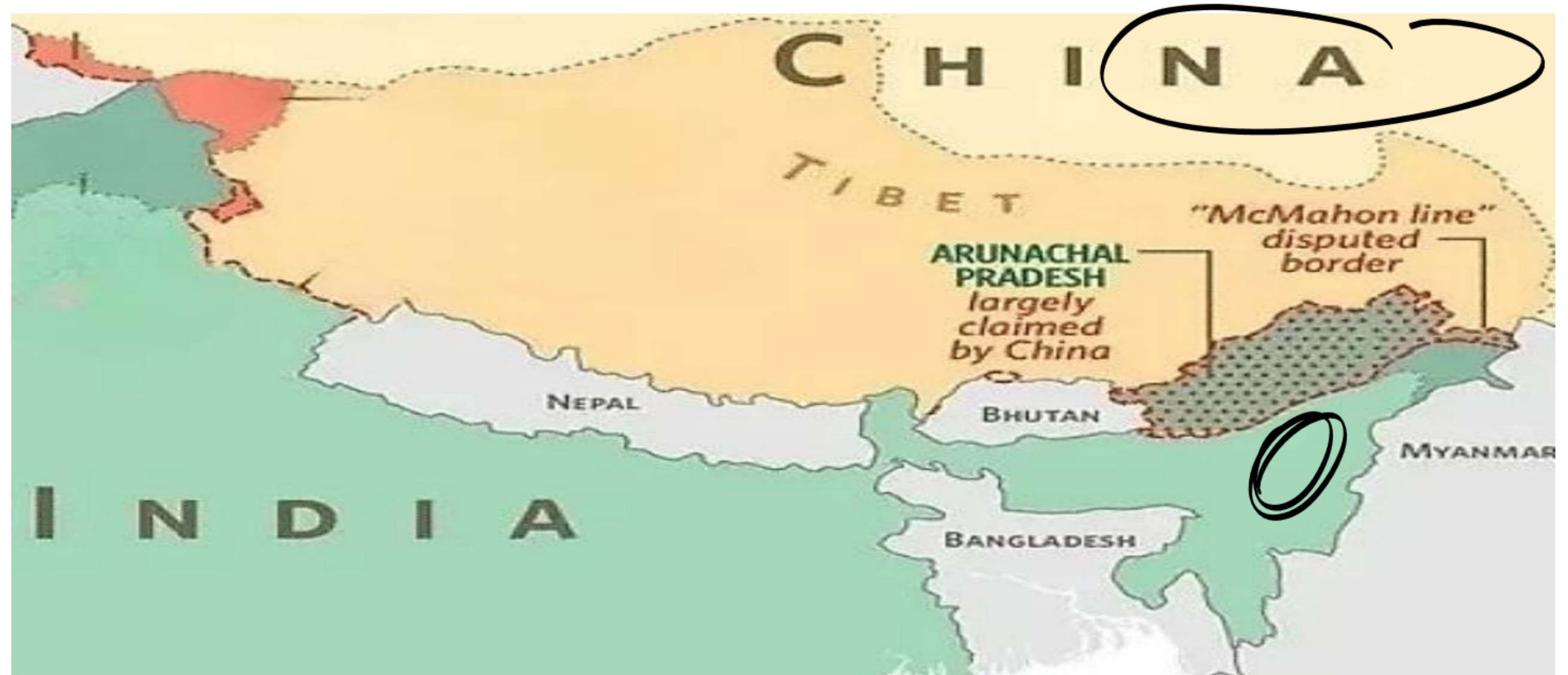
# বিভিন্ন গুরুত্বপূর্ণ অক্ষরেখা



# বিভিন্ন গুরুত্বপূর্ণ অক্ষরেখা

| সীমারেখা                                        | বিভক্তকারী দেশ |
|-------------------------------------------------|----------------|
| ম্যাকমোহন লাইন<br>(লাইন অব একচুয়াল কন্ট্রোল) ✓ | ভারত-চীন       |

# বিভিন্ন গুরুত্বপূর্ণ অক্ষরেখা



## বিভিন্ন গুরুত্বপূর্ণ অক্ষরেখা

| সীমারেখা     | বিভক্তকারী দেশ    |
|--------------|-------------------|
| বার্লেভ লাইন | ফিলিস্তিন- ইসরাইল |

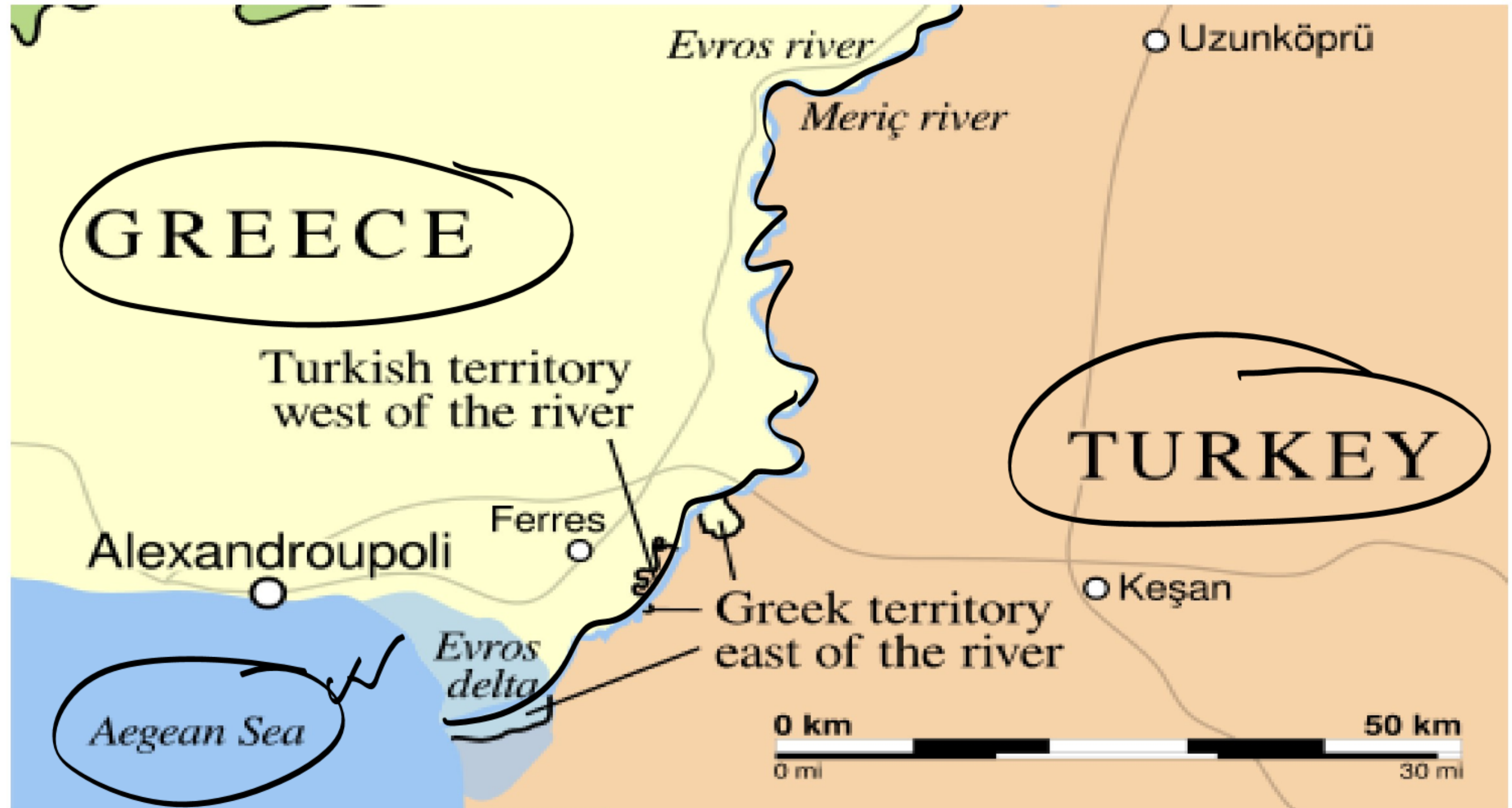
# বিভিন্ন গুরুত্বপূর্ণ অক্ষরেখা



## বিভিন্ন গুরুত্বপূর্ণ অক্ষরেখা

| সীমারেখা  | বিভাজকারী দেশ          |
|-----------|------------------------|
| গ্রিনলাইন | তুর্কি- গ্রিক সাইপ্রাস |

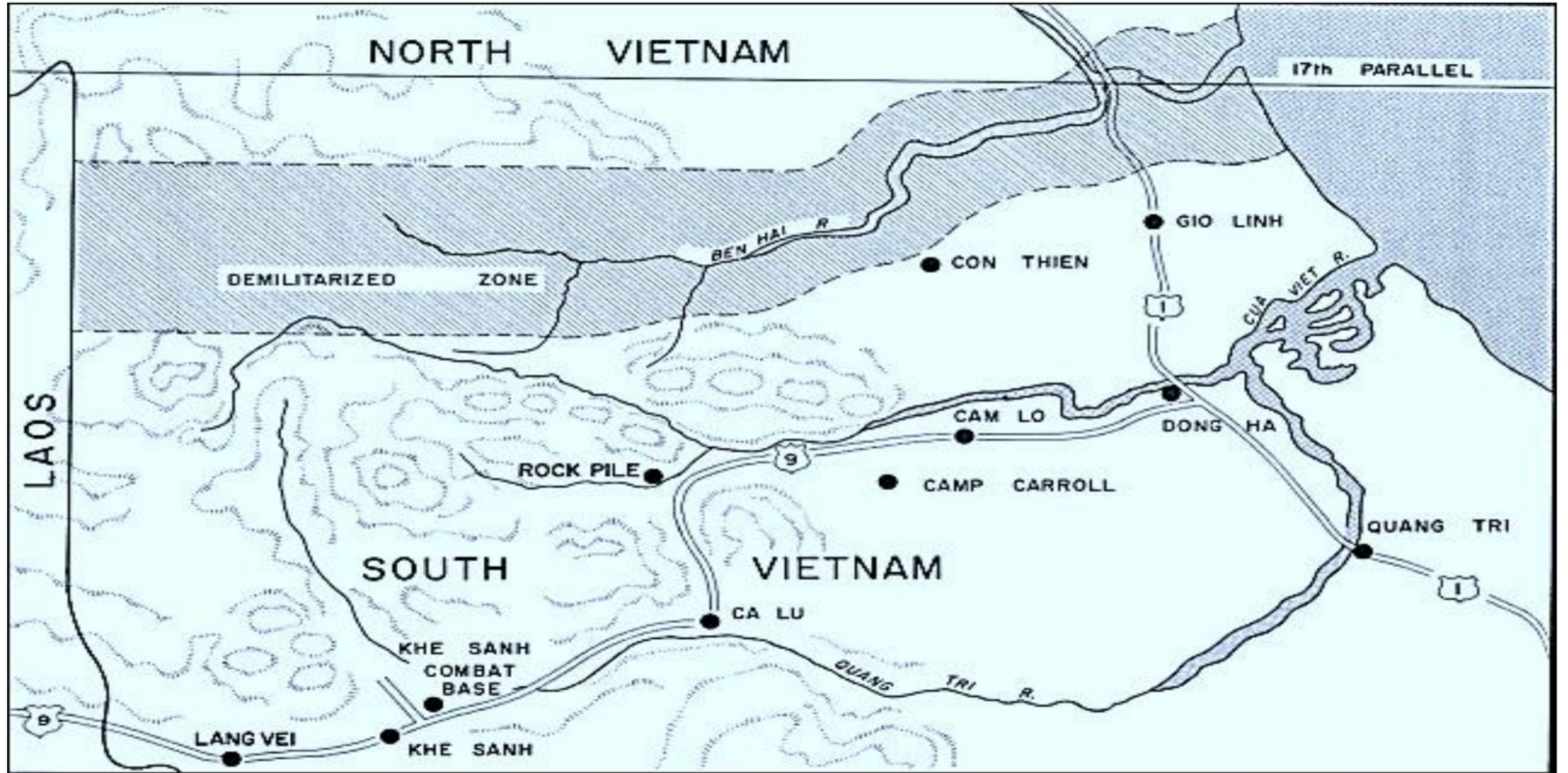
# বিভিন্ন গুরুত্বপূর্ণ অক্ষরেখা



## বিভিন্ন গুরুত্বপূর্ণ অক্ষরেখা

| সীমারেখা                  | বিভক্তকারী দেশ |
|---------------------------|----------------|
| ১৭তম অক্ষরেখা/ম্যাকনামারা | দুই ভিয়েতনাম  |

# বিভিন্ন গুরুত্বপূর্ণ অক্ষরেখা



# বিভিন্ন গুরুত্বপূর্ণ অক্ষরেখা

| সীমারেখা                                                                                                                | বিভক্তকারী দেশ       |
|-------------------------------------------------------------------------------------------------------------------------|----------------------|
| ৪৯তম অক্ষরেখা (দীর্ঘতম সীমান্ত)<br> | কানাডা- যুক্তরাষ্ট্র |

## বিভিন্ন গুরুত্বপূর্ণ অক্ষরেখা

| সীমারেখা     | বিভক্তকারী দেশ |
|--------------|----------------|
| ২৪তম অক্ষাংশ | ভারত-পাকিস্তান |

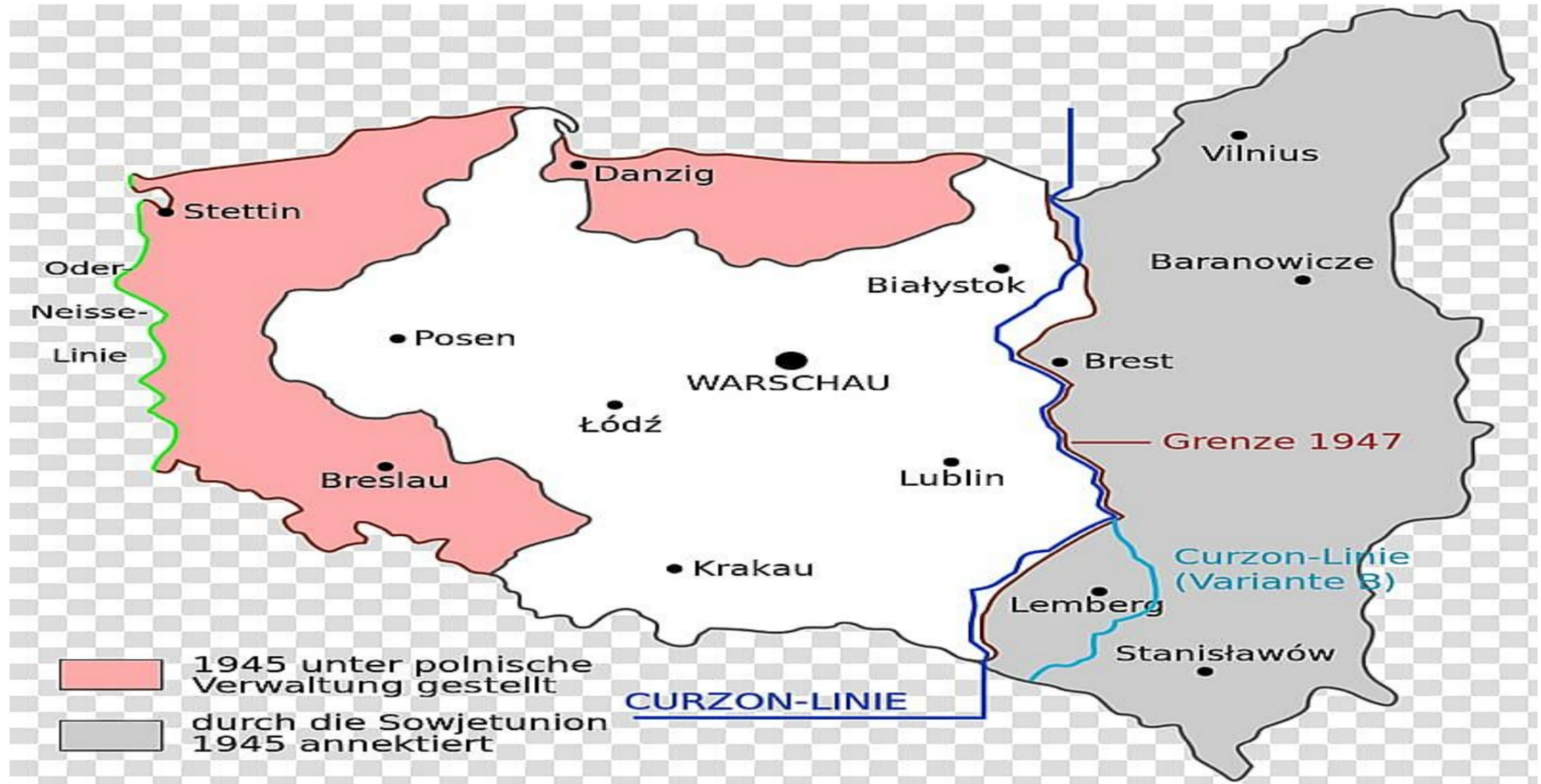
## বিভিন্ন গুরুত্বপূর্ণ অক্ষরেখা

| সীমারেখা     | বিভাজকারী দেশ                                    |
|--------------|--------------------------------------------------|
| ২২তম অক্ষাংশ | মিশর ও সুদানের মধ্যে সীমানা<br>নির্ধারণকারী রেখা |

## বিভিন্ন গুরুত্বপূর্ণ অক্ষরেখা

| সীমারেখা    | বিভক্তকারী দেশ    |
|-------------|-------------------|
| কার্জন লাইন | পোল্যান্ড-রাশিয়া |

# বিভিন্ন গুরুত্বপূর্ণ অক্ষরেখা



# বিভিন্ন গুরুত্বপূর্ণ অক্ষরেখা

| সীমারেখা | বিভক্তকারী দেশ         |
|----------|------------------------|
| ফক লাইন  | পোল্যান্ড-লিথুয়ানিয়া |

## বিভিন্ন গুরুত্বপূর্ণ অক্ষরেখা

| সীমারেখা     | বিভক্তকারী দেশ      |
|--------------|---------------------|
| ওয়ালেস লাইন | এশিয়া-অস্ট্রেলিয়া |

# বিভিন্ন গুরুত্বপূর্ণ অক্ষরেখা

| সীমারেখা          | বিভাজকারী দেশ                                                                                       |
|-------------------|-----------------------------------------------------------------------------------------------------|
| লাইন অব ডিমারকেশন | পর্তুগাল-স্পেন  |

## বিভিন্ন গুরুত্বপূর্ণ অক্ষরেখা

| সীমারেখা      | বিভক্তকারী দেশ     |
|---------------|--------------------|
| ওডের-নিস লাইন | জার্মানি-পোল্যান্ড |

## বিভিন্ন গুরুত্বপূর্ণ অক্ষরেখা

| সীমারেখা    | বিভাজকারী দেশ  |
|-------------|----------------|
| পার্পল লাইন | সিরিয়া-ইসরাইল |

# বিভিন্ন গুরুত্বপূর্ণ অক্ষরেখা

| সীমারেখা        | বিভক্তকারী দেশ     |
|-----------------|--------------------|
| হিডারবার্গ লাইন | জার্মানি-পোল্যান্ড |

## বিভিন্ন গুরুত্বপূর্ণ অক্ষরেখা

| সীমারেখা    | বিভক্তকারী দেশ |
|-------------|----------------|
| আলপাইন লাইন | ইতালি-ফ্রান্স  |