


mpbian.com
01320820854




সাধারণ জ্ঞান

International-3

ABDULLAH AL FATIN





০১। Badminton is the national sport of-

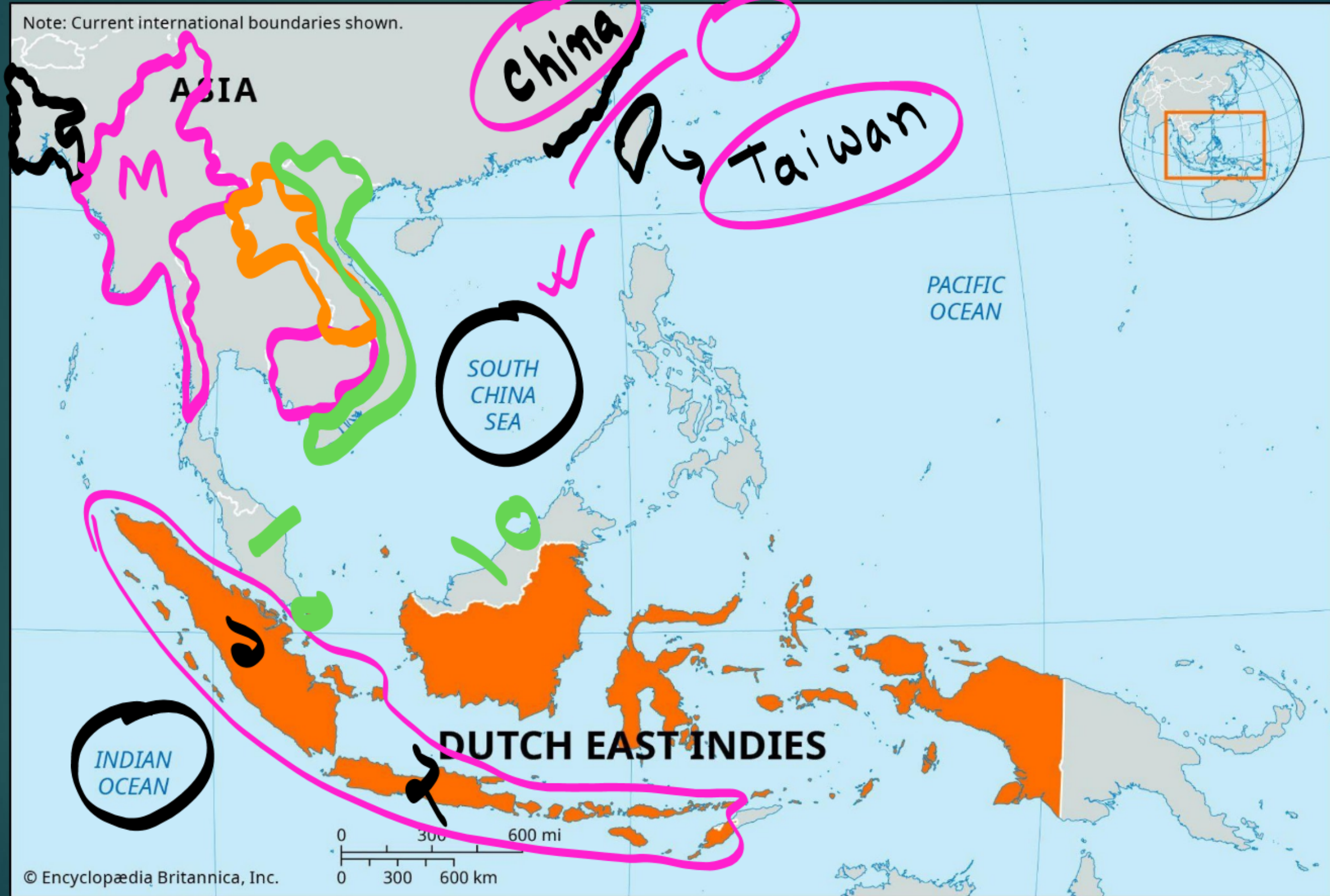
[৩৪ তম বিসিএস]

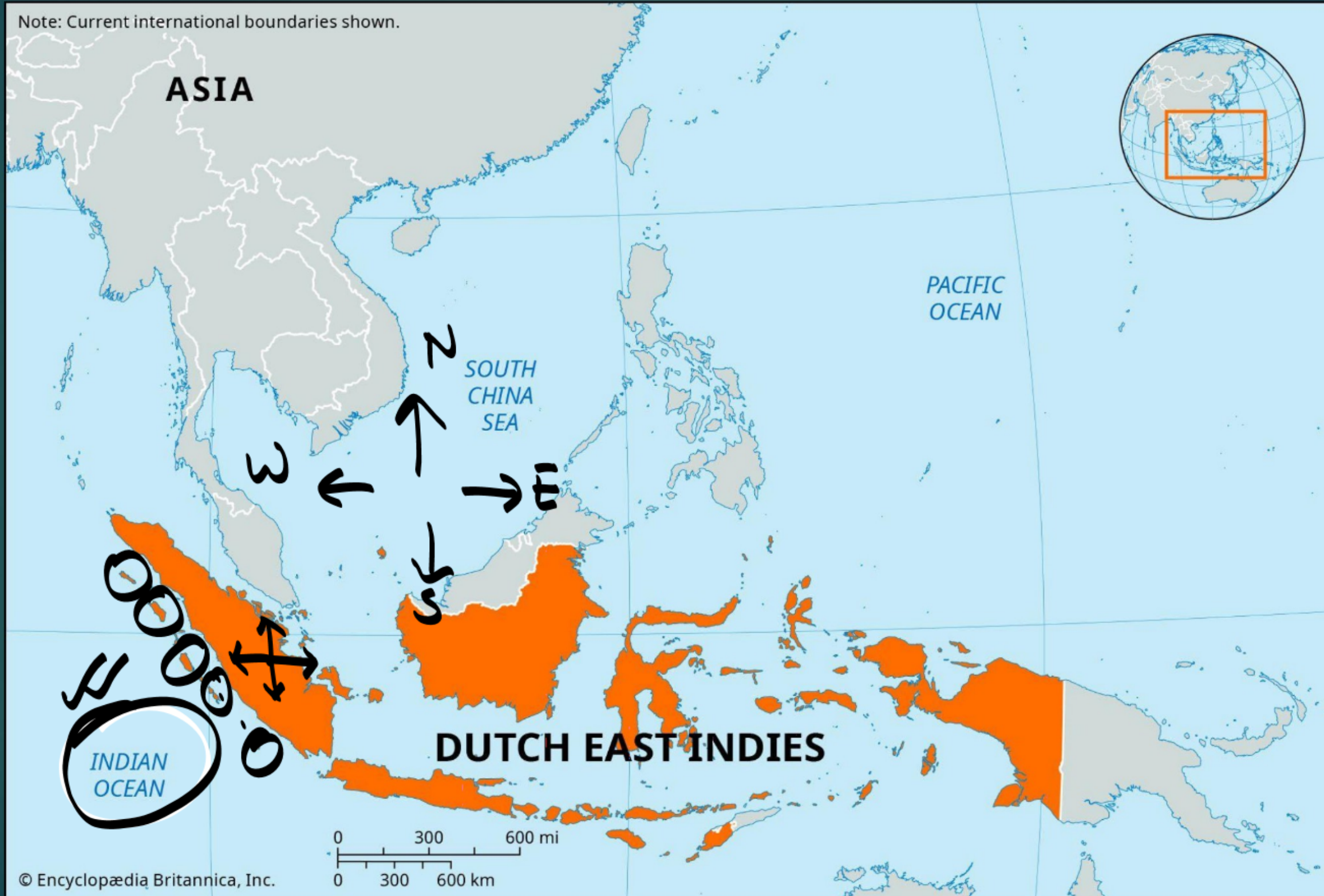

ক. পোল্যান্ড


খ. ইন্দোনেশিয়া

গ. চীন

ঘ. স্কটল্যান্ড







୦୨। 'East Timur' was a colony of-

[Officer (Cash)-2024]


(କ) England

(ଖ) Portugal

(1975)

(ଗ) Netherland

~~(ଘ) Indonesia~~



০৩। পূর্ব তিমুর কোন দেশ থেকে আলাদা হয়েছে?


[DU-2023]

(ক) England

(খ) Portugal

(গ) Netherland

~~(ঘ) Indonesia~~



০৪। পূর্ব তিমুরের রাজধানী কোথায়?


[৩২ তম বিসিএস]


ক. লাসা

~~খ. দিলি~~

গ. তিয়েন আন মেন

ঘ. পোর্তো নোভো






০৫। সুমাত্রা দ্বীপটি অবস্থিত- [প্রাথমিক শিক্ষক নিয়োগ]

~~ক.~~ প্রশান্ত মহাসাগর

~~খ.~~ পারস্য উপসাগর


গ. ভারত মহাসাগর


~~ঘ.~~ বে অব বেঙ্গল



০৫। দিয়াওয়ু বা সেনকাকু দ্বীপ নিয়ে বিরোধ কোন দুই দেশের?
[BRUR]

- ক. চীন-ভিয়েতনাম
- খ. চীন-জাপান
- গ. জাপান-রাশিয়া
- ঘ. রাশিয়া-চীন






০৬। মালয়েশিয়া ও সুমাত্রাকে পৃথক করেছে কোন
প্রণালী?

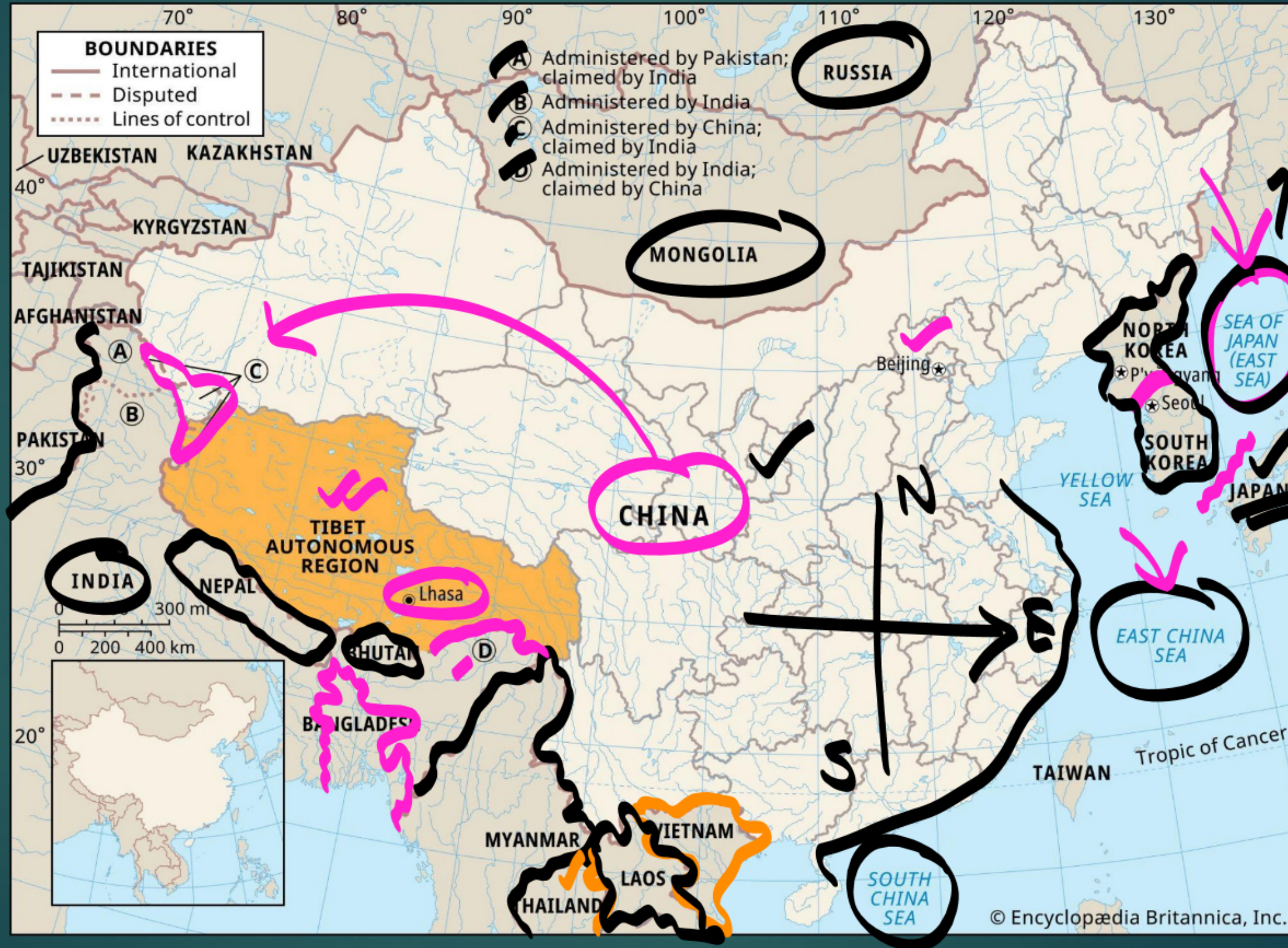

[প্রাথমিক শিক্ষক নিয়োগ]


- ক. সুন্দা প্রণালী
- ~~খ. মালাক্কা প্রণালী~~
- গ. সিঙ্গাপুর প্রণালী
- ঘ. ফরমোজা প্রণালী



০৭। ভারত মহাসাগরের আন্দামান সাগরকে, দক্ষিণে
প্রশান্ত মহাসাগরের দক্ষিণ চীন সাগরের সাথে যুক্ত
করেছে কোন প্রণালী?

- ক. সুন্দা প্রণালী
- খ. মালাক্কা প্রণালী
- গ. সিঙ্গাপুর প্রণালী
- ঘ. ফরমোজা প্রণালী





২০। In which year was 'Kabaddi' adopted as the national game of Bangladesh?


[Officer (Cash)-2024]

(ক) 1971

(খ) 1973

(গ) 1975

(ঘ) 1972



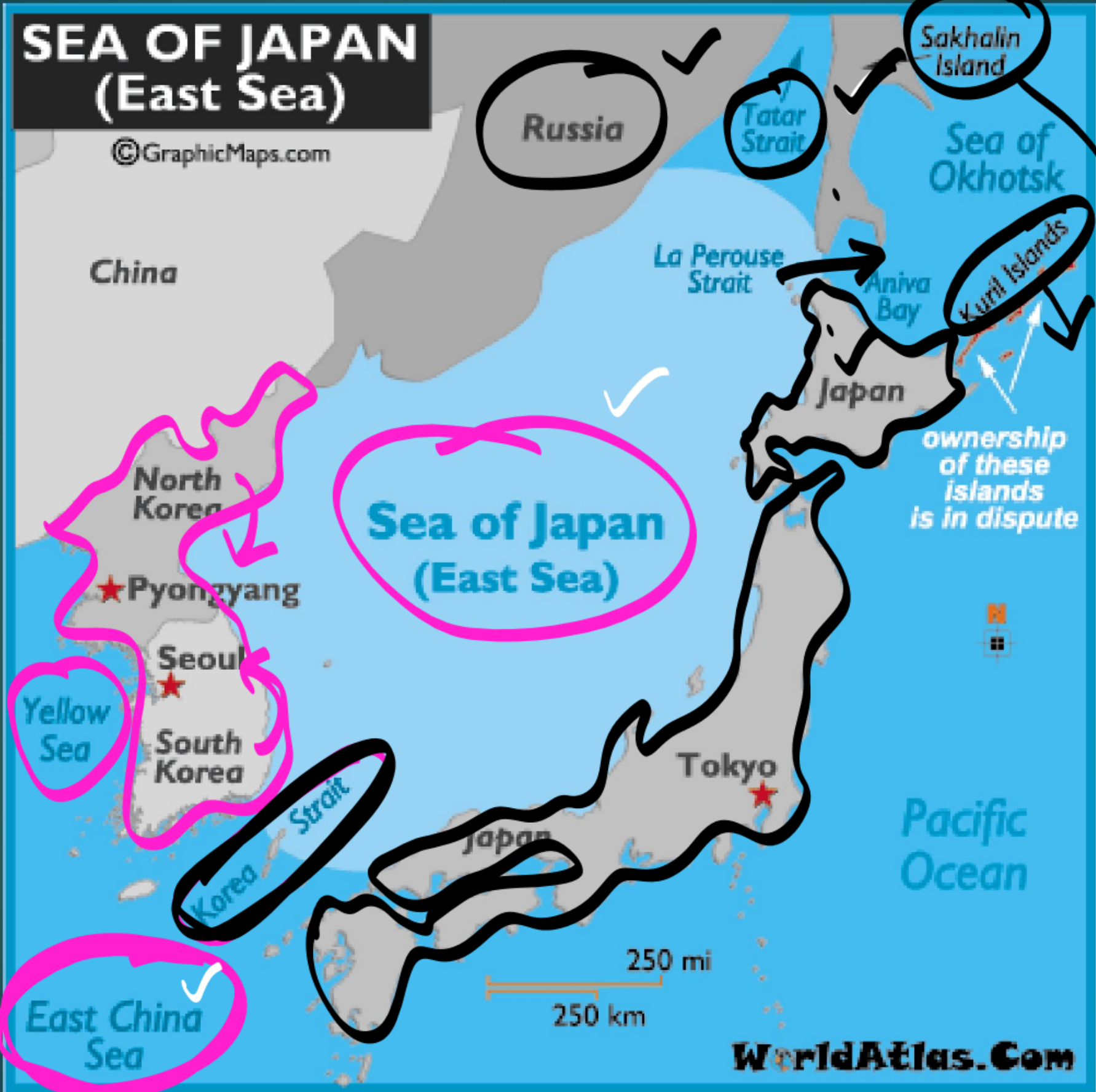
১৩। Cricket is the national game of which country?

[Officer (Cash)-2024]


- (ক) Australia
- (খ) Bermuda
- (গ) Barbados
- (ঘ) All of these

SEA OF JAPAN (East Sea)


©GraphicMaps.com



mpbian.com
01320820854




சாக்லின்
island



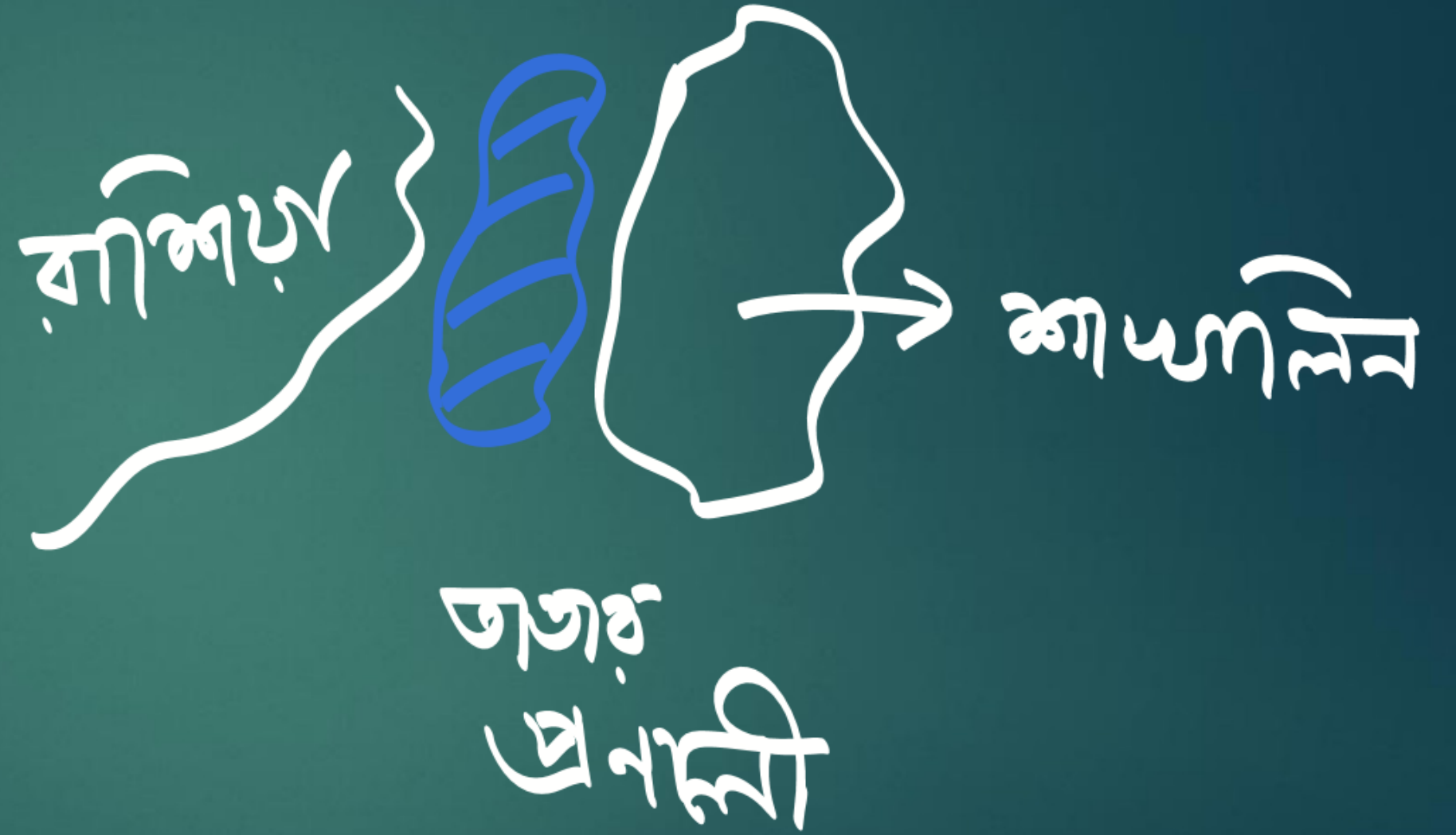
০৩। কোনটি জাপান সাগর ও পীত সাগরের মাঝে
অবস্থিত?


[দুদক, বিশ্ববিদ্যালয় ভর্তি পরীক্ষা]

- ক. বাহরাইন দ্বীপ
- ~~খ. কোরিয়া দ্বীপ~~
- গ. জাভা দ্বীপ
- ঘ. সুমাত্রা দ্বীপ



০৪। রাশিয়াকে শাখালিন দ্বীপপুঞ্জ থেকে পৃথক করেছে
কোন প্রণালী?





০৫। শাখালীন দ্বীপপুঞ্জ পূর্ব রাশিয়ার উপকূলের কাছে কোন সাগর এর নিকট অবস্থিত?



- ক. ওখোৎস্ক
- খ. জাপান X
- গ. পীত X
- ঘ. দক্ষিণ চীন X



০৬। কোরিয়ার উপর নিয়ন্ত্রণ নিয়ে যুদ্ধে লিপ্ত হয় কোন দুইটি দেশ?



ক. রাশিয়া-জাপান

খ. চীন-জাপান ✓


গ. জাপান-থাইল্যান্ড


ঘ. উত্তর কোরিয়া-যুক্তরাষ্ট্র


Korean War, June–August 1950



mpbian.com
01320820854








০৭। জাপান ও রাশিয়ার মধ্যকার বিরোধপূর্ণ দ্বীপটির
নাম কি?

[২৬তম বিসিএস এবং অন্যান্য]

- ক. কুড়িল দ্বীপপুঞ্জ
- খ. ফিলিপাইন দ্বীপপুঞ্জ
- গ. জাভা দ্বীপ
- ঘ. সুমাত্রা দ্বীপ




০৮। তাইওয়ানের পূর্বের নাম কী?

ক. ফরমোজা

খ. শ্যাম

গ. তাইপে

ঘ. রোডেশিয়া




০৯। কত সালে তাইওয়ান জাতিসংঘের স্থায়ী সদস্যপদ
হারায়?

ক. ১৮৯৪

খ. ১৯৩৭


গ. ১৯৪৯

ঘ. ১৯৭১




১০। ১৮৯৫ সালে চীন কোন দেশের কাছে তাইওয়ান এর মালিকানা ছেড়ে দেয়?

- ক. রাশিয়া
- খ. ভ্যাটিকান
- গ. জাপান
- ঘ. মঙ্গোলিয়া



১১। তাইওয়ানের সাথে কূটনৈতিক সম্পর্ক থাকা
একমাত্র দেশ কোনটি?

- ক. রাশিয়া
- খ. ভ্যাটিকান
- গ. জাপান
- ঘ. মঙ্গোলিয়া




১২। 'পীত' নদীর তীরে কোন প্রাচীন সভ্যতা গড়ে উঠেছিল?

[সরকারি মাধ্যমিক বিদ্যালয় সহকারী শিক্ষক নিয়োগ পরীক্ষা]


'পীত' নদী








၁၈ ၊ Name The longest river in Asia.



१८। The longest river in Asia. Yangtze, is
located in --

[Combined 5 Banks Officer]



World War II in the Pacific

