




# সাধারণ জ্ঞান

International - 04

**ABDULLAH AL FATIN**






০৭। জাপান ও রাশিয়ার মধ্যকার বিরোধপূর্ণ দ্বীপটির  
নাম কি?

[২৬তম বিসিএস এবং অন্যান্য]

- ক. কুড়িল দ্বীপপুঞ্জ
- খ. ফিলিপাইন দ্বীপপুঞ্জ
- গ. জাভা দ্বীপ
- ঘ. সুমাত্রা দ্বীপ



০৮। তাইওয়ানের পূর্বের নাম কী?


~~ক.~~ ফরমোজা

খ. শ্যাম

গ. তাইপে →

ঘ. রোডেশিয়া →

Taipei



০৯। কত সালে তাইওয়ান জাতিসংঘের স্থায়ী সদস্যপদ  
হারায়?

↓  
(ROC)


Mainland China

ক. ১৮৯৪

খ. ১৯৩৭

গ. ১৯৪৯


ঘ. ১৯৭১



১০। ১৮৯৫ সালে চীন কোন দেশের কাছে তাইওয়ান এর মালিকানা ছেড়ে দেয়?

- ক. রাশিয়া
- খ. ভ্যাটিকান
- গ. জাপান
- ঘ. মঙ্গোলিয়া

First Sino-Japanese (1895)



১১। তাইওয়ানের সাথে কূটনৈতিক সম্পর্ক থাকা  
একমাত্র দেশ কোনটি?

ক. রাশিয়া

✓ খ. ভ্যাটিকান

গ. জাপান

ঘ. মঙ্গোলিয়া


নাওরু → সম্পর্ক ছিল করেছে  
(২০২৪)





১২। 'পীত' নদীর তীরে কোন প্রাচীন সভ্যতা গড়ে উঠেছিল?

[সরকারি মাধ্যমিক বিদ্যালয় সহকারী শিক্ষক নিয়োগ পরীক্ষা]

# 'পীত' নদী (হোয়াংহা নদী)








၁၈ ၊ Name The longest river in Asia.


အိယာဉ် အာရှ

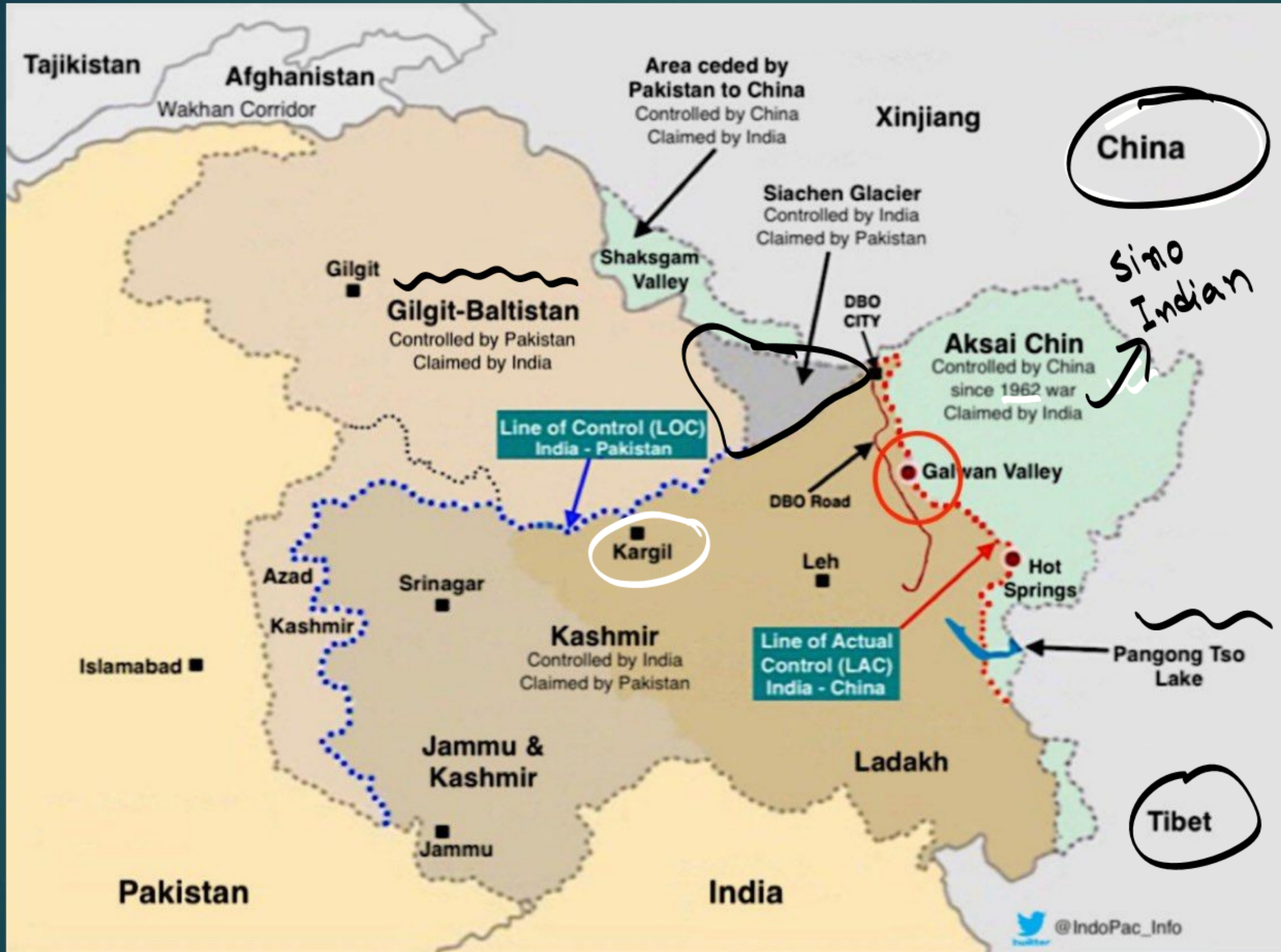



৯৫। The longest river in Asia. Yangtze, is located in --

*[Combined 5 Banks Officer]*

China

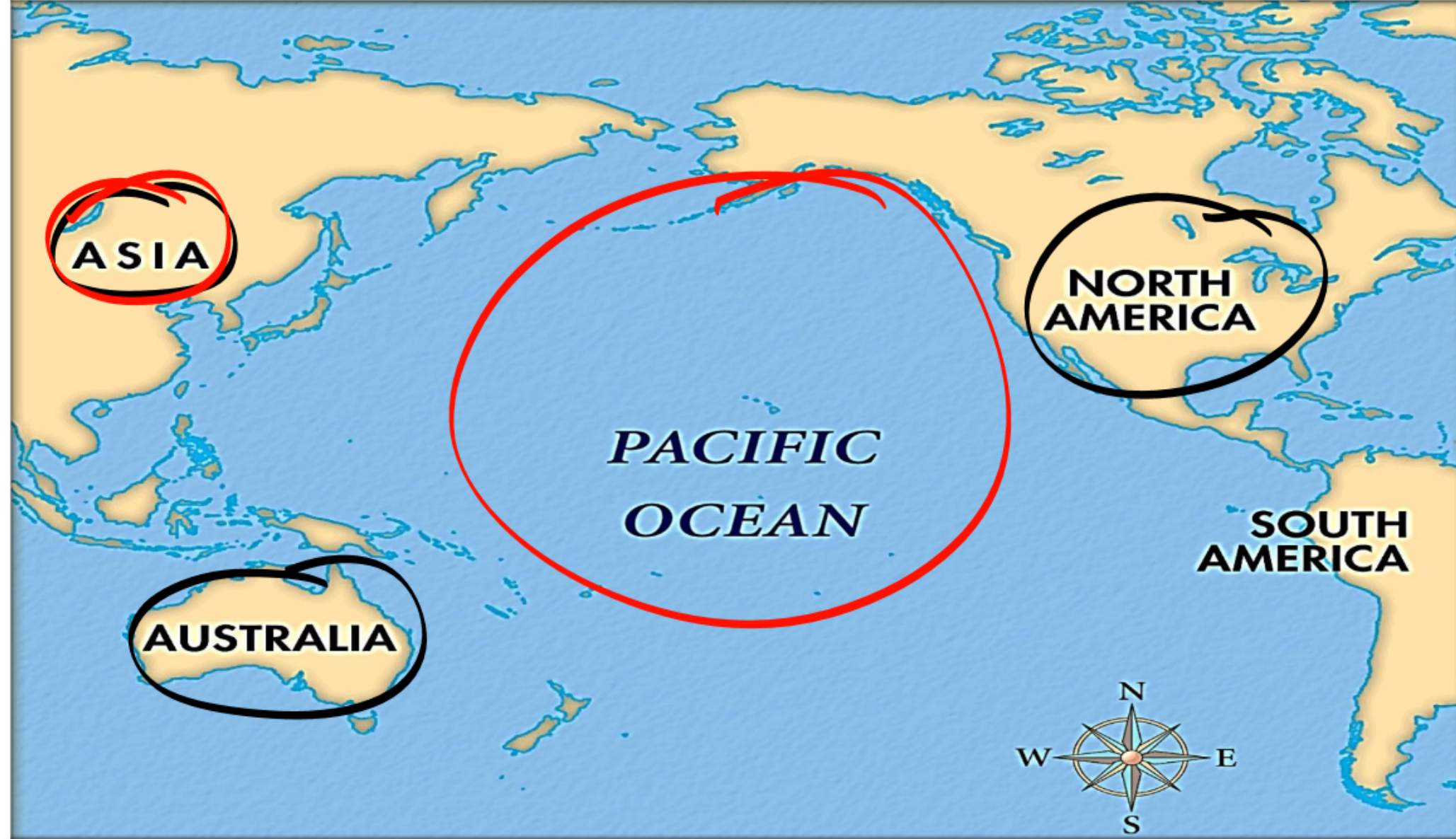




LOC

# মহাসাগর (Ocean)

## প্রশান্ত মহাসাগর



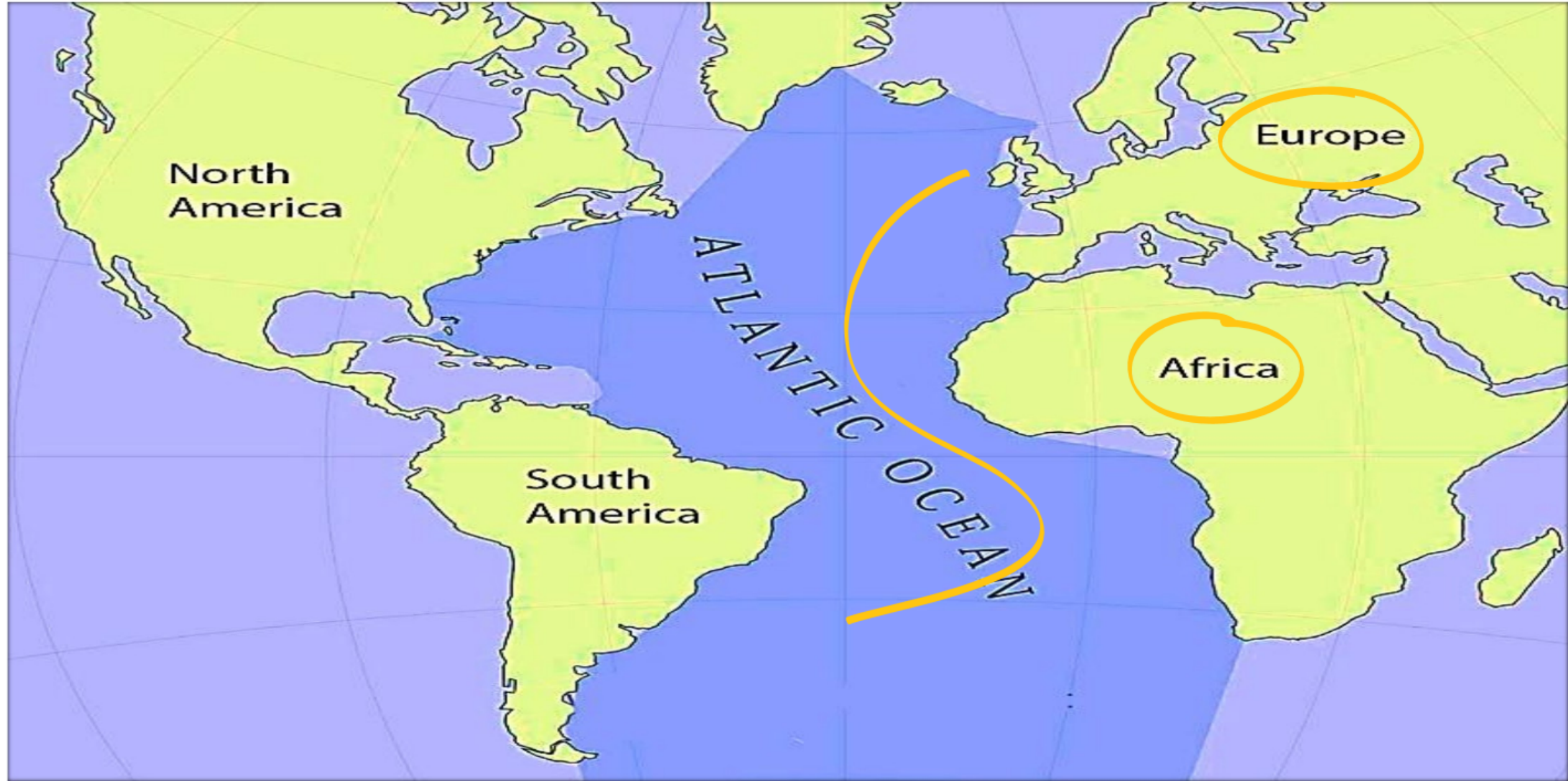
# মহাসাগর (Ocean)

□ ৫টি মহাসাগরের আয়তন, গড় গভীরতা ও অবস্থান:

মহাসাগর	আয়তন (ব. কি.মি)	গড় গভীরতা (মি)	অবস্থান	গভীরতমস্থান
প্রশান্ত	১৬ কোটি ৬০ লক্ষ	৪,২৭০	আমেরিকা ও	মারিয়ানা ট্রেঞ্চ
মহাসাগর	X	X	এশিয়ার মধ্যবর্তী	

# মহাসাগর (Ocean)

## আটলান্টিক মহাসাগর



# মহাসাগর (Ocean)

□ ৫টি মহাসাগরের আয়তন, গড় গভীরতা ও অবস্থান:

মহাসাগর	আয়তন (ব. কি.মি)	গড় গভীরতা (মি)	অবস্থান	গভীরতমস্থান
আটলান্টিক মহাসাগর	৮ কোটি ২৪ লক্ষ	৩,৯৩২	আমেরিকা, ইউরোপ ও আফ্রিকা	পুয়ের্তোরিকা

# মহাসাগর (Ocean)

## ভারত মহাসাগর



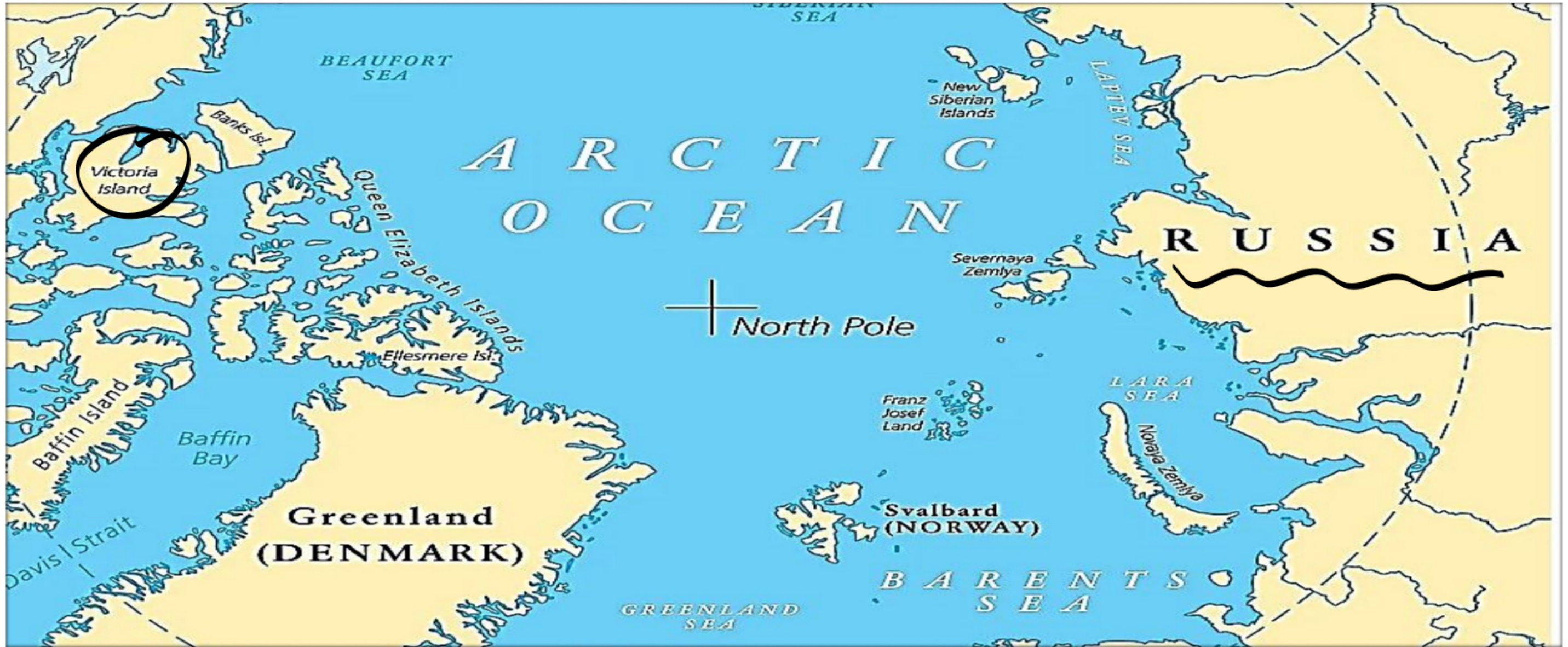
# মহাসাগর (Ocean)

□ একটি মহাসাগরের আয়তন, গড় গভীরতা ও অবস্থান:

মহাসাগর	আয়তন (ব. কি.মি)	গড় গভীরতা (মি)	অবস্থান	গভীরতমস্থান
ভারত মহাসাগর	৭ কোটি ৩৬ লক্ষ	৩,৯৬২	আফ্রিকা, ভারত ও অস্ট্রেলিয়া	সুন্দা ত্রেঞ্চ

# মহাসাগর (Ocean)

## উত্তর মহাসাগর (Arctic Ocean)



# মহাসাগর (Ocean)

□ ৫টি মহাসাগরের আয়তন, গড় গভীরতা ও অবস্থান:

মহাসাগর	আয়তন (ব. কি.মি)	গড় গভীরতা (মি)	অবস্থান	গভীরতমস্থান
উত্তর মহাসাগর	১ কোটি ৫০ লক্ষ	৮২৪	পৃথিবীর উত্তর গোলার্ধ	এড্রাকটিকা বেসিন

# মহাসাগর (Ocean)

## দক্ষিণ মহাসাগর



# মহাসাগর (Ocean)

□ ৫টি মহাসাগরের আয়তন, গড় গভীরতা ও অবস্থান:

মহাসাগর	আয়তন (ব. কি.মি)	গড় গভীরতা (মি)	অবস্থান
দক্ষিণ মহাসাগর	১ কোটি ৪৭ লক্ষ	১৪৯	৬৬° দক্ষিণ অক্ষাংশের পরের অঞ্চল

# মহাসাগর (Ocean)



# সাগর (Sea)

- \* গভীরতম সাগর: **ক্যারিবিয়ান সাগর**
- \* আয়তনে সর্ববৃহৎ সাগর: **দক্ষিণ চীন সাগর**
- \* তীরবর্তী অঞ্চলে সবচেয়ে বেশি স্বাধীন দেশ: **ভূ-মধ্যসাগরের তীরে**
- \* গ্রিস ও তুরস্কের মাঝে- **ইজিয়ান সাগর**
- \* স্থলবেষ্টিত সাগর- **কাম্পিয়ান সাগর ও মৃত সাগর**

# সাগর (Sea)



কাস্পিয়ান সাগর ও এর তীরবর্তী দেশসমূহ

# সাগর (Sea)



মৃত সাগর ও এর তীরবর্তী দেশসমূহ

# নদ-নদী (Rivers)



নীল নদ

# নীল নদ (Nile Rivers)

❖ উৎপত্তিস্থলঃ

❖ দৈর্ঘ্যঃ

❖ প্রবাহিতঃ

❖ শাখা নদীঃ

Homework

# নদ-নদী (Rivers)



আমাজান নদ

# নদ-নদী (Rivers)



আমাজান নদ

# নদ-নদী (Rivers)





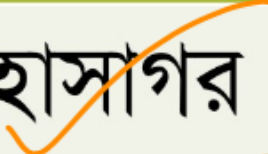








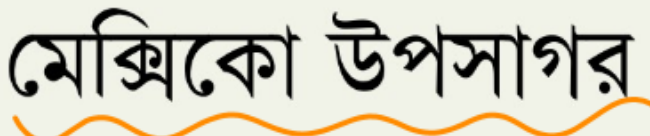
ইয়াংসিকিয়াং নদ

# নদ-নদী (Rivers)



# নদ-নদী (Rivers)

## উৎপত্তি ও পতনস্থল

নদীর নাম	উৎপত্তিস্থল	পতনস্থল
আমাজান 	আন্দিজ পর্বতমালা 	আটলান্টিক মহাসাগর 
ইয়াংসিকিয়াং 	তিব্বতের মালভূমি 	পূর্ব চীন সাগর 
হোয়াংহো 	কুনলুন পর্বত 	পীত সাগর 
মিসিসিপি 	ইটাসকা হ্রদ 	মেসিকো উপসাগর 

(Gulf of Mexico)

# নদ-নদী (Rivers)

উৎপত্তি ও পতনস্থল

নদীর নাম	উৎপত্তিস্থল	পতনস্থল
ভলগা ✓	ভলদাই পাহাড়	কাস্পিয়ান সাগর ✓
দানিয়ুব ✓	ব্ল্যাক ফরেস্ট	কৃষ্ণ সাগর ✓
সিন্ধু/ইন্দুস ✓	তিব্বতের মালভূমি	আরব সাগর ✓
ওয়াশিংটন	পোটোম্যাক	যুক্তরাষ্ট্র
করাচি	সিন্ধু	পাকিস্তান

# নদ-নদী (Rivers)

## উৎপত্তি ও পতনস্থল

নদীর নাম	উৎপত্তিস্থল	পতনস্থল
আগ্রা	যমুনা	ভারত
কায়রো	নীল	মিসর
পশ্চিম তীর / ওয়েস্ট ব্যাংক 	জর্ডান	ফিলিস্তিন
দিল্লি	যমুনা	ভারত
বুদাপেস্ট 	দানিযুব	হাঙ্গেরি



# নদ-নদী (Rivers)

## উৎপত্তি ও পতনস্থল

নদীর নাম	উৎপত্তিস্থল	পতনস্থল
রোম	টিবের	ইতালি
লন্ডন	টেমস্	ইংল্যান্ড
নিউইয়র্ক	হাডসন ★★	যুক্তরাষ্ট্র
প্যারিস	সীন	ফ্রান্স
বাগদাদ	টাইগ্রিস ★★	ইরাক

# নদ-নদী (Rivers)

## উৎপত্তি ও পতনস্থল

নদীর নাম	উৎপত্তিস্থল	পতনস্থল
বার্লিন	স্প্রি	জার্মানি
হামবুর্গ	এলবি	জার্মানি
বসরা 	টাইগ্রিস ও ইউফ্রেটিস	ইরাক 
বন	রাইন	জার্মানি
ভিয়েনা	দানিযুব	অস্ট্রিয়া

# নদ-নদী (Rivers)

## উৎপত্তি ও পতনস্থল

নদীর নাম	উৎপত্তিস্থল	পতনস্থল
আকিয়াব ও ইয়াঙ্গুন	ইরাবতি ★★	মায়ানমার
আলেকজান্দ্রিয়া	নীল	মিসর
সিডনি	মারে ডালিং	অস্ট্রেলিয়া

# ভৌগোলিক সীমারেখা (Geographical Line)

১৪০ ডিগ্রি পূর্ব দ্রাঘিমা রেখা

ভারত মহাসাগর ও প্রশান্ত মহাসাগরকে বিভক্ত করেছে।

ওয়ালেস লাইন



ভারত মহাসাগর থেকে প্রশান্ত মহাসাগরে যাতায়াতের সমুদ্রপথ।

উত্তমাশা অন্তরীপ



আটলান্টিক মহাসাগরে অবস্থিত এবং দক্ষিণ আফ্রিকার মালিকানাধীন।

হর্ন অন্তরীপ

আটলান্টিক ও প্রশান্ত মহাসাগরের সীমারেখা।

আগুলাহাস অন্তরীপ

এটিকে আফ্রিকার শেষ সীমা ধরা হয়। তাই মনে করা হয় এই অন্তরীপ আটলান্টিক ও ভারত মহাসাগরকে পৃথক করেছে।

৬৬.৫ ডিগ্রি উত্তর অক্ষরেখা



উত্তর মহাসাগর ও আটলান্টিকের সীমারেখা।

১০ ডিগ্রি উত্তর অক্ষরেখা

ভারত মহাসাগর ও বঙ্গোপসাগরের বিভক্তকারী।

১০ ডিগ্রি চ্যানেল

ভারত মহাসাগর থেকে বঙ্গোপসাগরে সমুদ্রশ্রোত।

# বিভিন্ন গুরুত্বপূর্ণ অক্ষরেখা

সীমারেখা	বিভক্তকারী দেশ
র্যাডক্লিফ রেখা	বাংলাদেশ-ভারত
	ভারত- পাকিস্তান
	বাংলাদেশ-মিয়ানমার

# বিভিন্ন গুরুত্বপূর্ণ অক্ষরেখা




# বিভিন্ন গুরুত্বপূর্ণ অক্ষরেখা

সীমারেখা	বিভক্তকারী দেশ
লাইন অব কন্ট্রোল	জম্মু ও কাশ্মীর (ভারত) ও গিলগিট বালতিস্তান (পাকিস্তান)

# বিভিন্ন গুরুত্বপূর্ণ অক্ষরেখা





ধন্যবাদ