

ভূগোল, পরিবেশ ও দুর্যোগ ব্যবস্থাপনা

সিলেবাস আলোচনা

নং	বিষয়বস্তু	মান
০১.	বাংলাদেশ ও অঞ্চল ভিত্তিক ভৌগোলিক অবস্থান, সীমানা, পারিবেশিক, আর্থ-সামাজিক ও ভূ-রাজনৈতিক গুরুত্ব;	০২
০২.	অঞ্চলভিত্তিক ভৌত পরিবেশ (ভূ-প্রাকৃতিক), সম্পদের বন্টন ও গুরুত্ব	০২
০৩.	বাংলাদেশের পরিবেশ: প্রকৃতি ও সম্পদ, প্রধান চ্যালেঞ্জসমূহ:	০২
০৪.	বাংলাদেশ ও বৈশ্বিক পরিবেশ পরিবর্তন: আবহাওয়া ও জলবায়ু, নিয়ামকসমূহের সেক্টরভিত্তিক (যেমন অভিবাসন, কৃষি, শিল্প, মৎস্য ইত্যাদি) স্থানীয়, আঞ্চলিক ও বৈশ্বিক প্রভাব;	০২
০৫.	প্রাকৃতিক দুর্যোগ ও ব্যবস্থাপনা: দুর্যোগের ধরন, প্রকৃতি ও ব্যবস্থাপনা	০২
	মোট	১০

লেকচার

১





- ◆ ভূগোলের বিভিন্ন শাখা, বিখ্যাত কয়েকজন ভূগোলবিদ
- ◆ বাংলাদেশের ভৌগোলিক অবস্থান, সীমানা, সীমান্তবর্তী দেশ
- ◆ সীমান্তবর্তী স্থান, উপজেলা, জেলা, বিভাগ সর্বোচ্চ ও সর্বনিম্ন
- ◆ ভৌগোলিক উপনাম কিছু চুক্তি
- ◆ ঐতিহাসিক স্থানের পুরনো নামসমূহ

ভূগোলের বিভিন্ন শাখা, বাংলাদেশের ভৌগোলিক অবস্থান ইত্যাদি

ভূগোলের বিভিন্ন শাখা

ভূগোলের শাখা	উদাহরণ/তথ্য
<input checked="" type="checkbox"/> প্রাকৃতিক ভূগোল	পৃথিবীর ভূমিরূপ, গঠন প্রক্রিয়া, বায়ুমণ্ডল, বারিমণ্ডল, জলবায়ু
<input checked="" type="checkbox"/> ভূমিরূপবিদ্যা	গ্রহের নগ্নীভবন, ক্ষয়ীভবন, ভূমিরূপের পরিবর্তন
<input checked="" type="checkbox"/> জলবায়ুবিদ্যা	আবহাওয়ার ধরন, পৃথিবীর প্রভাব
<input checked="" type="checkbox"/> জীবভূগোল	প্রাণিজগৎ, উদ্ভিদের বন্টন
<input checked="" type="checkbox"/> মৃত্তিকা ভূগোল	মৃত্তিকার বন্টন ও বিন্যাস
<input checked="" type="checkbox"/> সমুদ্রবিদ্যা	সমুদ্রপথে যোগাযোগ, সমুদ্রপৃষ্ঠের উত্থান, অবনমন, সামুদ্রিক পানির রাসায়নিক গুণাগুণ ও লবণাক্ততা, সামুদ্রিক সম্পদ ব্যবস্থাপনা
<input checked="" type="checkbox"/> মানব ভূগোল	মানুষের জীবনযাত্রা নির্বাহ করার কার্যকরণ অনুসন্ধান
<input checked="" type="checkbox"/> অর্থনৈতিক ভূগোল	কৃষিকাজ, পশুপালন, বনজ সম্পদ, খনিজ সম্পদ সংগ্রহ, ব্যবসা-বাণিজ্য পরিচালনা
<input checked="" type="checkbox"/> জনসংখ্যা ভূগোল	জনসংখ্যা, জনসংখ্যা বৃদ্ধির গতি প্রকৃতি, জনসংখ্যা বৃদ্ধির প্রভাব।
<input checked="" type="checkbox"/> আঞ্চলিক ভূগোল	পৃথিবীর ভূ-প্রকৃতি, জলবায়ু, উদ্ভিদ, জীব-জন্তু, মানুষ ও মানুষের জীবন ধারণ প্রণালি
<input checked="" type="checkbox"/> রাজনৈতিক ভূগোল	রাজনৈতিক বিবর্তন, রাজনৈতিক বিভাগ ও পরিসীমা,
<input checked="" type="checkbox"/> সংখ্যাাত্মিক ভূগোল	সংখ্যাাত্মিক কৌশল ও মডেল এবং তা প্রমাণ করা।
<input checked="" type="checkbox"/> পরিবহন ভূগোল	যাতায়াত ব্যবস্থা, মানুষ ও পণ্যের এক স্থান থেকে অন্য স্থানে স্থানান্তর
<input checked="" type="checkbox"/> নগর ভূগোল	নগরের উৎপত্তি ও বিকাশ, নগর ও শহরের শ্রেণি বিভাগ, নগরীর বসতি,
<input checked="" type="checkbox"/> দুর্যোগ ব্যবস্থাপনা	ক্ষয়ক্ষতির পরিমাণ হ্রাস, দুর্যোগ থেকে পরিবেশ ও সমুদ্রকে রক্ষার কৌশল

বিখ্যাত কয়েকজন ভূগোলবিদ

ভূগোলবিদ	দেশ	স্তিরচিত্র
<input checked="" type="checkbox"/> এরাটোসথেনিস [ভূগোল শাস্ত্রের জনক]	গ্রিস	
<input checked="" type="checkbox"/> ক্লডিয়াস টলেমি	গ্রিস	
<input checked="" type="checkbox"/> নিকোলাস কোপার্নিকাস (জ্যোতির্বিজ্ঞানী) সূর্যকেন্দ্রিক সৌরজগতের ধারণা প্রদান করেন	পোল্যান্ড	
<input checked="" type="checkbox"/> এডমন্ড হ্যালি তার নামে হ্যালির ধূমকেতুর নামকরণ করা হয়েছে। যা ৭৬ বছর পরপর দেখা যায়।	যুক্তরাজ্য	

<input checked="" type="checkbox"/> আলেকজান্ডার ভন হামবোল্ট [আধুনিক প্রাকৃতিক ভূগোলের রূপকার]	জার্মানি	
<input checked="" type="checkbox"/> এডুইন হাবল	যুক্তরাষ্ট্র	

বাংলাদেশের ভৌগোলিক অবস্থান



বাংলাদেশের ভৌগোলিক অবস্থান

বিষয়	তথ্য
<input checked="" type="checkbox"/> অবস্থান	বাংলাদেশের অবস্থান এশিয়া মহাদেশের দক্ষিণাংশে বা দক্ষিণ এশিয়ায়। বাংলাদেশ ২০°৩৪' থেকে ২৬°৩৮' উত্তর অক্ষরেখার মধ্যে এবং ৮৮°০১' থেকে ৯২°৪১' পূর্ব দ্রাঘিমা রেখার মধ্যবর্তী স্থানে অবস্থিত। পূর্ব-পশ্চিম সর্বোচ্চ বিস্তৃতি ৪৪০ কি.মি. এবং উত্তর-উত্তর পশ্চিম থেকে দক্ষিণ-দক্ষিণ পূর্ব প্রান্ত পর্যন্ত সর্বোচ্চ বিস্তৃতি ৭৬০ কি.মি.।
<input checked="" type="checkbox"/> প্রতিপাদ স্থান	ঢাকার প্রতিপাদ স্থান ঢিলির নিকটে প্রশান্ত মহাসাগরে অবস্থিত।
<input checked="" type="checkbox"/> কর্কটক্রান্তি রেখা	বাংলাদেশের মাঝামাঝি স্থান দিয়ে কর্কটক্রান্তি রেখা (ট্রপিক অব ক্যান্সার) অতিক্রম করেছে। চুয়াডাঙ্গা, বিনাইদহ, মাগুরা, রাজবাড়ী, ফরিদপুর, ঢাকা, মুন্সিগঞ্জ, নারায়ণগঞ্জ, কুমিল্লা, খাগড়াছড়ি ও রাঙ্গামাটি জেলার ওপর দিয়ে এ রেখা অতিক্রম করেছে। ১১টি জেলার মধ্য দিয়ে অতিক্রম করেছে।
<input checked="" type="checkbox"/> ৯০° দ্রাঘিমা রেখা	শেরপুর, জামালপুর, টাঙ্গাইল, মানিকগঞ্জ, ফরিদপুর, মাদারিপুর, গোপালগঞ্জ, বরিশাল, পিরোজপুর ও বরগুনা জেলার উপর দিয়ে ৯০° দ্রাঘিমা রেখা অতিক্রম করেছে। ১০টি জেলার মধ্য দিয়ে অতিক্রম করেছে। বঙ্গবন্ধু মান মন্দির নির্মাণ করা হয়েছে ফরিদপুরের ভাঙ্গা উপজেলার ভাঙ্গারদিয়া গ্রামে।

বঙ্গবন্ধু মানমন্দির

- **নির্মাণস্থল:** ফরিদপুরের ভাঙ্গা উপজেলার ভাঙ্গারদিয়া গ্রামে
- **স্থানটির বিশেষত্ব:** ৯০° পূর্ব দ্রাঘিমা ও কর্কটক্রান্তি রেখার মিলনস্থল।
- **স্থাপনের প্রস্তাব করেন:** বঙ্গবন্ধুর শতবর্ষ উদযাপন কমিটির সভায় ড. জাফর ইকবাল।
- **প্রেক্ষাপট:** পৃথিবীর ৪টি দ্রাঘিমা রেখা (০°, ৯০°, ২৭০° ও ১৮০°) এবং ৩টি অক্ষরেখা (কর্কটক্রান্তি রেখা, মকরক্রান্তি রেখা ও নিরক্ষরেখা) পরস্পর ১২টি স্থানে ছেদ করেছে। যার ১০টি পড়েছে সমুদ্রে, আর বাকি ২টি স্থলভাগে। স্থলভাগের একটি মিলনস্থল সাহারা মরুভূমিতে (জনমানবহীন) এবং অন্যটি ফরিদপুরের ভাঙ্গায়।

Note: ঢাকা থেকে ফরিদপুরের ভাঙ্গা পর্যন্ত ৫৫ কিলোমিটার হচ্ছে দেশের প্রথম এক্সপ্রেসওয়ে (ঢাকা-মাওয়া-ভাঙ্গা) এবং এশিয়ান হাইওয়ের করিডোর-১। ১২ মার্চ, ২০২০ তারিখে প্রথম এক্সপ্রেস চালু হয়।

দিক ভিত্তিক সর্বপ্রান্তীয় জেলা, উপজেলা, ইউনিয়ন ও স্থান

দিক	জেলা	উপজেলা	ইউনিয়ন	স্থান
সর্ব পূর্ব	বান্দরবান	থানচি	তিন্দু	আঘানইঠং
সর্ব পশ্চিম	চাঁপাইনবাবগঞ্জ	শিবগঞ্জ	মনাকষা	মনাকষা
সর্ব দক্ষিণ	কক্সবাজার	টেকনাফ	সেন্টমার্টিন	ছেঁড়া দ্বীপ
সর্ব উত্তর	পঞ্চগড়	তেঁতুলিয়া	বাংলাবান্দা	জায়গীরজোত

বাংলাদেশের সীমান্ত দৈর্ঘ্য

মোট সীমান্ত দৈর্ঘ্য	৫১৩৮ কি.মি./ ৪৭১১ কি.মি. (মাধ্যমিক ভূগোল বই অনুসারে)
রাজনৈতিক/ উপকূলীয় সমুদ্রসীমা	১২ নটিক্যাল মাইল (বি. দ্র: ১ নটিক্যাল মাইল= ১.৮৫৩ কি.মি.)
অর্থনৈতিক সমুদ্রসীমা	২০০ নটিক্যাল মাইল
মহীসোপানের দৈর্ঘ্য	৩৫৪ নটিক্যাল মাইল

ভারতের সাথে সীমান্ত দৈর্ঘ্য	৪১৫৬ কি.মি. (BGB)/ ৩৭১৫ কি.মি. (মাধ্যমিক ভূগোল বই অনুসারে)
মিয়ানমারের সাথে সীমান্ত দৈর্ঘ্য	২৭১ কি.মি. (বিজিবি সূত্রে)/ ২৮০ কি.মি. (মাধ্যমিক ভূগোল বই অনুসারে)
উপকূলীয় সীমা	৭১১ (মাধ্যমিক ভূগোল বই অনুসারে)। ৭১৬ কি.মি. (BGB তথ্য মতে)

সীমানা

উত্তরে	পশ্চিমবঙ্গ, মেঘালয় ও আসাম
পূর্বে	ভারতের আসাম, ত্রিপুরা, মিজোরাম ও মিয়ানমারের আরাকান (বর্তমান না- রাখাইন রাজ্য) ও চীন প্রদেশ
পশ্চিমে	ভারতের পশ্চিমবঙ্গ
দক্ষিণে	বঙ্গোপসাগর এবং আন্দামান ও নিকোবর দ্বীপপুঞ্জ

<input checked="" type="checkbox"/> শীতলতম মাস	জানুয়ারি
<input checked="" type="checkbox"/> উষ্ণতম মাস	এপ্রিল
<input checked="" type="checkbox"/> শীতলতম জেলা	সিলেট
<input checked="" type="checkbox"/> উষ্ণতম জেলা	রাজশাহী
<input checked="" type="checkbox"/> সর্বনিম্ন বৃষ্টিপাতের স্থান	লালপুর (নাটোর)
<input checked="" type="checkbox"/> সর্বোচ্চ বৃষ্টিপাতের স্থান	লালখাল (সিলেট)
<input checked="" type="checkbox"/> শীতলতম স্থান	শ্রীমঙ্গল (মৌলভী বাজার)
<input checked="" type="checkbox"/> উষ্ণতম স্থান	লালপুর (নাটোর)

ছিটমহল সমস্যা ও সামধান (Enclave Problem & Solution)

- ছিটমহল: একটি দেশের ভৌগোলিক সীমানা থেকে বিচ্ছিন্ন এবং অন্য দেশের ভূখণ্ড বা জলপথ দ্বারা আবদ্ধ জনপদ।
- সমস্যা উদ্ভব: ১৯৪৭ সালে
- সমস্যা সমাধানে নুন- নেহেরু চুক্তি হয়: ১৯৫৮ সালে।
- মুজিব- ইন্দিরা চুক্তি স্বাক্ষরিত হয়: ১৬ মে, ১৯৭৪
- চুক্তি কার্যকর: ১ আগস্ট, ২০১৫
- চুক্তি আবেদন দিয়ে সংশোধনী:
 - ❖ বাংলাদেশের ১৯৭৪ সালের ৩য় সংশোধনী
 - ❖ ভারতের ২০১৫ সালের ১০০ তম সংশোধনী
- ভারতে বাংলাদেশের ৫১টি ছিটমহলের মোট আয়তন ছিলো-৭,১১০ একর।
- বাংলাদেশে থাকা ভারতের ১১১টি ছিটমহলের মোট আয়তন ছিলো-১৭,১৫৮.৭৫ একর।
- ছিটমহল বিনিময়ের ফলাফল:
 - ❖ বাংলাদেশের সাথে যুক্ত হয়েছে-১০, ০৪১.৭৫ একর
 - ❖ প্রথম বাংলাদেশের পতাকা উত্তোলন করা হয়- কুড়িগ্রামের দশিয়ারছড়া ছিটমহল
 - ❖ দশিয়ারছড়া ছিটমহলের বর্তমান নাম- মুজিব-ইন্দিরা ইউনিয়ন
 - ❖ বাংলাদেশ থেকে ভারতে যায়- ৯৭৯ জন [ভারত থেকে কেউ আসেনি]

ভৌগোলিক উপনামসমূহ

উপনামসমূহ	প্রকৃত নামসমূহ
<input checked="" type="checkbox"/> ভাটির দেশ	বাংলাদেশ
<input checked="" type="checkbox"/> নদীমাতৃক দেশ	বাংলাদেশ
<input checked="" type="checkbox"/> সোনালী আঁশের দেশ	বাংলাদেশ
<input checked="" type="checkbox"/> মসজিদের শহর/রিস্তার নগরী	ঢাকা
<input checked="" type="checkbox"/> বাংলাদেশের প্রবেশদ্বার	চট্টগ্রাম
<input checked="" type="checkbox"/> বাণিজ্যিক রাজধানী	চট্টগ্রাম
<input checked="" type="checkbox"/> বারো আউলিয়ার শহর	চট্টগ্রাম
<input checked="" type="checkbox"/> বাংলার শস্যভাণ্ডার/বাংলার ভেনিস	বরিশাল
<input checked="" type="checkbox"/> সাগরকন্যা/হিমালয়ের কন্যা	কুয়াকাটা (পটুয়াখালী)
<input checked="" type="checkbox"/> ৩৬০ আউলিয়ার আবাসভূমি/দেশ	সিলেট
<input checked="" type="checkbox"/> কুমিল্লার দুগুণ	গোমতী নদী
<input checked="" type="checkbox"/> প্রাচ্যের ড্যান্ডি	নারায়ণগঞ্জ
<input checked="" type="checkbox"/> উত্তরবঙ্গের প্রবেশদ্বার	বগুড়া

প্লাবন সমভূমির শ্রেণিবিভাগ ও বিস্তৃত অঞ্চল

সমভূমি	বিস্তৃর্ণ এলাকা
<input checked="" type="checkbox"/> পাদদেশীয় সমভূমি	রংপুর ও দিনাজপুর
<input checked="" type="checkbox"/> বন্যা প্লাবন সমভূমি	ঢাকা, টাঙ্গাইল, ময়মনসিংহ, জামালপুর, পাবনা, কুষ্টিয়া, নোয়াখালী ও সিলেট
<input checked="" type="checkbox"/> ব-দ্বীপ সমভূমি	ফরিদপুর, কুষ্টিয়া, যশোর, খুলনা ও ঢাকা অঞ্চলের অংশ বিশেষ
<input checked="" type="checkbox"/> উপকূলীয় সমভূমি	নোয়াখালী ও ফেনী নদীর নিম্নভাগ থেকে কক্সবাজার পর্যন্ত
<input checked="" type="checkbox"/> শ্রেতাজ সমভূমি	খুলনা ও পটুয়াখালী অঞ্চল এবং বরগুনার কয়েক অংশ

এশিয়া মহাদেশ

- আয়তন-৪৪,৫৭৯,০০০ বর্গ কি.মি. বা ১৭,২১২,০০০ বর্গমাইল।
- এশিয়া মহাদেশকে আফ্রিকা মহাদেশ হতে পৃথক করেছে লোহিত সাগর এবং সুয়েজ খাল। লোহিত সাগর সৌদি আরব (এশিয়া) এবং মিশর (আফ্রিকা) কে পৃথক করেছে।
- এশিয়ার সর্বউত্তরের বিন্দু ফ্লিগেলি অন্তরীপ, রাশিয়া। এশিয়ার মূলভূমির সর্বউত্তরের বিন্দু চেলিউস্কিন অন্তরীপ, রাশিয়া। সর্ব পশ্চিমের বিন্দু বেবা অন্তরীপ, তুরস্ক (ভূ-মধ্যসাগরে)।
- এশিয়ার স্থলবেষ্টিত রাষ্ট্র। যথা- নেপাল, ভুটান, আফগানিস্তান, লাওস, মঙ্গোলিয়া, কাজাকিস্তান, কিরগিজস্তান, উজবেকিস্তান, তাজাকিস্তান ও তুর্কমেনিস্তান। = ১০টি (দক্ষিণ এশিয়ায় ৩টি; নেপাল, ভুটান, আফগানিস্তান)
- এশিয়ার দ্বীপরাষ্ট্র। যথা- ইন্দোনেশিয়া, জাপান, ফিলিপাইন, ব্রুনাই, পূর্ব তিমুর, তাইওয়ান, বাহরাইন, শ্রীলঙ্কা, মালদ্বীপ প্রভৃতি।
- ইন্দোনেশিয়ার প্রধান দ্বীপগুলো হলো: সুমাত্রা, জাভা, বোর্নিও, সুলাবুসি (অন্য নাম সেলিবিস দ্বীপ), বালি প্রভৃতি।
- জাপানের প্রধান দ্বীপ ৫টি। যথা- হোক্কাইডো, হনসু, কিউসু, শিকোকু এবং ওকিনাওয়া।

কিছু চুক্তি

- ✓ বাংলাদেশ-ভারত ছিটমহল বিনিময় চুক্তি- ১৬ মে ১৯৭৪
- ✓ সর্বশেষ বাংলাদেশ ভারত ছিটমহল বিনিময় চুক্তিহয় ১ আগস্ট-২০১৫।
- ✓ বাংলাদেশ-ভারত মৈত্রী চুক্তি-১৯ মার্চ ১৯৭২।
- ✓ বাংলাদেশ-ভারত মৈত্রী চুক্তির মেয়াদ শেষ-১৮ মার্চ ১৯৯৭
- ✓ চুক্তির মেয়াদ ছিল- ২৫ বছর
- ✓ বাংলাদেশ-ভারত গঙ্গার পানিবন্টন চুক্তি- ১২ ডিসেম্বর ১৯৯৬
- ✓ গঙ্গার পানিবন্টন চুক্তির মেয়াদ ছিল- ৩০ বছর
- ✓ পার্বত্য চট্টগ্রাম শান্তি চুক্তি- ২ ডিসেম্বর ১৯৯৭
- ✓ বাংলাদেশ মায়ানমার রোহিঙ্গা প্রত্যাবাসন চুক্তি- ২৩ নভেম্বর ২০১৭
- ✓ বাংলাদেশ সিটিবিটি চুক্তিতে স্বাক্ষরকারীদেশ- ১২৯তম দেশ
- ✓ বাংলাদেশ সিটিবিটি চুক্তিতে স্বাক্ষর করে- ২৪ অক্টোবর ১৯৯৬
- ✓ বাংলাদেশ সিটিবিটি চুক্তি অনুমোদন করে- ৭ মার্চ ২০০০ (২৮তম দেশ)
- ✓ বাংলাদেশ স্থলমাইন চুক্তিতে স্বাক্ষর করে- ৮ মে ১৯৯৯
- ✓ বাংলাদেশ ও মায়ানমারের মধ্যে স্থল সীমান্ত চুক্তি- ১২ নভেম্বর ১৯৯৮
- ✓ বাংলাদেশ-ভারতের মধ্যে ট্রেন চলাচল চুক্তি স্বাক্ষরিত হয়- ৪ জুলাই ২০০০
- ✓ বাংলাদেশ-সিঙ্গাপুর বাণিজ্য সহযোগিতা চুক্তি- ৩০ আগস্ট ২০০০
- ✓ বাংলাদেশ-থাইল্যান্ড আসামি প্রত্যাপর্ণ চুক্তি স্বাক্ষর- ৯ জুলাই ১৯৯৮

ঐতিহাসিক স্থানের পুরাতন নাম

বর্তমান নাম	পুরাতন নাম
✓ বাংলাদেশ	বং, বঙ্গ, বাঙালা, সুবে বাঙালা
✓ ঢাকা	জাহাঙ্গীরনগর, ঢাবেক্কা, ঢুকা
✓ চট্টগ্রাম	ইসলামাবাদ, পোরটো গ্রানডে, শাতিলগঞ্জ
✓ খুলনা	জাহানাবাদ
✓ বরিশাল	চন্দ্রদ্বীপ, বাকলা, ইসমাইলপুর
✓ সিলেট	শ্রীহট্ট (সুলতানী আমলে ছিল জালালাবাদ)
✓ কুষ্টিয়া	নদীয়া
✓ মুন্সীগঞ্জ	বিক্রমপুর
✓ ফেনী	শমশের নগর
✓ ময়নামতি	রোহিতগিরি
✓ গাইবান্ধা	ভবানীগঞ্জ
✓ উত্তরবঙ্গ	বরেন্দ্রভূমি
✓ দিনাজপুর	গন্ডিয়ানালায়ড
✓ শরীয়তপুর	ইদ্রাকপুর পরগনা
✓ বাগেরহাট	খলিফাতাবাদ
✓ সোনারগাঁও	সুবর্ণগ্রাম
✓ ময়মনসিংহ	নাসিরাবাদ
✓ নোয়াখালী	সুধারাম/ভুলুয়া
✓ জামালপুর	সিংহজানী
✓ কুমিল্লা	ত্রিপুরা/পরগণা
✓ কক্সবাজার	পালকিং/বাকুলিয়া
✓ মহাস্থানগড়	পুণ্ড্রবর্ধন
✓ ফরিদপুর	ফতেহাবাদ

বিসিএস পরীক্ষায় আসা বিগত সালের প্রশ্ন সমূহ

১.	হিলি স্থল বন্দরটি বাংলাদেশের কোথায় অবস্থিত? ক. বিরামপুর, দিনাজপুর	খ. ঘোড়াঘাট, দিনাজপুর	গ. হাকিমপুর, দিনাজপুর	ঘ. পাঁচ বিবি, জয়পুর হাট	[৪৬তম বিসিএস] উত্তর: গ
২.	বাংলাদেশের কয়টি জেলার সাথে 'সুন্দরবন' সংযুক্ত আছে? ক. ৪ (চার) টি	খ. ৫ (পাঁচ) টি	গ. ৬ (ছয়) টি	ঘ. ৭ (সাত) টি	[৪৫তম বিসিএস] উত্তর: খ
৩.	কোন এলাকাকে 'Marine Protected Area' (MPA) ঘোষণা করা হয়েছে? ক. সেন্টমার্টিন	খ. সেন্টমার্টিন এবং এর আশেপাশের এলাকা	গ. পটুয়াখালী ও বরগুনা	ঘ. হিরন পয়েন্ট	[৪৫তম বিসিএস] উত্তর: খ
৪.	বাংলাদেশের কোথায় প্লাইস্টোসিন কালের সোপান দেখা যায়? ক. বান্দরবান	খ. কুষ্টিয়া	গ. কুমিল্লা	ঘ. বরিশাল	[৪৩তম বিসিএস] উত্তর: গ
৫.	ট্রপিক্যাল সাইক্লোন সৃষ্টির জন্য সাগরপৃষ্ঠের ন্যূনতম তাপমাত্রা কত হওয়া প্রয়োজন? ক. ২৬.৫° সে.	খ. ৩৫° সে.	গ. ৩৭.৫° সে.	ঘ. ৪০.৫° সে.	[৪৩তম বিসিএস] উত্তর: ক
৬.	আলুটিয়া প্রাকৃতিক গুহা কোথায় অবস্থিত? ক. খাগড়াছড়ি জেলায়	খ. সুন্দরবন	গ. রাঙ্গামাটি	ঘ. বান্দরবান	[৪১তম বিসিএস] উত্তর: ক
৭.	বাংলাদেশের সীমান্তবর্তী ভারতের রাজ্য কয়টি? ক. ৩টি	খ. ৪টি	গ. ৫টি	ঘ. ৬টি	[৪১তম বিসিএস] উত্তর: গ
৮.	ভূতাত্ত্বিকভাবে বাংলাদেশের সবচেয়ে পুরাতন ভূমিরূপ গঠিত হয়: ক. টারশিয়ারী যুগে	খ. প্লাইস্টোসিন যুগে	গ. কোয়াটারনারী যুগে	ঘ. সাম্প্রতিক কালে	[৩৮তম বিসিএস] উত্তর: ক
৯.	নিচের কোন জেলাতে প্লাইস্টোসিন চতুরভূমি রয়েছে? ক. চাঁদপুর	খ. পিরোজপুর	গ. মাদারীপুর	ঘ. গাজীপুর	[৩৮তম বিসিএস] উত্তর: ঘ
১০.	বাংলাদেশের নিম্নলিখিত জেলাসমূহের মধ্যে কোন জেলায় নিচু ভূমির (Low land) পরিমাণ সবচেয়ে বেশি? ক. হবিগঞ্জ	খ. গোপালগঞ্জ	গ. কিশোরগঞ্জ	ঘ. মুন্সীগঞ্জ	[৩৭তম বিসিএস] উত্তর: গ
১১.	বাংলাদেশের ভৌগোলিক অবস্থান কোনটি? ক. ২২°-৩০' ২০°-৩৪' দক্ষিণ অক্ষাংশে	খ. ৮০°-৩১' ৪০°-৯০' দ্রাঘিমাংশে	গ. ৩৪°-২৫' ৩৮' উত্তর অক্ষাংশে	ঘ. ৮৮°-০১' থেকে ৯২°-৪১' পূর্ব দ্রাঘিমাংশে	[৩৬তম বিসিএস] উত্তর: ঘ
১২.	বাংলাদেশের উষ্ণতম স্থানের নাম কি? ক. পুটিয়া, রাজশাহী	খ. নাচোল, চাঁপাইনবাবগঞ্জ	গ. লালপুর, নাটোর	ঘ. ঈশ্বরদী, পাবনা	[৩৬তম বিসিএস] উত্তর: গ
১৩.	সাগরকন্যা কোন এলাকার জেলার ভৌগোলিক নাম? ক. টেকনাফ	খ. কক্সবাজার	গ. পটুয়াখালী	ঘ. খুলনা	[৩০তম বিসিএস] উত্তর: গ
১৪.	বাংলাদেশের ক্ষুদ্রতম ইউনিয়ন পরিষদ কোনটি? ক. সেন্টমার্টিন	খ. সাতগ্রাম	গ. মুজিবনগর	ঘ. চৌদ্দগ্রাম	[২৯তম, ২৮তম বিসিএস] উত্তর: ক
১৫.	বাংলাদেশের সবচেয়ে দক্ষিণের জেলা কোনটি? ক. চট্টগ্রাম	খ. ভোলা	গ. কক্সবাজার	ঘ. পটুয়াখালী	[২৪তম বিসিএস (বাতিল)] উত্তর: গ
১৬.	বাংলাদেশের সবচেয়ে উত্তরের জেলা কোনটি? ক. দিনাজপুর	খ. ঠাকুরগাঁ	গ. লালমনিরহাট	ঘ. পঞ্চগড়	[২২, ১৪তম বিসিএস] উত্তর: ঘ
১৭.	সোনালী আঁশের দেশ কোনটি? ক. ভারত	খ. শ্রীলঙ্কা	গ. পাকিস্তান	ঘ. বাংলাদেশ	[২২তম বিসিএস] উত্তর: ঘ
১৮.	নিম্নলিখিত কোনটির ওপর বাংলাদেশ অবস্থিত? ক. ট্রপিক অব ক্যাপ্রিকন	খ. ট্রপিক অব ক্যানসার	গ. ইকুয়েটর	ঘ. আর্কটিক সার্কেল	[২০তম বিসিএস] উত্তর: খ
১৯.	বাংলাদেশের সবচেয়ে উত্তরে অবস্থিত স্থানের নাম- ক. তেঁতুলিয়া	খ. পঞ্চগড়	গ. বাংলাবান্ধা	ঘ. নকশালবাড়ি	[১৭তম বিসিএস] উত্তর: খ
২০.	কর্কটক্রান্তি রেখা- ক. বাংলাদেশের উত্তর সীমান্ত দিয়ে গিয়েছে	খ. বাংলাদেশের দক্ষিণ সীমান্ত দিয়ে গিয়েছে	গ. বাংলাদেশের মধ্যখান দিয়ে গিয়েছে	ঘ. বাংলাদেশ থেকে অনেক দূরে অবস্থিত	[১৬তম বিসিএস] উত্তর: গ
২১.	খ্রিচ মান সময় অপেক্ষা বাংলাদেশ সময় কত ঘন্টা আগে? ক. ৬ ঘন্টা	খ. সাড়ে ৫ ঘন্টা	গ. সাড়ে ৬ ঘন্টা	ঘ. ৫ ঘন্টা	[১৫তম বিসিএস] উত্তর: ক
২২.	ভৌগোলিকভাবে গুরুত্বপূর্ণ একটি কাল্পনিক রেখা বাংলাদেশের উপর দিয়ে গিয়েছে? ক. মূল মধ্যরেখা	খ. কর্কটক্রান্তি রেখা	গ. মকরক্রান্তি রেখা	ঘ. আন্তর্জাতিক তারিখ রেখা	[১২তম বিসিএস] উত্তর: খ

গুরুত্বপূর্ণ প্রশ্ন সমূহ

০১.	খ্রিচ মানমন্দির কোন দেশে অবস্থিত? ক. জাপান	খ. জার্মানি	গ. যুক্তরাজ্য	ঘ. রাশিয়া	উত্তর: গ
০২.	বাংলাদেশের সর্ববৃহৎ জেলা কোনটি? ক. বান্দরবান	খ. রাঙ্গামাটি	গ. ময়মনসিংহ	ঘ. কুমিল্লা	উত্তর: খ
০৩.	বাংলাদেশ এশিয়ার কোন অঞ্চলে অবস্থিত? ক. দক্ষিণ-পূর্ব-এশিয়া	খ. দক্ষিণ এশিয়া	গ. মধ্য এশিয়া	ঘ. দক্ষিণ-দক্ষিণ পূর্ব এশিয়া	উত্তর: খ
০৪.	GMT মানে কি? ক. Golden Mean Time	খ. Global Main Time	গ. Greenwich Mean Time	ঘ. Greenwich Main Time	উত্তর: গ
০৫.	কোন নদীটি বঙ্গ জনপদের উত্তরাঞ্চলের সীমানা ছিলো? ক. পদ্মা	খ. মেঘনা	গ. যমুনা	ঘ. সুরমা	উত্তর: ক
০৬.	দুটি স্থানের মধ্যে দ্রাঘিমাংশের পার্থক্য ১° হলে সময়ের পার্থক্য কত? ক. ১ মিনিট	খ. ২ মিনিট	গ. ৩ মিনিট	ঘ. ৪ মিনিট	উত্তর: ঘ

০৭.	বাংলাদেশে মোট উপজেলার সংখ্যা (বর্তমান)- ক. ৫০০টি	খ. ৩৯০টি	গ. ৪৯৫টি	ঘ. ৩৭০টি	উত্তর: গ
০৮.	বাংলাদেশের সবচেয়ে পূর্বের উপজেলা? ক. টেকনাফ	খ. রুমা	গ. থানচি	ঘ. পঞ্চগড়	উত্তর: গ
০৯.	মিয়ানমার বাংলাদেশের কোন দিকে অবস্থিত? ক. দক্ষিণ-পূর্ব	খ. উত্তর-পূর্ব	গ. পূর্ব	ঘ. পশ্চিম	উত্তর: ক
১০.	বাংলাদেশের সর্ব উত্তরের থানা (উপজেলা) কোনটি? ক. শিবগঞ্জ	খ. থানচি	গ. তেঁতুলিয়া	ঘ. টেকনাফ	উত্তর: গ
১১.	কোন জেলাকে বাংলার শস্যভাণ্ডার বলা হয়? ক. বৃহত্তর রংপুর জেলা	খ. বৃহত্তর দিনাজপুর জেলা	গ. বৃহত্তর বরিশাল জেলা	ঘ. বৃহত্তর কুষ্টিয়া জেলা	উত্তর: গ
১২.	বাংলাদেশের সর্ব দক্ষিণ-পশ্চিমের থানা (উপজেলা) কোনটি? ক. কালীগঞ্জ	খ. শ্যামনগর	গ. পাইকগাছা	ঘ. কয়রা	উত্তর: খ
১৩.	বাংলার প্রাচীন নগর 'কর্ণসুবর্ণ'- এর অবস্থান ছিল- ক. কুমিল্লায়	খ. মুর্শিদাবাদে	গ. বগুড়ায়	ঘ. রাজশাহীতে	উত্তর: খ
১৪.	কত ডিগ্রী দ্রাঘিমাংশে বাংলাদেশকে স্পর্শ করে? ক. ১০২° পূর্ব	খ. ৯০° পূর্ব	গ. ৯০° পশ্চিম	ঘ. ১০২° পশ্চিম	উত্তর: খ
১৫.	বরিশালের প্রাচীন নাম কি? ক. ইসলামপুর	খ. চন্দ্রদ্বীপ	গ. ফতেহাবাদ	ঘ. ভুলুয়া	উত্তর: খ
১৬.	খ্রীস্টাব্দে সময় ও বাংলাদেশের স্থানীয় সময়ের মধ্যে কয় ঘণ্টা পার্থক্য? ক. ৪	খ. ৬	গ. ৭	ঘ. ৮	উত্তর: খ
১৭.	Geography শব্দটি প্রথম কে ব্যবহার করেন? ক. ইরাতোসথেনিস	খ. হেরোডোটাস	গ. ডেভিস	ঘ. ভনথুনেন	উত্তর: ক
১৮.	কোনটি ব্যতিক্রম? ক. ফালকিং- কক্সবাজার	খ. সমতট-নোয়াখালী-কুমিল্লা	গ. নাসিরাবাদ- যশোর	ঘ. রোহিতগিরি-ময়নামতি	উত্তর: ঘ

বাড়ির কাজ

০১.	কোনটি আলাদা? ক. বাংলাদেশের মোট সীমান্ত দৈর্ঘ্য- ৫,১৩৮ কি.মি.	খ. ভারতের সাথে সীমান্ত দৈর্ঘ্য- ৪,১৫৬ কি.মি.	গ. রাজনৈতিক সমুদ্রসীমা-১২ নটিক্যাল মাইল	ঘ. বাংলাদেশের অর্থনৈতিক সমুদ্র সীমা-৩০০ নটিক্যাল মাইল	উত্তর: ঘ
০২.	বাংলাদেশের লাগোয়া উত্তরে অবস্থিত ভারতীয় রাজ্য নয় কোনটি? ক. আসাম	খ. মেঘালয়	গ. ত্রিপুরা	ঘ. পশ্চিমবঙ্গ	উত্তর: গ
০৩.	ভারতের সেভেন সিস্টারসের সাথে জড়িত রাজ্য নয় যেটি? ক. নাগাল্যান্ড	খ. অরুণাচল	গ. মণিপুর	ঘ. কুচবিহার	উত্তর: ঘ
০৪.	বাংলাদেশের মোট সীমান্তবর্তী জেলা কতটি? ক. ৩০টি	খ. ৩১টি	গ. ৩২টি	ঘ. ৩৩টি	উত্তর: গ
০৫.	বাংলাদেশের উপকূলীয় জেলার সংখ্যা - ক. ১৬টি	খ. ১৯টি	গ. ৫৯টি	ঘ. ৫১টি	উত্তর: খ
০৬.	বাংলার ভেনিস নামে পরিচিত- ক. যশোর	খ. খুলনা	গ. বরিশাল	ঘ. নোয়াখালী	উত্তর: গ
০৭.	শনির উপগ্রহ কতটি? ক. ২৭টি	খ. ১৪টি	গ. ৮২টি	ঘ. ৭৯টি	উত্তর: গ
০৮.	স্ট্রাটোমণ্ডলে অবস্থিত কোনটি? ক. কুয়াশা	খ. বৃষ্টিপাত	গ. ওজোনস্তর	ঘ. বায়ুপ্রবাহ	উত্তর: গ
০৯.	আফ্রিকার ক্ষুদ্রতম দেশ কোনটি? ক. আলজেরিয়া	খ. সিসিলিস	গ. মিশর	ঘ. সোমালিয়া	উত্তর: খ
১০.	কোনটি জীব ভূগোলের অন্তর্ভুক্ত? ক. ব্যবসা বাণিজ্য পরিচালনা	খ. উদ্ভিদ ও জীবজন্তু	গ. অক্ষাংশ ও দ্রাঘিমাংশ	ঘ. শহরের ক্রমবিকাশ	উত্তর: খ
১১.	নগরীর বসতি ভূগোল কোন শাখার সাথে জড়িত? ক. দুর্যোগ ব্যবস্থাপনা	খ. জনসংখ্যা ভূগোল	গ. আঞ্চলিক ভূগোল	ঘ. নগর ভূগোল	উত্তর: ঘ